



PLA D'ACCIÓ LOCAL PER A LA SOSTENIBILITAT (PALS)

Document 4.1. Pla d'Acció Local

Darnius

Maig 2009



Diputació de Girona



Finançament FEDER
Fons Europeu de
Desenvolupament Regional

Pla d'Acció Local per a la Sostenibilitat dels municipis del sector nord de les Salines-Bassegoda

El següent Pla d'Acció Local per a la Sostenibilitat dels municipis del sector nord de les Salines-Bassegoda ha estat realitzat per l'empresa **GeoServei**, ajustant-se a la metodologia establerta en el Programa de suport de la Diputació de Girona a la redacció de Plans d'Acció Local per a la Sostenibilitat.

Per a la realització d'aquests treballs **GeoServei** ha comptat amb la col·laboració de l'empresa **LA VOLA**.

Equip Director

Miquel Campos i Llach. Director Facultatiu de la Diputació de Girona

Josep M^a Teixidor i Bahí. Regidor Governació, Joventut, Sanitat i Festes Populars i Tradicions de l'untament Agullana.

Albert Molins Galas. Regidor d'Hisenda, Sanitat i Joventut de l'Ajuntament d'Albanyà.

Maria Teresa Lladó i Masot. Regidora de Governació, Serveis i Hisenda de l'Ajuntament Boadella i les Escaules.

Jaume Madern i Cruset. Alcalde Ajuntament de Darnius.

Lluís Carbó i Saguer. Alcalde Ajuntament de Maçanet de Cabrenys.

Jaume Homs i Campamar. Alcalde Ajuntament de Navata.

Patricia Serrat i Múrio. Tinent-Alcalde de l'Ajuntament de Sant Llorenç de la Muga.

Maria Montserrat Sarabia i Moler. Alcaldessa de l'Ajuntament de la Vajol.

Carles Sardà i Borroy. Regidor de l'Ajuntament de Vilanant.

Equip Auditor

Direcció i coordinació del projecte:

Joan Solà i Subiranas. Geòleg. GeoServei

Sotsdirecció i responsable del projecte:

Montse Hervás i Sánchez. Geòloga. GeoServei

Equip redactor:

Joan Solà i Subiranas. Geòleg. GeoServei
Montse Hervás i Sánchez. Geòloga. GeoServei
Carles Bayés i Bruñol. Geògraf. GeoServei
Montserrat Ventura i Pujolar. Geògrafa. GeoServei
Ester Batlle i Genís. Geògrafa. GeoServei
Anna Pibernat i Reixach. Ambientòloga. GeoServei.
Jordi Codina i Teixidor. Biòleg. LA VOLA
Laia d'Armengol i Catà. Ambientòloga. LA VOLA

Col·laboradors:

Jordi Montaner i Roviras. Geòleg. GeoServei

Comissió tècnica de seguiment:

Miquel Campos i Llach. Director Facultatiu de la Diputació de Girona
Josep M^a Teixidor i Bahí. Regidor Governació, Joventut, Sanitat i Festes Populars i Tradicions de l'untament Agullana.
Albert Molins Galas. Regidor d'Hisenda, Sanitat i Joventut de l'Ajuntament d'Albanyà.
Maria Teresa Lladó i Masot. Regidora de Governació, Serveis i Hisenda de l'Ajuntament Boadella i les Escaules.
Jaume Maderu i Cruset. Alcalde Ajuntament de Darnius.
Lluís Carbó i Saguer. Alcalde Ajuntament de Maçanet de Cabrenys.
Jaume Homs i Campamar. Alcalde Ajuntament de Navata.
Patricia Serrat i Múrio. Tinent-Alcalde de l'Ajuntament de Sant Llorenç de la Muga.
Maria Montserrat Sarabia i Moler. Alcaldessa de l'Ajuntament de la Vajol.
Carles Sardà i Borroy. Regidor de l'Ajuntament de Vilanant.
Joan Solà i Subiranas. GeoServei
Montse Hervás i Sánchez. GeoServei
Carles Bayés i Bruñol. GeoServei

Índex

1.	Introducció	1
2.	Bases per a l'establiment de les Agendes 21 Locals	3
3.	Declaració de desenvolupament local sostenible	4
4.	Pla d'Acció Local per a la Sostenibilitat de Darnius	5
4.1.	Estructura	5
4.2.	Línies estratègiques i programes d'actuació.....	9
4.3.	Accions i projectes específics	12
5.	Annexos.....	151



1. Introducció

El procés d'elaboració de l'Agenda 21 es basa en diferents etapes que han de permetre arribar a un pla d'acció estructurat, fonamentat en una anàlisi profunda del territori i en la participació dels diferents agents locals. És precisament per aquest motiu que, tots els aspectes que s'han tractat anteriorment durant la fase d'auditoria –consistent en una anàlisi del territori i una diagnosi estratègica–, han estat la base per confeccionar el Pla d'Acció Local per a la Sostenibilitat de Darnius.

Aquest pla d'acció doncs, s'erigeix en l'eina clau de què disposarà l'Ajuntament i el punt de partida de l'Agenda 21. La seva importància es posa de manifest sobretot en tractar-se d'un document consensuat entre els Ajuntaments, l'equip tècnic-auditor i la ciutadania.

Els principals objectius que es persegueixen són:

- dotar a l'Ajuntament d'un instrument per poder desenvolupar, de manera programada, una estratègia de futur cap a la sostenibilitat,
- establir una prioritat en actuacions i projectes per impulsar el desenvolupament ambiental, econòmic i sociocultural a escala local.
- fomentar la participació dels agents socials en aquest procés, i
- fer d'aquest document, l'eina clau i punt de partida per a desenvolupar l'Agenda 21 Local.

El present document consta de 3 parts ben diferenciades entorn a la proposta del Pla d'Acció Local.

▪ Bases per l'establiment de les Agendes 21 locals

Ofereix un context global de les Agendes 21 sobre l'origen d'aquesta iniciativa de posar en pràctica la definició de desenvolupament sostenible a l'àmbit local i regional. Disposa de documents annexos.

▪ Declaració de desenvolupament sostenible

És la declaració de l'Ajuntament, aprovada en ple municipal, amb la qual es fa efectiva l'adscripció i compromís envers els principis de desenvolupament sostenible i a les actuacions que amb aquest objectiu contempla el Pla d'Acció Local.

▪ Pla d'Acció Local per a la Sostenibilitat

Conté les actuacions a impulsar per l'Ajuntament estructurades per línies estratègiques i programes, i ordenades per prioritats, terminis i altres criteris de caracterització de les

actuacions. El Pla d'Acció Local es disposa també suport digital (CD adjunt) amb format Access per facilitar la seva consulta i actualització.

- **Pla de Seguiment**

Concreta el sistema d'avaluació, seguiment i difusió del PALS i de l'Agenda 21 en general. En especial, aquest segon document conté els indicadors ambientals, socials i econòmics amb els quals iniciar el seguiment i avaluació sobre l'estat del municipi.

2. Bases per a l'establiment de les Agendes 21 Locals

Des de la recuperació de la democràcia, la iniciativa local ha estat clau essencial per a la consecució de substantives millores en els pobles i ciutats del nostre país. En l'actualitat, l'acció local continua essent igualment rellevant davant els nous i grans reptes que ha d'afrontar la societat contemporània. Reptes entre els quals destaquen una utilització diferent dels més diversos recursos naturals (p.ex. l'aigua, l'energia, el sòl, la biodiversitat) a fi d'assegurar-ne la seva preservació, i l'assoliment d'un alt nivell de qualitat de vida que reverteixi de manera equitativa i solidària.

D'ençà de la Cimera de la Terra, celebrada a Rio de Janeiro a l'any 1992, han estat moltes les comunitats locals d'arreu del món que s'han proposat validar el principi d'assolir un model de desenvolupament sostenible que, en conseqüència, cobreixi les necessitats del present sense comprometre les de les generacions futures. El pla de treball acordat en aquella cimera adreçada al segle XXI, avui es tradueix en estratègies concretes com les Agendes 21 Locals que constitueixen una resposta clara a la crida, a escala planetària, a pensar globalment i actuar localment.

A Europa hi ha indicis prou evidents –com l'adhesió massiva de les autoritats locals a les Cartes d'Aalborg (1994) i Lisboa (1996), l'inici de processos d'elaboració i implantació d'Agendes 21 Locals, o la posada en funcionament d'instruments de concertació territorial entre diferents agents i administracions– que permeten pensar que és precisament a les ciutats i als pobles on es pot generar més decisivament l'impuls envers l'aplicació pragmàtica del concepte de sostenibilitat, quelcom fins ara més incert a esferes governamentals d'àmbit superior.

La Declaració de Manresa efectuada a l'any 1997, i més recentment les Declaracions de Mataró (2004), Vilafranca (2005) i Girona (2006) en que es renoven els compromisos efectuats pels municipis adherits a la Xarxa de Ciutats i Pobles cap a Sostenibilitat, corroboren aquest balanç alhora que adverteix dels obstacles que suposa la generalitzada insuficiència dels recursos municipals, la complexitat d'introduir canvis que impliquen noves formes de comportament o, entre altres, la transferència d'instruments per sumar esforços individuals i integrar l'acció local a escales territorials més àmplies.

Tot i els obstacles, la premissa de cercar l'equilibri entre les aspiracions socials i econòmiques de la societat i la capacitat del ecosistemes naturals per suportar-les (Informe Brundtland-El nostre futur comú, any 1987) és un requisit que ens concerneix a tots, i que pobles i ciutats europees i d'arreu del món han assumit el compromís de treballar en aquesta direcció des de la planificació i gestió local i diària.

En els annexos d'aquest document es disposa del text íntegre de la Carta d'Aalborg (1994), la Carta de Lisboa (1996) i les Declaracions de Hannover (2000) i Johannesburg (2002); així com d'altres declaracions d'àmbit català –entre les quals les esmentades de Manresa, Mataró, Vilafranca i Girona– i que són de referència directa pel desenvolupament d'Agendes 21 locals i regionals.

3. Declaració de desenvolupament local sostenible

L'Ajuntament, en representació dels seus habitants, manifesta ser conscient dels reptes ambientals, econòmics i socials que planteja el procés global de desenvolupament, i assumeix la responsabilitat de col·laborar activament en la recerca de solucions des de l'àmbit local.

L'Ajuntament actuarà, des de la seva competència, en la promoció d'un desenvolupament sostenible que satisfaci les necessitats materials i humanes de la generació actual sense comprometre aquesta mateixa necessitat i capacitat a les generacions futures.

D'aquesta manera, des del consistori municipal es pren el compromís d'establir, progressivament i en tots els àmbits d'actuació, una acció de govern local sota criteris de desenvolupament sostenible i, en concret, que respongui als següents objectius marc:

1. Potenciació dels canals de comunicació i participació
2. Ordenació i gestió racional i vertebrada del territori
3. Manteniment del paisatge i minimització dels riscos
4. Optimització dels recursos naturals i minimització d'impactes
5. Foment de les oportunitats laborals i del teixit econòmic
6. Millora de la qualitat de vida i promoció de la cohesió i el moviment sociocultural

L'Ajuntament, en nom dels ciutadans i ciutadanes del municipi, emet aquesta declaració de desenvolupament sostenible en el context de la seva adhesió a la Carta d'Aalborg, a l'any 2008, que li instava a realitzar l'Agenda 21 i a implantar-ne el Pla d'Acció Local per a la Sostenibilitat que conté.

S'assumeix així un projecte de planificació i gestió sostenible, integral, estratègica, en constant aplicació i adaptació, que reverteixi a curt i a llarg termini, i que uneixi esforços dins i fora del municipi, a partir de la participació ciutadana i de la cooperació entre municipis a l'hora d'impulsar actuacions d'interès compartit.

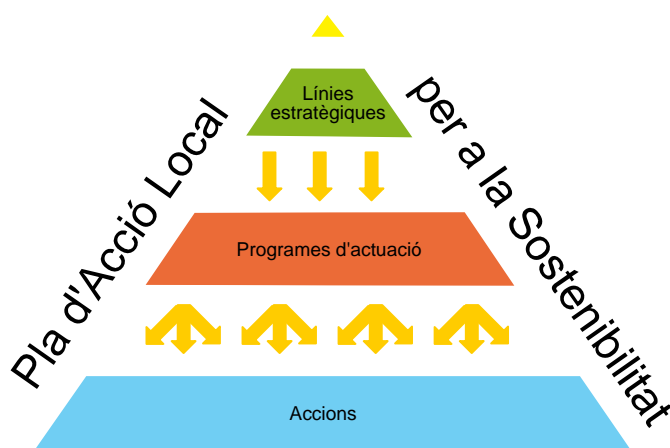
L'Ajuntament subscriu aquesta declaració i procurarà aplicar els compromisos que se'n desprenen en la presa de decisions que concerneixen a l'esdevenir del municipi i, per extensió, a la contribució des de l'àmbit local a una definició efectiva del significat de desenvolupament sostenible.

4. Pla d'Acció Local per a la Sostenibilitat de Darnius

El Pla d'Acció local per a la Sostenibilitat (PALS) és el document programàtic que defineix les polítiques i actuacions que procurarà impulsar l'Ajuntament per tal d'assolir un desenvolupament més sostenible, d'acord amb el procés d'Agenda 21 Local en el que es troba immers el municipi.

4.1. Estructura

El PALS de Darnius és un document jeràrquic que s'estructura en una sèrie de **línies estratègiques**, constituïdes per diferents **programes d'actuació**, cadascun dels quals inclou una relació d'**accions o actuacions** concretes a desenvolupar per l'Ajuntament.



Les línies estratègiques i els programes són fruit de l'anàlisi i de la diagnosi municipal, i per la seva formulació s'han tingut en consideració les propostes sorgides durant els debats de participació pública que s'han realitzat al conjunt de municipis. A partir d'aquests treballs s'ha desenvolupat aquest document, amb la finalitat de servir de pauta per a la implantació de l'Agenda 21 Local.

Les accions, per la seva banda, responen a la necessitat de concreció dels treballs que s'han de desenvolupar i que esdevenen en la mesura *correctora* de les debilitats/amenaces determinades; o *potenciadora* de les oportunitats del municipi.

El contingut del pla d'acció és fruit de l'anàlisi i de la diagnosi municipal, i s'ha elaborat tot tenint en consideració les propostes sorgides durant els debats de participació pública que s'han realitzat en el municipi per aquesta finalitat. En concret, el PALS respon a una sèrie de grans objectius i s'estructura jeràrquicament en línies estratègiques que contenen diferents programes d'actuació, cadascun dels quals inclou una relació d'accions o actuacions concretes a desenvolupar per l'Ajuntament:

Línies estratègiques

Definició de les línies estratègiques d'actuació o objectius que defineixen una política municipal cap a la sostenibilitat del territori.

Programes d'actuació

Camps concrets d'actuació o àmbits temàtics dins de cada línia estratègica.

Accions

Actuacions i treballs concrets que es proposen dur a terme.

Tot i que es tracta d'una Agenda 21 supramunicipal, el PALS ha estat confeccionat i personalitzat per a cada municipi en base a les seves característiques i necessitats. En aquest sentit cada ajuntament pot fer la seva recerca en funció del grau de prioritat, del període o de l'estat d'execució i fins i tot d'aquelles accions que es proposen impulsar a nivell supramunicipal en coordinació amb altres ajuntaments.

Les accions es defineixen mitjançant unes fitxes estandarditzades que s'han inclòs en una base de dades. Cadascuna de les fitxes detalla la línia estratègica i el programa d'actuació on s'emmarca l'acció, fa una descripció detallada de l'acció, i es complementa amb una valoració sobre diversos aspectes relacionats amb l'aplicació de l'acció (terminis d'execució, prioritat, fonts de finançament, sectors involucrats en l'execució i valoració econòmica).

Els aspectes considerats en aquesta valoració són:

- ▶ **Àmbit:** classifica les accions segons el seu contingut sigui d'abast territorial, ambiental, econòmic i sociocultural.
- ▶ **Acció supramunicipal:** fa referència a aquelles accions que poden ser impulsades en coordinació amb altres ajuntaments.
- ▶ **Tipus d'acció:** determina la tipologia de l'actuació proposada en forma de projecte executiu, estudis tècnics, execució d'obres, accions jurídiques i organitzatives, pla o programa de vigilància i control, posada en marxa de nous serveis,...
- ▶ **Proposta fòrum:** indica aquelles accions resultants dels fòrums de participació ciutadana.
- ▶ **Estat d'implantació:** avalua el grau d'implantació de l'acció, diferenciant entre acció no iniciada, iniciada, en curs, avançada, executada i continuada.

- ▶ **Estat d'execució:** valora el temps necessari per a la realització de l'acció una vegada s'hagi iniciat. S'estableixen els anys/mesos necessaris en funció de l'acció o s'indica *continuat* si es tracta d'una acció repetitiva en el temps.
- ▶ **Termini d'implantació:** valora l'horitzó temporal d'implantació de l'acció, diferenciant si el termini és *curt (0 a 2 anys)*, *mitjà (3 a 5 anys)* o *llarg (6–10 anys)*.
- ▶ **Grau de prioritat:** indica l'ordre que cal realitzar les accions dins d'un mateix termini de temps. La prioritat es valora en *alta*, *mitjana* i *baixa* en funció de la rellevància de l'actuació i de les prioritats expressades durant el procés de participació.
- ▶ **Entitat responsable i altres organismes implicats:** assenyala si és de competència municipal portar a terme l'acció i la implicació d'altres entitats o organismes. En algunes accions l'Ajuntament pot fer poc més que de mediador o d'impulsor, mentre que en d'altres n'és el principal responsable.
- ▶ **Interrelació amb d'altres accions:** valora les possibles connexions entre accions, enumerant les accions relacionades entre si.
- ▶ **Cost inversió:** valora el grau d'inversió necessari per a portar a terme o donar continuïtat a l'acció. El grau d'inversió s'estima sempre que és possible. Quan no és possible s'especifica *variable*. Es valora com a *organitzatiu i/o tècnic* quan la inversió depèn bàsicament de tasques tècniques o gestions que pot dur a terme l'Ajuntament amb l'actual infraestructura.
- ▶ **Fonts de finançament:** valoren les possibles subvencions o ajuts per a l'aplicació de la mesura, indicant les institucions i organismes que poden finançar l'acció.

Els organismes i institucions citats són les següents:

AJ	Ajuntament
ACA	Agència Catalana de l'Aigua
ADF	Agrupació de Defensa Forestal
AECORK	Associació d'Empresaris Surers de Catalunya
AEET	Associació Alt Empordà Turisme
AMPA	Associació de Mares i Pares d'Alumnes
AOLEGCG	Associació per l'Orientació Laboral i Empresarial de les Comarques Gironines
ATMG	Autoritat Territorial de la Mobilitat de Girona
CA	Cooperatives Agràries
CAPG	Cambra Agrària Provincial de Girona
CCAE	Consell Comarcal de l'Alt Empordà
CCPAE	Consell Català de la Producció Agrària Ecològica

CCPAE	Consell Català de la Producció Agrària Ecològica
CIDEM/ACC10	Centre d'Innovació i Desenvolupament Empresarial
COCING	Cambra Oficial de Comerç, Indústria i Navegació de Girona
CCOO	Confederació Sindical de Comissions Obreres
CE	Centre Escolar
CFC	ConSORCI Forestal de Catalunya
CILMA	Consell d'Iniciatives Locals per al Medi Ambient
CPF	Centre de la Propietat Forestal
CTFC	Centre Tecnològic Forestal de Catalunya
CSB	ConSORCI Salines Bassegoda
DAR	Departament d'Agricultura, Alimentació i Acció Rural
DASiC	Departament d'Acció Social i Ciutadania
DBiF	Departament de Benestar i Família
DCiMC	Departament de Cultura i Mitjans de Comunicació
DdG	Diputació de Girona
DE	Departament d'Educació
DEiF	Departament d'Economia i Finances
DGiAP	Departament de Governació i Administracions Públiques
DGEiM	Direcció General d'Energia i Mines
DI	Departament d'Interior, Relacions Institucionals i Participació
DMAiH	Departament de Medi Ambient i Habitatge
DPTiOP	Departament de Política Territorial i Obres Públiques
DT	Departament de Treball
DS	Departament de Salut
DIUIE	Departament d'Innovació, Universitat i Empresa
FOEG	Federació d'Organitzacions Empresarials de Girona
FP	Fundació Privada
ICAEN	Institut Català de l'Energia
ICS	Institut Català del Suro
MF	Ministerio de Fomento
PIMEC	Petita i Mitjana Empresa de Catalunya
PUOSC	Pla Únic d'Obres i Serveis de Catalunya
REG	Regió d'Emergències de Girona
SA	Sindicat Agrari
SGG	Subdelegació de Govern a Girona
SGJ	Secretaria General de Joventut
SM	Servei Meteorològic

SOC	Servei d'Ocupació de Catalunya
SP	Sector Privat
STSI	Secretaria de Telecomunicació i Societat de la Informació
UdG	Universitat de Girona
UE	Unió Europea
UGT	Unió General de Treballadors
XCT	Xarxa de Custòdia del territori

Tot seguit es dóna a conèixer la integritat del PALS de Darnius. El CD adjunt –que correspon als documents en digital de l'Agenda 21– conté la base de dades en format Microsoft Access que permet la consulta, revisió i actualització de les accions del PALS segons els següents criteris:

- Totes les accions
- Accions supramunicipals
- Accions per grau de prioritat
- Accions per termini d'implantació
- Accions per estat d'execució

4.2. Línies estratègiques i programes d'actuació

L'Agenda 21 Local pren els objectius marc que guien el desenvolupament sostenible del municipi i els manifesta en forma de línies estratègiques en el Pla d'Acció Local, així com detalla els objectius específics o programes d'acció que integren cadascun d'aquests grans objectius o línies estratègiques contemplades:

Línia estratègica 1

DESENVOLUPAMENT DE MECANISMES DE GESTIÓ COORDINADA I DE PARTICIPACIÓ

D'una banda es pretén impulsar la gestió d'objectius compartits pel desenvolupament dels municipis de l'àmbit d'estudi; i d'altra banda, potenciar canals d'informació i fomentar la participació ciutadana per a un exercici de la gestió municipal més involucratiu, transparent i accessible.

Programes d'actuació

1.1. Impuls dels òrgans i de projectes de gestió coordinada

1.2. Potenciació dels canals de comunicació i de participació

Línia estratègica 2

ORDENACIÓ EFICIENT I VERTEBRADA DEL TERRITORI

Assegurar un planejament urbanístic de qualificació del sòl equilibrada i integrada, de cohesió territorial, d'accessibilitat a l'habitatge, millora de l'entorn urbà i optimització del consum del sòl. Garantir, així mateix, la capacitat de desplaçament com a dret bàsic per a la població.

Programes d'actuació

2.1. Optimització dels usos del sòl i model territorial

2.2. Millora de la mobilitat i l'accessibilitat

Línia estratègica 3

MANTENIMENT DEL PAISATGE I MINIMITZACIÓ DE RISCOS

Dotar als espais oberts –espais naturals, agroforestals i no urbanitzables en general– així com al paisatge del territori, de figures o instruments de preservació, connectivitat i millora del seus valors naturals però també socials i econòmics. En riscos ambientals, gestionar i planificar adequadament per tal de prevenir i minimitzar els efectes.

Programes d'actuació

3.1. Gestió dels espais oberts d'interès natural, agrícola i forestal

3.2. Preservació del paisatge i de la connectivitat ecològica

3.3. Prevenció de riscos ambientals

Línia estratègica 4

OPTIMITZACIÓ DELS RECURSOS NATURALS I MINIMITZACIÓ D'IMPACTES

Aconseguir reduir la pressió i vulnerabilitat dels recursos hídrics del territori, millorar la gestió dels residus per disminuir, reciclar i valoritzar la seva producció, obtenir un consum més eficient de l'energia en el sector públic i privat, i regular les emissions atmosfèriques i acústiques susceptibles d'impacte.

Programes d'actuació 4

4.1. Millora dels sistemes d'abastament i sanejament, i estalvi d'aigua

- 4.2. Gestió i minimització dels residus
- 4.3. Subministrament i estalvi energètic
- 4.4. Control d'emissions atmosfèriques i acústiques

Línia estratègica 5

FOMENT DE LES OPORTUNITATS LABORALS I DEL TEIXIT ECONÒMIC

Unir esforços per potenciar el teixit productiu de l'àmbit d'estudi sota criteris de diversitat, innovació, qualitat i sostenibilitat ambiental. Possibilitar viure i treballar en el municipi/regió, cercar vies de reactivació del sector agrari i forestal, i propiciar noves iniciatives empresarials de gran capacitat d'expansió (teletreball, turisme actiu i cultural).

Programes d'actuació

- 5.1. Suport a les iniciatives empresarials i a les activitats emergents
- 5.2. Modernització i adaptació de l'activitat agrària i forestal
- 5.3. Promoció turística i impuls del patrimoni natural i cultural

Línia estratègica 6

MILLORA DE LA QUALITAT DE VIDA I PROMOCIÓ DE LA COHESIÓ I EL MOVIMENT SOCIOCULTURAL

Vetllar pel ple desenvolupament de les persones –sense discriminació social, econòmica o territorial– assegurant una educació formal i no reglada de qualitat, l'accés a l'habitatge digne i a un preu just, la constant millora en la dotació sanitària, la universalització dels serveis assistencials i l'estimulació de la població envers la cultura en sentit ampli.

Programes d'actuació

- 6.1. Proximitat de l'escola i formació ambiental
- 6.2. Mecanismes per l'accés a l'habitatge
- 6.3. Garanties i adequació de les prestacions sanitàries i d'assistència social
- 6.4. Dinamització de les activitats socioculturals i del moviment associatiu
- 6.5. Garantir l'accés a les noves tecnologies de la informació i comunicació

4.3. Accions i projectes específics

El Pla d'Acció Local per a la Sostenibilitat (PALS) de Darnius s'estructura en:

- 6 línies de treball,
- 19 programes d'actuació i
- 73 accions, les quals es relacionen a continuació.

Índex

1. DESENVOLUPAMENT DE MECANISMES DE GESTIÓ COORDINADA I DE PARTICIPACIÓ

1.1. Impuls dels òrgans i de projectes de gestió coordinada

1.1.1. POTENCIAR LA FIGURA DEL CONSORCI SALINES BASSEGODA

1.2. Potenciació dels canals de comunicació i de participació

1.2.1. DIVULGAR I FER EL SEGUIMENT DE L'AGENDA 21

1.3. Garantir l'accés a les noves tecnologies de la informació i comunicació

1.3.1. GARANTIR L'ACCÉS A LES NOVES TECNOLOGIES DE LA INFORMACIÓ I LA COMUNICACIÓ

2. ORDENACIÓ EFICIENT I VERTEBRADA DEL TERRITORI

2.1. Optimització dels usos del sòl i model territorial

2.1.1. ELABORAR UN PLA D'INCENTIU DE LA RAMADERIA EXTENSIVA EN LA GESTIÓ DE L'ESPAI AGROFORESTAL

2.1.2. ELABORAR UN PLA DE GESTIÓ DELS ESPAIS AGRARIS

2.1.3. IMPULSAR LA REDACCIÓ DEL PLA D'ORDENACIÓ URBANÍSTICA MUNICIPAL

2.1.4. REDACTAR UN CATÀLEG DEL PATRIMONI CULTURAL I NATURAL

2.1.5. ELABORAR UNA DIRECTRIU DE TRACTAMENT D'ESPAIS DE TRANSICIÓ ENTRE ZONES URBANES I ENTORN NATURAL

2.1.6. IMPULSAR ACTUACIONS DE SOTERRAMENT DE CABLEJAT AERI URBÀ

2.1.7. REDACTAR UN PLA D'ORDENACIÓ DE CAMINS

2.2. Millora de la mobilitat i de l'accessibilitat

2.2.1. CERCAR ALTERNATIVES DE GESTIÓ PER EVITAR ACTUACIONS INCIVIQUES COM L'ESTACIONAMENT INCONTROLAT O LA SUPERACIÓ DE LA VELOCITAT PERMESA DINS DEL NUCLI

2.2.2. ELABORAR UN PLA DE SUPRESSIÓ DE BARRERES ARQUITECTÒNIQUES A LA VIA PÚBLICA I ALS EQUIPAMENTS MUNICIPALS

2.2.3. CREAR MECANISMES PER AFAVORIR L'ÚS COMPARTIT DEL COTXE

2.2.4. MILLORAR L'OFERTA DE TRANSPORT PÚBLIC ACTUAL I POTENCIAR EL SERVEI DE TRANSPORT A DEMANDA

2.2.5. COMPATIBILITZAR EL SERVEI DE TRANSPORT ESCOLAR AMB EL DE TRANSPORT PÚBLIC

2.2.6. SENYALITZAR RECORREGUTS CICLABLES I INSTAL·LAR APARCAMENTS PER A BICICLETES

2.2.7. MILLORA DE L'ESTAT DELS CARRERS I DEL MOBILIARI URBÀ

2.2.8. IDENTIFICAR I APLICAR MESURES EN ELS PUNTS NEGRES D'ACCIDENTALITAT

3.MANTENIMENT DEL PAISATGE I MINIMITZACIÓ DE RISCOS

3.1.Gestió dels espais oberts d'interès natural, agrícola i forestal

3.1.1.IMPULSAR EL DESENVOLUPAMENT D'INSTRUMENTS D'ORDENACIÓ FORESTAL

3.1.2.ELABORAR UN PLA DE GESTIÓ DE LA MUGA

3.1.3.POTENCIAR ACCIONS DE CUSTÒDIA EN ELS ESPAIS D'INTERÈS NATURAL O AGROFORESTALS

3.2.Preservació del paisatge i de la connectivitat ecològica

3.2.1.ELABORAR UN PLA D'ORDENACIÓ AMBIENTAL D'INFRAESTRUCTURES DE RADIOCOMUNICACIÓ (POAIR)

3.2.2.ELABORAR UN PROJECTE DE PROMOCIÓ TURÍSTICA LIGAT AMB ELS VALORS DEL PAISATGE

3.2.3.ELABORAR UN PROJECTE DE PERMEABILITZACIÓ DEL CORREDOR D'INFRAESTRUCTURES

3.3.Prevenió de riscos ambientals

3.3.1.INTEGRAR ELS OBSERVATORIS PARTICULARS A LA XARXA D'OBSERVADORS METEOROLÒGICS (XOM)

3.3.2. MANTENIR LES LLERES MUNICIPALS

3.3.3.MILLORAR I MANTENIR LES INFRAESTRUCTURES DE PREVENCIÓ D'INCENDIS FORESTALS

3.3.4.REDACTAR, APROVAR I HOMOLOGAR EL PLA D'EMERGÈNCIA MUNICIPAL

4.OPTIMITZACIÓ DELS RECURSOS NATURALS I MINIMITZACIÓ D'IMPACTES

4.1.Millora dels sistemes d'abastament i sanejament, i estalvi d'aigua

4.1.1.DONAR-SE D'ALTA EN EL SISTEMA D'INFORMACIÓ NACIONAL D'AIGUA DE CONSUM (SINAC)

4.1.2.LEGALITZAR LES CAPTACIONS D'ABASTAMENT MUNICIPAL

4.1.3.DELIMITAR PERÍMETRES DE PROTECCIÓ A LES CAPTACIONS MUNICIPALS

4.1.4.OPTIMITZAR EL CONSUM D'AIGUA EN EL MUNICIPI

4.1.5.INSTAURAR LA XARXA SEPARATIVA D'AIGÜES EN EL MUNICIPI

4.1.6.CONTROLAR LA QUALITAT DE LES FONTS DE CONCURRÈNCIA PÚBLICA

4.1.7.INSPECCIONAR I MANTENIR LES FOSSES SÈPTIQUES

4.1.8.MILLORAR EL SISTEMA I LES INFRAESTRUCTURES DE TRACTAMENT DE LES AIGÜES RESIDUALS

4.1.9.FOMENTAR L'APROFITAMENT DE LES AIGÜES PLUVIALS

4.2. Gestió i minimització dels residus

4.2.1. SENSIBILITZAR LA POBLACIÓ I FOMENTAR LA MINIMITZACIÓ I RECOLLIDA SELECTIVA DELS RESIDUS

4.2.2. AMPLIAR I MILLORAR LA RECOLLIDA SELECTIVA I DE RESIDUS EN GENERAL

4.2.3. APROVAR UNA ORDENANÇA REGULADORA D'ENDERROCS I RESIDUS DE LA CONSTRUCCIÓ

4.2.4. PROMOURE LES BONES PRÀCTIQUES AGRÍCOLES I RAMADERES RESPECTUOSES AMB L'ENTORN

4.3. Subministrament i estalvi energètic

4.3.1. DONAR CONTINUÏTAT AL PLA D'ADEQUACIÓ DE LA IL·LUMINACIÓ EXTERIOR (MILLORA I ESTALVI ENERGÈTIC)

4.3.2. FOMENT DE L'ESTALVI I EFICIÈNCIA ENERGÈTICA ALS EDIFICIS PÚBLICS I PRIVATS

4.3.3. REDACTAR UNA ORDENANÇA MUNICIPAL PER A LA REGULACIÓ DE L'ENERGIA SOLAR FOTOVOLTAICA

4.3.4. VETLLAR PER LA IMPLANTACIÓ DE LES ENERGIES RENOVABLES

4.4. Control d'emissions atmosfèriques i acústiques

4.4.1. ADHERIR-SE AL MANIFEST DELS MUNICIPIS GIRONINS CONTRA EL CANVI CLIMÀTIC

4.4.2. SOL·LICITAR UNA ESTACIÓ MÒBIL DE CONTROL DE LA CONTAMINACIÓ ATMOSFÈRICA

4.4.3. APROVAR EL MAPA DE CAPACITAT ACÚSTICA I UNA ORDENANÇA REGULADORA DEL SOROLL

4.4.4. ESTUDIAR LA POSSIBILITAT DE RESTRINGIR LES ACTIVITATS POTENCIALMENT CONTAMINANTS DE L'ATMOSFERA

4.4.5. IMPULSAR LA INSTAL·LACIÓ DE LA XARXA DE GAS NATURAL I EL SEU ÚS EN SUBSTITUCIÓ DELS COMBUSTIBLES LÍQUIDS

5. FOMENT DE LES OPORTUNITATS LABORALS I DEL TEIXIT ECONÒMIC

5.1. Suport a les iniciatives empresarials i a les activitats emergents

5.1.1. DIFONDRE I POTENCIAR ELS SERVEIS DE PROMOCIÓ ECONÒMICA I LABORAL

5.1.3. DESENVOLUPAR NOUS JACIMENTS D'OCUPACIÓ

5.1.2. GARANTIR I PROMOURE EL TELETREBALL EN EL PROPI MUNICIPI

5.2. Modernització i adaptació de l'activitat agrària i forestal

5.2.1. FACILITAR LA PROJECCIÓ ECONÒMICA, SOCIAL I AMBIENTAL DE LES EXPLOTACIONS AGROFORESTALS

5.2.2. POTENCIAR EL COOPERATIVISME PER A LA REVALORITZACIÓ DELS PRODUCTES AGROFORESTALS

5.2.3. PROPORCIONAR AJUT I VIABILITAT A LA PRODUCCIÓ AGROALIMENTÀRIA NATURAL I ECOLÒGICA

5.3.Promoció turística i impuls del patrimoni natural i cultural

5.3.1.COORDINAR LES INICIATIVES PÚBLIQUES I PRIVADES EN LA PROMOCIÓ TURÍSTICA DEL TERRITORI

5.3.2.POTENCIAR L'OFERTA I LA COMPLEMENTARIETAT D'ACTIVITATS DE TURISME ACTIU I CULTURAL

6.MILLORA DE LA QUALITAT DE VIDA I PROMOCIÓ DE LA COHESIÓ SOCIAL I DEL MOVIMENT

SOCIOCULTURAL

6.1.Proximitat de l'escola i formació ambiental

6.1.1.REFORÇAR L'EDUCACIÓ AMBIENTAL EN EL PROGRAMA CURRICULAR DELS CENTRES ESCOLARS

6.1.2.AFAVORIR L'EDUCACIÓ EN EL LLEURE MUNICIPAL I SUPRAMUNICIPAL I COL·LABORAR AMB ELS CENTRES D'EDUCACIÓ AMBIENTAL PROPERES

6.1.3.POTENCIAR I DIVULGAR CURSOS EDUCATIUS DE FORMACIÓ NO REGLADA MUNICIPALS I SUPRAMUNICIPALS

6.1.4.VALIDAR LA DISPONIBILITAT TÈCNICA, HUMANA I D'ESPACI, I EXPLORAR NOUS SERVEIS COMPLEMENTARIS AL CENTRE EDUCATIU MUNICIPAL

6.2.Mecanismes per a l'accés a l'habitatge

6.2.1.CENSAR ELS HABITATGES BUITS APTES PER ARRIBAR A SER OCUPATS

6.2.2.VETLLAR PER LA PROMOCIÓ D'HABITATGES AMB PROTECCIÓ OFICIAL

6.3.Garanties i adequació de les prestacions sanitàries i d'assistència social

6.3.1.VALORAR LA SUFICIÈNCIA DE LES INSTAL·LACIONS I /O HORARI D'ATENCIÓ AL CONSULTORI

6.3.2.REFORÇAR ELS RECURSOS HUMANS I ELS SERVEIS D'ATENCIÓ SOCIAL

6.3.3.CONSIDERAR L'OFERTA DE SERVEIS SOCIALS MANCOMUNATS

6.3.4.POTENCIAR ELS SERVEIS DE POLICIA PRÒXIMA I PREVENTIVA, I MILLORAR LA RAPIDESA I EFICÀCIA DE LES ACTUACIONS

6.4.Dinamització de les activitats socioculturals i del moviment associatiu

6.4.1.CREAR UNA BORSA D'ACTIVITATS CULTURALS INTERMUNICIPAL

6.4.2.PROMOURE EL MECENATGE SOCIOCULTURAL ENTRE LES EMPRESES ESTABLERTES AL TERRITORI

6.4.3.MOBILITZAR LA CIUTADANIA I L'ASSOCIACIONISME EN L'OFERTA D'ACTIVITATS SOCIOCULTURALS

6.4.4.OPTIMITZAR L'APROFITAMENT DELS EQUIPAMENTS CULTURALS, ESPORTIUS I DE LLEURE

Fitxes descriptives

Línia estratègica 1.DESENVOLUPAMENT DE MECANISMES DE GESTIÓ COORDINADA I DE PARTICIPACIÓ

Programa 1.1.Impuls dels òrgans i de projectes de gestió coordinada

Acció 1.1.1.POTENCIAR LA FIGURA DEL CONSORCI SALINES BASSEGODA

Àmbit geogràfic	Municipi <input type="checkbox"/>	Agrupació municipis <input checked="" type="checkbox"/>			
Àmbit temàtic	Territori i medi ambient <input checked="" type="checkbox"/>	Econòmic <input checked="" type="checkbox"/>	Sociocultural <input checked="" type="checkbox"/>	Altres <input type="checkbox"/>	
Tipus d'acció	Millora de serveis				
Proposta Fòrum	<input type="checkbox"/>				
Accions relacionades					

Objectiu

Impulsar la gestió d'objectius compartits per dinamitzar el territori

Descripció

Fins a la recent constitució del Consorci Salines Bassegoda, al setembre de 2007, els esforços precedents de l'ens supramunicipal es van centrar en l'organització interna i en la identificació dels recursos endògens del territori. Aquests requeriments previs han privat que en origen i recorregut inicial del Consorci abans de la seva constitució, es materialitzessin actuacions visibles sobre el territori de preservació, revalorització i desenvolupament local en la línia dels grans objectius amb els quals s'endegava aquesta iniciativa supramunicipal.

L'espera per visualitzar actuacions en aquest sentit va crear un cert desencant davant les expectatives sorgides entorn la figura del Consorci, que amb la nova direcció d'aquest ens es pretén corregir a través de nous projectes en curs com, i sobretot, la creació de la banda ampla Wimax i les actuacions de desenvolupament turístic.

En aquest context, l'acció de l'Agenda 21 del sector nord Salines Bassegoda –que correspon a 9 dels 17 ajuntaments integrants del Consorci– pretén donar suport a l'ens territorial proposant el seu lideratge en:

1. l'execució d'aquelles accions que integren l'Agenda 21 que corresponen al seu àmbit competencial, i segons la prioritat establerta o transcendència i valorització de les actuacions sobre el territori, i
2. la coordinació i encaix d'iniciatives i projectes més o menys disperses entre els diferents municipis –com és el cas de les pròpies Agendes 21 existents en el territori– amb la finalitat de perseguir coherència d'objectius i optimització de recursos.

Grau de prioritat	Alta	Estat d'execució	Acció iniciada
-------------------	------	------------------	----------------

Termini d'implantació	Curt (0 a 2 anys)	Període d'execució	Continuat
-----------------------	-------------------	--------------------	-----------

Cost inversió (€) Sense valoració econòmica

Fonts de finançament AJ, CSB, DdG

Entitat responsable-promotor	AJ
Altres organismes implicats	CSB

Línia estratègica 1.DESENVOLUPAMENT DE MECANISMES DE GESTIÓ COORDINADA I DE PARTICIPACIÓ

Programa 1.2.Potenciació dels canals de comunicació i de participació

Acció 1.2.1.DIVULGAR I FER EL SEGUIMENT DE L'AGENDA 21

Àmbit geogràfic	Municipi <input type="checkbox"/>	Agrupació municipis <input checked="" type="checkbox"/>			
Àmbit temàtic	Territori i medi ambient <input checked="" type="checkbox"/>	Econòmic <input checked="" type="checkbox"/>	Sociocultural <input checked="" type="checkbox"/>	Altres <input type="checkbox"/>	
Tipus d'acció	Campanyes de divulgació i sensibilització				
Proposta Fòrum	<input type="checkbox"/>				
Accions relacionades	1.1.1.				

Objectiu

Donar a conèixer a la població els continguts i el seguiment de l'Agenda 21

Descripció

Amb aquesta acció es pretén informar a la població sobre com poder obtenir i consultar tots els documents públics elaborats en el marc de l'Agenda 21 (memòria descriptiva, diagnosi i Pla d'Acció Local).

L'Ajuntament podrà facilitar un accés digital a través de la seva pàgina web i disposarà d'una còpia en format paper de tots els documents de l'Agenda 21 a disposició del públic.

En relació al seguiment del Pla d'Acció Local, l'Ajuntament assignarà un responsable que vetllarà per la implantació de les accions en el municipi i per a l'actualització dels indicadors (pla de seguiment).

Finalment, es proposa la creació d'una comissió de seguiment de l'Agenda 21 en la que intervinguin els responsables del PALS de cada consistori amb la finalitat d'impulsar aquelles accions comunes i assegurar-ne el coneixement entre la població. En aquest sentit, la figura del Consorci pot esdevenir clau pel desplegament del PALS a nivell supramunicipal.

Grau de prioritat	Alta	Estat d'execució	Acció no iniciada
Termini d'implantació	Curt (0 a 2 anys)	Període d'execució	Continuat

Cost inversió (€) Cost organitzatiu i/o tècnic

Fonts de finançament AJ, CSB, DdG

Entitat responsable-promotor AJ, CSB

Altres organismes implicats

Línia estratègica 1.DESENVOLUPAMENT DE MECANISMES DE GESTIÓ COORDINADA I DE PARTICIPACIÓ

Programa 1.2. Potenciació dels canals d'informació i de participació

Acció 1.2.2.POTENCIAR PUNTS PÚBLICS D'ACCÉS A INTERNET

Àmbit geogràfic	Municipi <input checked="" type="checkbox"/>	Agrupació municipis <input type="checkbox"/>		
Àmbit temàtic	Territori i medi ambient <input type="checkbox"/>	Econòmic <input type="checkbox"/>	Sociocultural <input checked="" type="checkbox"/>	Altres <input type="checkbox"/>
Tipus d'acció	Millora de serveis			
Proposta Fòrum	<input type="checkbox"/>			
Accions relacionades				

Objectiu

Facilitar i acostar l'ús de noves tecnologies de la informació i de la comunicació

Descripció

En el municipi no es disposa de cap punt públic d'accés a Internet.

Tanmateix, i en el marc del projecte NODAT, el qual crea la Xarxa de Telecentres de Catalunya (XTC) impulsat pel Departament de Governació i Administracions Públiques, es disposa de 3 punts públics d'accés a Internet: 1 a Figueres i 2 a la Jonquera, com a centres més propers a l'àmbit, inclosos a la XTC.

En aquest sentit, es proposa potenciar punts públics d'accés a Internet des del propi ajuntament i connectar-los a la Xarxa de Telecentres de Catalunya, per tal d'apropar les noves tecnologies a la població. El cost de l'actuació podria ser molt baix o nul si s'aprofiten les instal·lacions de l'Ajuntament existents per adequar un o varis ordinadors amb connexió a internet accessibles a la ciutadania.

Grau de prioritat Mitjana **Estat d'execució** Acció no iniciada

Termini d'implantació Mig (3 a 5 anys) **Període d'execució** Puntual

Cost inversió (€) Sense valoració

Fons de finançament AJ, DGiAP, DCiMC

Entitat responsable-promotor AJ

Altres organismes implicats CCSB

Línia estratègica 1.DESENVOLUPAMENT DE MECANISMES DE GESTIÓ COORDINADA I DE PARTICIPACIÓ

Programa 1.3.Garantir l'accés a les noves tecnologies de la informació i comunicació

Acció 1.3.1.GARANTIR L'ACCÉS A LES NOVES TECNOLOGIES DE LA INFORMACIÓ I LA COMUNICACIÓ

Àmbit geogràfic	Municipi <input type="checkbox"/>	Agrupació municipis <input checked="" type="checkbox"/>		
Àmbit temàtic	Territori i medi ambient <input type="checkbox"/>	Econòmic <input checked="" type="checkbox"/>	Sociocultural <input checked="" type="checkbox"/>	Altres <input type="checkbox"/>
Tipus d'acció	Posada en marxa de nous serveis			
Proposta Fòrum	<input checked="" type="checkbox"/>			
Accions relacionades	1.1.1, 5.1.2			

Objectiu

Execució dels projectes de telefonia, banda ampla i wimax i TDT previstos

Descripció

En tots els fòrums de participació ciutadana realitzats als nou municipis del sector nord de Salines-Bassegoda es va manifestar la deficient cobertura de telefonia mòbil, de senyal de televisió (tant pel que fa la digital com l'analògica) i d'Internet, així com l'elevat cost d'aquests serveis.

1) Pel que fa a Internet:

El Consorci Salines-Bassegoda està impulsant el sistema WIMAX als 17 municipis integrants a través de MegatroWi.

MegatroWi és la marca de l'operadora de telecomunicacions amb què la Corporació Megatel comercialitza els serveis d'Internet, telefonia IP i la connectivitat empresarial a través de les seves xarxes sense fils i de l'estació pròpia de la corporació a Rocacorba. Actualment Navata ja compta amb aquesta cobertura.

S'estima que per estendre el servei a tot el sector nord de Salines-Bassegoda calen 21 antenes. Tanmateix, i aprofitant les infraestructures existents, només caldria la construcció de 4 antenes.

Un altre sistema a considerar, i que darrerament pren força, és el que proposa l'organització guifi.net, el qual permet la connexió sense cables a Internet de forma gratuïta, a nivell particular o municipal. En aquests supòsits l'ajuntament o els particular s'han de fer càrrec de la despesa de l'antena per a la connexió. El sistema funciona com una xarxa, on cada antena, particular o municipal, actua com a receptor i emissor. Aquesta iniciativa ha tingut molta acollida a les comarques de la Garrotxa, el Pla de l'Estany i a alguns municipis de l'Alt Empordà.

Actualment el sistema guifi disposa d'una antena ubicada a la Mare de Déu del Mont (Albanyà), que amb un repetidor instal·lat a les Salines (Maçanet de Cabrenys) podria donar cobertura als municipis del sector nord de Salines-Bassegoda.

2) Pel que fa a la cobertura de TDT:

A les influències de l'àmbit dels municipis de l'Agenda 21, es preveuen centres emissors de TDT a Albanyà i a la Mare de Déu del Mont, a Sant Llorenç de la Muga, a Biure, a la Jonquera i a Figueres, els quals encara s'han de desplegar, i a Maçanet de Cabrenys que es troba parcialment engegat.

La cobertura general dels canals de TDT es preveu pel juliol del 2009 a tots els nuclis del sector nord de Salines-Bassegoda, i pel desembre de 2009 a Sant Llorenç de la Muga.

Tanmateix, la cobertura televisiva actual, tant pel que fa a la digital com a l'analògica és deficient.

Convé instar al Departament de Cultura i Mitjans de Comunicació per tal que millori el servei en el territori del sector nord de Salines-Bassegoda.

3) Pel que fa a la cobertura de telefonia mòbil:

La Generalitat de Catalunya va acordar el febrer de 2008 amb els operadors Movistar, Orange i Vodafone, un impuls en la cobertura de telefonia mòbil a les zones rurals de Catalunya, especialment allà on el mercat no justifica la inversió privada. Els compromisos d'aquests convenis, emmarcats en un pla d'extensió de serveis de comunicacions electròniques, es desplegaran durant els propers tres anys, i contribuiran a assolir el compromís del conseller de Governació i Administracions Públiques perquè al 2010 tots els municipis de més de 50 habitants tinguin cobertura de telefonia mòbil, banda ampla i TDT.

L'acció que es proposa contempla, que des dels municipis i, especialment des del Consorci de Salines-Bassegoda, es vetlli per escollir l'opció més adequada per a donar servei en TIC al territori i perquè el projecte s'executi en els terminis establerts. En cas contrari, el Consorci podria contactar amb les empreses per tal d'efectuar les consultes, reclamacions i sol·licituds pertinents.

Grau de prioritat	Alta	Estat d'execució	Acció iniciada
--------------------------	------	-------------------------	----------------

Termini d'implantació	Curt (0 a 2 anys)	Període d'execució	Puntual
------------------------------	-------------------	---------------------------	---------

Cost inversió (€)	Variable
--------------------------	----------

Fonts de finançament	DPTiOP, DGiAP i DCiMC
-----------------------------	-----------------------

Entitat responsable-promotor	AJ i CSB
-------------------------------------	----------

Altres organismes implicats	CSB, CCAE
------------------------------------	-----------

Línia estratègica 2.ORDENACIÓ EFICIENT I VERTEBRADA DEL TERRITORI

Programa 2.1.Optimització dels usos del sòl i model territorial

Acció 2.1.1.ELABORAR UN PLA D'INCENTIU DE LA RAMADERIA EXTENSIVA EN LA GESTIÓ DE L'ESPAI AGROFORESTAL

Àmbit geogràfic	Municipi <input type="checkbox"/>	Agrupació municipis <input checked="" type="checkbox"/>			
Àmbit temàtic	Territori i medi ambient <input checked="" type="checkbox"/>	Econòmic <input type="checkbox"/>	Sociocultural <input type="checkbox"/>	Altres <input type="checkbox"/>	
Tipus d'acció	Projectes de planificació i gestió				
Proposta Fòrum	<input type="checkbox"/>				
Accions relacionades	5.2.1				

Objectiu

Incrementar els prats de pastures i reduir la biomassa forestal com a eina de protecció contra els incendis i increment de la biodiversitat

Descripció

L'abandó de les activitats silvícoles i ramaderes ha comportat la desaparició progressiva de prats i pastures amb la consegüent consolidació del continu forestal i increment de la seva biomassa.

L'experiència en gestió del risc d'incendi mostra que la disminució de combustible a través de mitjans mecànics té un elevat cost econòmic i que, alhora, els estrats herbaci i arbostiu del bosc mediterrani presenten un elevat potencial com a reserva farratgera, amb capacitat per alimentar una ramaderia amb característiques específiques.

En conseqüència, es proposa estudiar una alternativa de gestió lligada a l'impuls de l'activitat ramadera extensiva a l'àmbit. En aquest sentit la proposta va més enllà de la pròpia gestió forestal i es considera necessari integrar altres aspectes relacionats amb el sector i l'activitat ramadera, amb la finalitat de possibilitar la seva viabilitat econòmica i la continuïtat en el temps.

Així doncs, cal:

1. Avaluar les espècies ovines més adequades pel tipus de boscos presents a l'àmbit.
2. Estimar els espais estratègics als quals es volen potenciar els ramats.
3. Valorar la càrrega ramadera òptima.
4. Establir acords de gestió amb els pastors que hauran de gestionar els ramats.
5. Elaborar un pla de viabilitat econòmica de l'activitat ramadera, basat en la comercialització i distribució de productes de qualitat derivats dels ramats, tot garantint la professionalització de l'activitat.

Grau de prioritat	Mitjana	Estat d'execució	Acció no iniciada
-------------------	---------	------------------	-------------------

Termini d'implantació	Llarg (6 a 10 anys)	Període d'execució	Continuat
------------------------------	---------------------	---------------------------	-----------

Cost inversió (€)	20.000 €
--------------------------	----------

Fonts de finançament	DAR, DMAH, AJ
-----------------------------	---------------

Entitat responsable-promotor	AJ
-------------------------------------	----

Altres organismes implicats	DAR, DMAiH
------------------------------------	------------

Línia estratègica 2.ORDENACIÓ EFICIENT I VERTEBRADA DEL TERRITORI

Programa 2.1.Optimització dels usos del sòl i model territorial

Acció 2.1.2.ELABORAR UN PLA DE GESTIÓ DELS ESPAIS AGRARIS

Àmbit geogràfic	Municipi <input type="checkbox"/>	Agrupació municipis <input checked="" type="checkbox"/>			
Àmbit temàtic	Territori i medi ambient <input checked="" type="checkbox"/>	Econòmic <input type="checkbox"/>	Sociocultural <input type="checkbox"/>	Altres <input type="checkbox"/>	
Tipus d'acció	Projectes de planificació i gestió				
Proposta Fòrum	<input type="checkbox"/>				
Accions relacionades	5.2.1				

Objectiu

Evitar el seu abandonament i potenciar aquesta activitat, especialment en les zones més forestals

Descripció

Els espais agraris desenvolupen un important paper ecològic i paisatgístic, especialment en aquelles zones de caràcter més eminentment forestal i a l'entorn de les zones urbanes. La seva presència comporta la diversificació d'un paisatge rural de qualitat i l'increment de la biodiversitat tot trencant el continu forestal. El desenvolupament d'aquesta acció ha de vetllar també per a la rendibilitat econòmica dels espais agraris.

El Pla de gestió dels espais agraris ha de concretar les zones òptimes per a la incentivació de la producció agrícola d'acord amb criteris de productivitat i de benefici ecològic i paisatgístic. En l'àmbit dels municipis del sector nord Salines-Bassegoda els espais objecte del pla es dividirien en:

- Grans espais agrícoles existents, aquells presents a les zones més planeres de l'àmbit, especialment als municipis de Vilanant i Navata i al sud d'Agullana.
- Espais agrícoles d'entorn fluvial, aquells existents i possibles a l'entorn de la Muga i dels seus principals afluents, sobretot l'Arnera i el Ricardell.
- Espais agrícoles periurbans, aquells existents i possibles a l'entorn dels nuclis urbans, amb un especial interès paisatgístic.

Els espais definits hauran de ser catalogats de protecció agrícola en el planejament local per tal de garantir el seu manteniment tot donant les suficients garanties de continuïtat als pagesos.

El Pla haurà de preveure mecanismes de cooperació entre produccions agràries tals com el compartiment de material d'ús poc freqüent, l'adquisició coordinada de llavors, productes fitosanitaris, vacunes, etc. amb l'objectiu de minimitzar costos i incrementar la rendibilitat de les explotacions.

Es definiran estratègies de rendibilitat econòmica i elaboració de productes de qualitat, tant de matèries primeres com de derivats de la producció agrària, de manera conjunta amb la

promoció d'aquests productes locals.

El Pla haurà de regular els usos i construccions permesos en les zones agràries definides de manera que no es permetin noves activitats que puguin perjudicar la continuïtat de les explotacions agràries, en coherència amb el Pla de regulació dels usos del sòl no urbanitzable.

Grau de prioritat	Alta	Estat d'execució	Acció no iniciada
Termini d'implantació	Curt (0 a 2 anys)	Període d'execució	Continuat

Cost inversió (€)	10.000 €
Fonts de finançament	DAR, DdG
Entitat responsable-promotor	AJ
Altres organismes implicats	CSB

Línia estratègica 2.ORDENACIÓ EFICIENT I VERTEBRADA DEL TERRITORI

Programa 2.1.Optimització dels usos del sòl i model territorial

Acció 2.1.3.IMPULSAR LA REDACCIÓ DEL PLA D'ORDENACIÓ URBANÍSTICA MUNICIPAL

- Àmbit geogràfic** Municipi Agrupació municipis
- Àmbit temàtic** Territori i medi ambient Econòmic Sociocultural Altres
- Tipus d'acció** Plans urbanístics i sectorials
- Proposta Fòrum**

Accions relacionades

Objectiu

Substituir les presents NNSS per un POUM que incorpori els criteris ambientals actuals

Descripció

El planejament general de Darnius consta de Normes Subsidiàries de l'any 1989 que van ser objecte d'un text refós l'any 2006. Aquestes permeten un creixement urbanístic del 81% respecte a la situació actual mitjançant sòl urbanitzable i unitats d'actuació en sòl urbà no consolidat. Atès que part dels sectors de desenvolupament han estat executats, les possibilitats de creixement reals actualment és del 42% respecte el sòl urbanitzat en l'actualitat.

Aquesta previsió es troba en desacord amb les estratègies de creixement previstes al Pla director territorial de l'Empordà (PDTE), que indica un creixement de reequilibri al nucli de Darnius i el manteniment del caràcter rural als nuclis de l'Arnera i el Veïnat d'Amunt.

En aquest sentit, cal replantejar les necessitats reals de creixement urbanístic del municipi i planificar-lo d'acord amb criteris de desenvolupament urbanístic sostenible, buscant les millors localitzacions possibles per als nous creixements, i les estratègies de creixement definides al PDTE.

La legislació actual en matèria d'urbanisme (Decret legislatiu 1/2005, de 26 de juliol, pel qual s'aprova el Text refós de la Llei d'urbanisme) i avaluació ambiental (Llei d'avaluació ambiental de plans i programes) comporta la necessitat d'avaluar ambientalment el planejament municipal de manera que la planificació urbanística inclogui criteris de sostenibilitat. Així doncs, la revisió del planejament urbanístic municipal ha d'esdevenir una oportunitat per tal de conjuminar creixement urbà amb conservació del patrimoni natural així com establir una regulació del sòl no urbanitzable que tingui en compte els valors naturals, paisatgístics i culturals del territori, de manera coordinada amb la resta de municipis de l'àmbit.

Grau de prioritat Mitjana **Estat d'execució** Acció no iniciada

Termini d'implantació Mig (3 a 5 anys) **Període d'execució**

Cost inversió (€) 85.000 €

Fonts de finançament DPTOP, CCAE

Entitat responsable-promotor AJ

Altres organismes implicats

Línia estratègica 2.ORDENACIÓ EFICIENT I VERTEBRADA DEL TERRITORI

Programa 2.1.Optimització dels usos del sòl i model territorial

Acció 2.1.4.REDACTAR UN CATÀLEG DEL PATRIMONI CULTURAL I NATURAL

- Àmbit geogràfic** Municipi
Agrupació municipis
- Àmbit temàtic** Territori i medi ambient Econòmic Sociocultural Altres
- Tipus d'acció** Plans urbanístics i sectorials
- Proposta Fòrum**
- Accions relacionades**

Objectiu

Conèixer, conservar i divulgar el patrimoni cultural i natural existent

Descripció

L'àmbit dels municipis del sector nord Salines-Bassegoda disposen d'una important riquesa en jaciments arqueològics i patrimoni arquitectònic de diferents estils (romànic, modernista, etc.), amb nombrosos elements d'interès històric i cultural: masies, ermites, fortificacions, fonts, arbres singulars, etc.

És doncs, un pas prioritari i molt important que els municipis defineixin i reconeguin els espais i elements d'interès i que en el moment de planificar els tinguin en consideració. Aquests espais, a part del seu valor intrínsec, tindran importància des del punt de vista de conservar el mosaic territorial, de valorar i protegir la biodiversitat, de difondre i conèixer la història, etc. Tots ells són aspectes i valors claus per afavorir un desenvolupament sostenible del municipi.

L'elaboració d'un Catàleg exhaustiu del patrimoni dels municipis del sector nord de Salines-Bassegoda ha d'identificar, descriure i documentar els diversos elements patrimonials i d'interès natural i cultural:

- Elements i construccions arquitectòniques: ponts, creus de terme, forns de calç.
- Masies.
- Vials de comunicació: camins ral, camins ramaders, camins amb rellevància històrica, etc.
- Construccions religioses: capelles, ermites, creus, etc.
- Espais i elements d'interès natural: avencs i coves, arbres monumentals i singulars, fonts, formacions geològiques singulars, rieres i torrents, espais agrícoles rellevants, zones amb espècimens botànics com el margalló, paratges rellevants, etc.
- Jaciments arqueològics i zones d'expectativa arqueològica.

El catàleg haurà d'incloure les fitxes de cada element amb informació sobre la seva situació, classificació, descripció, història, bibliografia, observacions, etc. També una memòria on s'avalui

la situació del patrimoni i es proposin directrius per a la protecció, conservació, investigació i difusió dels elements.

Cal destacar que des del propi Consorci Salines-Bassegoda s'està recollint tot el patrimoni cultural i natural per tal d'incorporar-ho en un sistema SIG per a que sigui consultable a través del web del Consorci. Aquest treball, juntament amb la informació generada per l'Agenda 21, poden ser la base per a la redacció del catàleg.

Es proposa un catàleg de tot l'àmbit que haurà de ser aprovat per cada municipi i s'haurà d'incloure en la documentació del POUM com a Catàleg de béns protegits, d'acord amb la legislació urbanística (art. 69 del DL 1/2005).

Grau de prioritat	Alta	Estat d'execució	Acció iniciada
Termini d'implantació	Curt (0 a 2 anys)	Període d'execució	

Cost inversió (€)	100.000 €
Fonts de finançament	CCAE
Entitat responsable-promotor	AJ, CSB
Altres organismes implicats	CCAE

Línia estratègica 2.ORDENACIÓ EFICIENT I VERTEBRADA DEL TERRITORI

Programa 2.1.Optimització dels usos del sòl i model territorial

Acció 2.1.5.ELABORAR UNA DIRECTRIU DE TRACTAMENT D'ESP AIS DE TRANSICIÓ ENTRE ZONES URBANES I ENTORN NATURAL

Àmbit geogràfic Municipi
Agrupació municipis

Àmbit temàtic Territori i medi ambient Econòmic Sociocultural Altres

Tipus d'acció

Proposta Fòrum

Accions relacionades

Objectiu

Establir un criteri de tractament dels espais periurbans per assolir un paisatge de qualitat a l'entorn i entrades dels nuclis

Descripció

Les característiques eminentment rurals dels municipis del sector nord de Salines-Bassegoda impliquen una forta relació entre els habitants i l'entorn natural on es troben, a diferència de zones urbanes més densament poblades.

Així, les zones de transició entre els nuclis i l'entorn natural desenvolupen un important paper a l'hora de facilitar el contacte entre els residents i l'espai natural, de manera que cal gestionar-les adequadament per fer-les permeables i confortables. També és necessari actuar-hi amb criteris paisatgístics atès que formen part de la façana d'entrada al nucli i, per tant, desenvolupen un important paper en la imatge que el municipi mostra envers els visitants.

Aquesta directriu de tractament dels espais de transició es pot desenvolupar com una carta de criteris paisatgístics i funcionals, amb recomanacions per a la gestió d'aquests espais en els municipis de l'àmbit. Es proposa que cada municipi adopti fermament el compromís de gestionar aquests espais mitjançant l'aprovació de la directriu com a ordenança municipal.

Grau de prioritat Mitjana **Estat d'execució** Acció no iniciada

Termini d'implantació Llarg (6 a 10 anys) **Període d'execució**

Cost inversió (€) 10.000 €

Fonts de finançament DPTIOP, DMAiH

Entitat responsable-promotor CSB

Altres organismes implicats CCAE

Línia estratègica 2.ORDENACIÓ EFICIENT I VERTEBRADA DEL TERRITORI

Programa 2.1.Optimització dels usos del sòl i model territorial

Acció 2.1.6.IMPULSAR ACTUACIONS DE SOTERRAMENT DE CABLEJAT AERI URBÀ

- Àmbit geogràfic** Municipi Agrupació municipis
- Àmbit temàtic** Territori i medi ambient Econòmic Sociocultural Altres
- Tipus d'acció** Execució d'obres
- Proposta Fòrum**

Accions relacionades

Objectiu

Millorar el paisatge urbà

Descripció

Els municipis del sector nord Salines-Bassegoda estan formats, en general, per nuclis petits, de caràcter rural. El fet que no hagin sofert processos de creixement urbanístic explosiu ha permès que mantinguin una alta qualitat estètica del paisatge urbà.

No obstant, tret d'algunes actuacions concretes, sovint els nuclis històrics o, en alguns casos, les seves eixamples, mantenen el cablejat aeri. Aquest cablejat es presenta com una xarxa de fils desordenada que creua aleatòriament els carrers d'una façana a altra, amb nodes que esdevenen autèntics embolics visuals, creant una situació que desvirtua la bellesa de moltes d'aquestes zones urbanes.

Cal, doncs, desenvolupar projectes de soterrament del cablejat aeri. Aquestes actuacions, que tenen un elevat cost atesa la necessitat d'aixecar el paviment, es poden desenvolupar conjuntament amb accions de reurbanització de carrers concrets, per tal de reduir costos.

D'altra banda, una opció més econòmica seria la d'agrupar les diferents línies aèries que circulen per un carrer en un sol trenat que anés sempre al cantó d'una mateixa façana, de manera que solament se soterrés el cablejat al punt on fos necessari creuar d'una façana a altra.

En aquest sentit, el Departament de Governació i Administracions Públiques ha obert una línia d'ajuts a municipis de fins a 2.000 habitants per finançar actuacions de regeneració urbana i rural (Ordre GAP/188/2009), entre d'altres.

Grau de prioritat Mitjana **Estat d'execució** Acció iniciada

Termini d'implantació Llarg (6 a 10 anys) **Període d'execució**

Cost inversió (€) Variable. En funció de la solució adoptada

Fonts de finançament DGAiP


Entitat responsable-promotor AJ

Altres organismes implicats

Línia estratègica 2.ORDENACIÓ EFICIENT I VERTEBRADA DEL TERRITORI

Programa 2.1.Optimització dels usos del sòl i model territorial

Acció 2.1.7.REDACTAR UN PLA D'ORDENACIÓ DE CAMINS

- Àmbit geogràfic** Municipi
Agrupació municipis
- Àmbit temàtic** Territori i medi ambient Econòmic Sociocultural Altres
- Tipus d'acció** Execució d'obres
- Proposta Fòrum**
- Accions relacionades**
- 

Objectiu

Jerarquitzar i regular la xarxa de camins

Descripció

El Pla d'ordenació de camins (POC) és una eina que s'ha de basar en la proposta d'Inventari de camins elaborada pel Consell Comarcal de l'Alt Empordà i ha de servir per:

-Ordenar i mantenir la xarxa de camins com a eix de comunicacions vertebrador de les activitats desenvolupades en el sòl no urbanitzable.

-Regular els usos del lleure.

-Ordenar l'accés als espais (accés a peu, en bici i motoritzat) per aconseguir compatibilitzar-lo amb la conservació dels valors naturals de l'àmbit del Pla i dels camins, pistes i sistema viari que les acull.

La xarxa viària rural d'un municipi és important pel seu valor ecològic i/o cultural, ja que funciona com a línies de connectivitat, i alhora, com espais amb caràcter socioeconòmic i de lleure.

L'objectiu general del Pla d'ordenació de camins (POC) és establir les bases d'ordenació dels usos, especialment pel lleure, dels camins públics i privats, amb la finalitat d'implantar posteriorment una política d'ordenació, regulació de l'accés i els usos d'aquests camins.

Com a objectius específics mencionar els següents :

-Determinar l'estat físic actual de la xarxa de camins (amplada, vegetació de l'entorn, tanques, drets de pas, manteniments que es realitza del camí...).

-Determinar la titularitat (pública o privada, els drets de pas...).

-Determinar els usos actuals de la xarxa de camins.

-Determinar les intensitats de pas actuals per a cada ús i per a cada camí.

- Determinar l'estat legal actual de la xarxa de camins.
- Determinar les incompatibilitats entre els diferents usuaris dels camins.
- Determinar les incompatibilitats legals en relació als usos dels camins.
- Fer una proposta d'usos pels diferents camins.
- En base a aquesta proposta, definir itineraris preferents per a cada tipus d'ús.
- Establir una sèrie de propostes lligades al Pla, com senyalització i difusió.

Per últim, remarcar que el Consell Comarcal ha elaborat un pla de camins a nivell comarcal, però que en aquest s'han detectat algunes errades i deficiències, i per tant, caldria actualitzar-ho.

Grau de prioritat	Alta	Estat d'execució	Acció no iniciada
--------------------------	------	-------------------------	-------------------

Termini d'implantació	Mig (3 a 5 anys)	Període d'execució	
------------------------------	------------------	---------------------------	--

Cost inversió (€)	25.000 €
--------------------------	----------

Fonts de finançament	CCAIE, CSB
-----------------------------	------------

Entitat responsable-promotor	CSB
-------------------------------------	-----

Altres organismes implicats

Línia estratègica 2.ORDENACIÓ EFICIENT I VERTEBRADA DEL TERRITORI

Programa 2.2.Millora de la mobilitat i de l'accessibilitat

Acció 2.2.1.CERCAR ALTERNATIVES DE GESTIÓ PER EVITAR ACTUACIONS INCIVIQUES COM L'ESTACIONAMENT INCONTROLAT O LA SUPERACIÓ DE LA VELOCITAT PERMESA DINS DEL NUCLI

Àmbit geogràfic	Municipi <input checked="" type="checkbox"/>	Agrupació municipis <input checked="" type="checkbox"/>		
Àmbit temàtic	Territori i medi ambient <input type="checkbox"/>	Econòmic <input type="checkbox"/>	Sociocultural <input checked="" type="checkbox"/>	Altres <input type="checkbox"/>
Tipus d'acció	Posada en marxa de nous serveis			
Proposta Fòrum	<input checked="" type="checkbox"/>			
Accions relacionades	6.3.4			

Objectiu

Evitar actuacions incíviques pel que fa a les normes de circulació i d'aparcament en el nucli urbà

Descripció

Tot i la disponibilitat d'àrees d'aparcament senyalitzades, alguns ciutadans del municipi tenen l'hàbit d'estacionar en zones no permeses i l'ajuntament no disposa de servei de grua per solventar aquest problema.

En aquest sentit, i atès l'incivisme d'alguns veïns i la manca de policia municipal, es proposa la creació d'una policia municipal-servei de vigilància pròxima i compartida entre els diferents municipis de l'àmbit d'estudi. Aquesta podria tenir una funció preventiva per avisar els Mossos d'esquadra en cas de requeriments urgents, i una funció reguladora del trànsit (tant pel que fa les motos i quads que creuen els nuclis a gran velocitat com pel que fa al mal estacionament d'alguns vehicles) i que tingui capacitat sancionadora.

Per tant, els governs locals, de manera individual o conjunta, podran avaluar els possibles dèficits actuals de seguretat i la necessitat de potenciar aquest servei paral·lel al patrutllatge ordinari dels Mossos. En aquest sentit, les ajuntaments podran trametre la sol·licitud pertinent al cap de l'Àrea Bàsica Policial i el de la Regió Policial perquè així en tinguin constància i puguin procedir en el moment i en la mesura que sigui possible.

Grau de prioritat	Alta	Estat d'execució	Acció no iniciada
Termini d'implantació	Mig (3 a 5 anys)	Període d'execució	Continuat

Cost inversió (€) Organitzatiu i Tècnic

Fonts de finançament DI, CCAE

Entitat responsable-promotor AJ, CSB

Altres organismes implicats

Línia estratègica 2.ORDENACIÓ EFICIENT I VERTEBRADA DEL TERRITORI

Programa 2.2.Millora de la mobilitat i de l'accessibilitat

Acció 2.2.2.ELABORAR UN PLA DE SUPRESSIÓ DE BARRERES ARQUITECTÒNIQUES A LA VIA PÚBLICA I ALS EQUIPAMENTS MUNICIPALS

Àmbit geogràfic	Municipi <input checked="" type="checkbox"/>	Agrupació municipis <input type="checkbox"/>		
Àmbit temàtic	Territori i medi ambient <input checked="" type="checkbox"/>	Econòmic <input type="checkbox"/>	Sociocultural <input checked="" type="checkbox"/>	Altres <input type="checkbox"/>
Tipus d'acció	Accions jurídiques i organitzatives			
Proposta Fòrum	<input type="checkbox"/>			
Accions relacionades				

Objectiu

Millora de l'accessibilitat als equipaments i espais públics

Descripció

La Llei 20/1991 de promoció de l'accessibilitat i de supressió de barreres arquitectòniques i els decrets que la desenvolupen, regulen les condicions que ha de reunir l'entorn urbà (edificis, espai públic, transport col·lectiu,...) per tal de garantir el dret a l'accessibilitat al col·lectiu de persones amb mobilitat reduïda. La Llei, dicta que els edificis públics han de ser totalment accessibles, igual que els carrers i voreres, entre d'altres.

En les darreres actuacions urbanístiques i d'equipaments realitzades ja s'han tingut en compte criteris d'accessibilitat. Aquesta actuació proposa continuar estenent aquest criteri, tant en les obres de nova construcció com en les remodelacions dels espais o equipaments existents. A banda, d'aquest fet es recomana elaborar i aprovar un Pla d'accessibilitat i de supressió de les barreres arquitectòniques que planifiqui i prioritzi les actuacions a realitzar en els propers anys dins del municipi. Aquest pla s'hauria d'executar completament en un horitzó d'uns 8-10 anys.

Grau de prioritat	Alta	Estat d'execució	Acció iniciada
-------------------	------	------------------	----------------

Termini d'implantació	Llarg (6 a 10 anys)	Període d'execució	Continuat
-----------------------	---------------------	--------------------	-----------

Cost inversió (€)	4.000 € (elaboració del Pla)
-------------------	------------------------------

Fonts de finançament	PUOSC, AJ, DdG
----------------------	----------------

Entitat responsable-promotor	AJ
------------------------------	----

Altres organismes implicats	DPTiOP
-----------------------------	--------

Línia estratègica 2.ORDENACIÓ EFICIENT I VERTEBRADA DEL TERRITORI

Programa 2.2.Millora de la mobilitat i de l'accessibilitat

Acció 2.2.3.CREAR MECANISMES PER AFAVORIR L'ÚS COMPARTIT DEL COTXE

Àmbit geogràfic	Municipi <input checked="" type="checkbox"/>	Agrupació municipis <input type="checkbox"/>		
Àmbit temàtic	Territori i medi ambient <input checked="" type="checkbox"/>	Econòmic <input type="checkbox"/>	Sociocultural <input checked="" type="checkbox"/>	Altres <input type="checkbox"/>
Tipus d'acció	Accions jurídiques i organitzatives			
Proposta Fòrum	<input type="checkbox"/>			
Accions relacionades				

Objectiu

Incrementar l'eficiència de la mobilitat en vehicle privat

Descripció

Per reduir el cost econòmic i ambiental que representa utilitzar diàriament el cotxe privat, hi ha la possibilitat de compartir el vehicle amb altres persones que facin el mateix recorregut. És el que s'anomena tècnicament com a "car-pooling".

Compartir cotxe comporta tot un seguit d'avantatges com ara disminuir el nombre de vehicles en circulació i, per tant, l'accidentalitat, reduir les emissions, el soroll, millorar la seguretat viària i estalviar costos econòmics. A l'àmbit d'estudi el transport públic ofereix un servei reduït a nivell d'horaris i destinacions i, per aquest motiu té pocs usuaris. En aquest sentit una borsa per a compartir el cotxe podria ser una solució ambientalment rentable que milloraria la connectivitat social i la qualitat de vida de la població.

Alguns del recursos web per fomentar el compartir cotxe són:

- <http://www.compartir.org/>
- <http://www.compartir.es/>
- <http://www.viajamosjuntos.com/>

En aquest sentit es proposa que des de l'Ajuntament i des del Consorci Salines-Bassegoda es faci una ampla divulgació d'aquests recursos i es fomenti el compartir el cotxe. Es podria destinar un espai on divulgar l'oferta i demanda mitjançant un taulell d'anuncis o bé a través del web. La finalitat es facilitar la trobada de persones que estan interessades a compartir el vehicle privat a l'hora de fer un desplaçament per motius de feina, d'estudis o altres.

Grau de prioritat	Mitjana	Estat d'execució	Acció no iniciada
Termini d'implantació	Mig (3 a 5 anys)	Període d'execució	Puntual

Cost inversió (€) Organitzatiu i tècnic

Fons de finançament AJ, CSB

Entitat responsable-promotor	AJ, CSB
Altres organismes implicats	DPTiOP, DdG, CCAE

Línia estratègica 2.ORDENACIÓ EFICIENT I VERTEBRADA DEL TERRITORI

Programa 2.2.Millora de la mobilitat i de l'accessibilitat

Acció 2.2.4.MILLORAR L'OFERTA DE TRANSPORT PÚBLIC ACTUAL I POTENCIAR EL SERVEI DE TRANSPORT A DEMANDA

Àmbit geogràfic	Municipi <input type="checkbox"/>	Agrupació municipis <input checked="" type="checkbox"/>		
Àmbit temàtic	Territori i medi ambient <input checked="" type="checkbox"/>	Econòmic <input type="checkbox"/>	Sociocultural <input checked="" type="checkbox"/>	Altres <input type="checkbox"/>
Tipus d'acció	Accions jurídiques i organitzatives			
Proposta Fòrum	<input checked="" type="checkbox"/>			
Accions relacionades				

Objectiu

Potenciar i millorar el transport col·lectiu i garantir-ne l'accés a tots els nuclis

Descripció

L'existència d'una bona xarxa de transport públic garanteix en primer lloc, el dret a la mobilitat universal, i sobretot de totes aquelles persones que no disposen d'un vehicle privat o que tenen una mobilitat més limitada.

La creació de línies intermunicipals contribueix a la millora del servei, ja que els hàbits i les necessitats actuals de mobilitat fan que una persona al llarg del dia es pugui desplaçar entre el seu municipi i altres del mateix territori o comarca.

A la majoria de municipis del sector nord de Salines-Bassegoda només hi circula una línia d'autobús amb connexions a Figueres o a la Jonquera, amb una freqüència de pas molt reduïda d'una expedició per dia feiner.

En aquest sentit, la poca flexibilitat horària i la manca de servei causen que els autobusos de transport col·lectiu sovint viatgin sense usuaris.

Aquest dèficit de cobertura del transport públic actual fa necessari repensar i millorar aquesta oferta. En aquest sentit es proposa que des del Consorci Salines-Bassegoda s'elabori un estudi a nivell supramunicipal on de forma prioritària se centri en el servei de transport col·lectiu. Aquest estudi permetria disposar d'una diagnosi i una visió a escala supramunicipal però, sense perdre de vista els aspectes locals de la mobilitat, a considerar com a punt de partida per a la redacció dels nous planejaments municipals.

L'estudi ha d'establir i contemplar:

- La freqüència mínima del transport col·lectiu que connectin els diferents nuclis de Salines-Bassegoda i aquests amb els pols primaris de mobilitat (Figueres, La Jonquera, Girona, etc.), ja que segons els mínims establerts en el Pla de Transports de Viatgers de Catalunya 2008-2012 (d'acord amb la Llei 23/1983, de 21 de novembre, de política territorial, i de pla específic de mobilitat a l'efecte d'allò que estableix la Llei 9/2003, de 13 de juny, de la mobilitat) l'oferta segons el nombre d'expedicions qualificable de mitjana a alta en aquests municipis és de 2-3 expedicions per sentit; amb la finalitat de garantir:

- L'accés a Figueres a primera hora del matí, a mig matí i a primera hora de la tarda, i la tornada a darrera hora del matí, a mitja tarda i a darrera hora de la tarda.
- L'accés als centres de les àrees bàsiques de salut, als municipis on es localitzen els centres d'educació secundària, i als polígons industrial.
- L'actualització de les dades disponibles de mobilitat generada del 2001 amb enquestes a la població, establint els principals nodes de mobilitat que segons les dades disponibles són Figueres, la Jonquera, Girona i Barcelona.
- Com accedir al punt de parada del servei de transport públic, establint un servei de microbusos o taxis municipals o del Consorci, si és fes necessari.
- La possibilitat d'establir un servei de transport a demanda. Aquesta tipologia de servei, molt útil en els àmbits de caire rural, permet una connexió entre els nuclis en qüestió amb nuclis urbans que disposin de serveis sanitaris, educatius i comercials. Aquest servei a demanda es pot concertar amb antelació i funciona amb horaris i rutes preestablertes.
- Estudiar la incorporació dels municipis del sector nord de Salines-Bassegoda al Consorci del Transport Públic de l'àrea de Girona.
- Procurar per una connectivitat òptima de transport públic entre el territori de Salines-Bassegoda i l'aeroport de Girona situat a Vilobí d'Onyar.

Cal fer notar, però, que el municipi de La Vajol no disposa de transport públic.

Finalment dir que encara existeixen punts de parada de transport públic que no disposen de marquesina. En aquest sentit cal continuar impulsant la instal·lació de marquesines i que totes elles disposin de la informació actualitzada sobre horaris i recorreguts.

El transport col·lectiu o les alternatives de transport proposades (com un servei de transport a demanda a nivell supramunicipal) ha de donar resposta a la mobilitat que generen les necessitats de l'atenció sanitària. Per això, l'accessibilitat de la població als centres d'assistència mèdica i hospitalària ha de ser directa i estar garantida.

En aquest sentit cal adaptar amb coherència l'oferta del transport col·lectiu al mapa oficial d'assignacions de la població a centres sociosanitaris públics a partir de les següents accions:

- Assegurar els enllaços entre cada municipi i els seus centres d'atenció primària i hospitalaris de referència, i
- Augmentar la freqüència horària del servei d'anada al centre de referència i de tornada al municipi d'origen.

Grau de prioritat	Alta	Estat d'execució	Acció no iniciada
Termini d'implantació	Curt (0 a 2 anys)	Període d'execució	Puntual
Cost inversió (€)	12.000 € (estudi a nivell de Consorci Salines-Bass)		
Fonts de finançament	DdG		
Entitat responsable-promotor	AJ, CSB, CCAE		
Altres organismes implicats	AJ, DPTiOP		

Línia estratègica 2.ORDENACIÓ EFICIENT I VERTEBRADA DEL TERRITORI

Programa 2.2.Millora de la mobilitat i de l'accessibilitat

Acció 2.2.5. COMPATIBILITZAR EL SERVEI DE TRANSPORT ESCOLAR AMB EL DE TRANSPORT PÚBLIC

Àmbit geogràfic	Municipi <input type="checkbox"/>	Agrupació municipis <input checked="" type="checkbox"/>			
Àmbit temàtic	Territori i medi ambient <input checked="" type="checkbox"/>	Econòmic <input type="checkbox"/>	Sociocultural <input checked="" type="checkbox"/>	Altres <input type="checkbox"/>	
Tipus d'acció	Millora de serveis				
Proposta Fòrum	<input checked="" type="checkbox"/>				
Accions relacionades	2.2.4				

Objectiu

Potenciar l'ús del transport col·lectiu de viatgers

Descripció

Es proposa estudiar la viabilitat de compatibilitzar el transport escolar amb el transport regular de viatgers. El Consell Comarcal de l'Alt Empordà és l'entitat administrativa d'àmbit regional que gestiona el transport públic responsable de garantir la connectivitat viària entre recursos i la població escolar. Concretament, a l'àmbit d'estudi, ho desenvolupen les empreses David i Manel, SARFA, Barceló i TEISA, en funció de les rutes i els horaris.

Aquesta actuació es proposa implantar-la a les 6 rutes de transport escolars actuals al territori atès que són servei eficient, existent i desaprofitat de connectivitat entre nuclis i capitals:

- Línia CEIP de Llers: connecta Albanyà, Sant Llorenç de la Muga i Llers.
- Línia IES de la Jonquera: connecta Maçanet de Cabrenys, Darnius, Agullana i la Jonquera. Cal aclarir que els alumnes de la Vajol i els viatgers que volguessin utilitzar el servei s'haurien de desplaçar amb vehicle privat fins a Agullana.
- Línia IES Alexandre Deulofeu: Que realitza tres rutes diferents. Una connecta Albanyà, Sant Llorenç de la Muga i Figueres, l'altre Vilanant i Figueres, i per últim Navata i Figueres.
- Línia IES Cendrassos: connecta les Escaules, Boadella i Figueres.

En aquest sentit, es suggereix, a nivell de Consorci de Salines-Bassegoda, a instar al Consell Comarcal de l'Alt Empordà per tal de compatibilitzar el servei de transport escolar amb el de transport públic, sempre i quan aquest darrer suposi una ocupació de les places totals de l'autobús.

Grau de prioritat	Alta	Estat d'execució	Acció no iniciada
Termini d'implantació	Curt (0 a 2 anys)	Període d'execució	Continuat

Cost inversió (€) Organitzatiu

Fonts de finançament CCAE

Entitat responsable-promotor AJ i CCAE

Altres organismes implicats DdG

Línia estratègica 2.ORDENACIÓ EFICIENT I VERTEBRADA DEL TERRITORI

Programa 2.2.Millora de la mobilitat i de l'accessibilitat

Acció 2.2.6. SENYALITZAR RECORREGUTS CICLABLES I INSTAL·LAR APARCAMENTS PER A BICICLETES

Àmbit geogràfic	Municipi <input type="checkbox"/>	Agrupació municipis <input checked="" type="checkbox"/>	Agullana, Albanyà, Boadella i les Escaules, Darnius, la Vajol, Maçanet de Cabrenys, Sant Llorenç de la Muga i Vilanant	
Àmbit temàtic	Territori i medi ambient <input checked="" type="checkbox"/>	Econòmic <input checked="" type="checkbox"/>	Sociocultural <input checked="" type="checkbox"/>	Altres <input type="checkbox"/>
Tipus d'acció	Millora de serveis			
Proposta Fòrum	<input type="checkbox"/>			
Accions relacionades	2.2.2			

Objectiu

Fomentar l'ús de la bicicleta i la freqüentació turística al municipi

Descripció

El territori de Salines-Bassegoda, al seu extrem nord, té una topografia amb molts desnivells, la qual cosa no permet utilitzar amb comoditat la bicicleta. No obstant això, es disposa d'una xarxa BTT en l'entorn natural ben senyalitzada, però que no disposa en canvi, de carrils bici en l'espai urbà.

Es proposa l'ampliació d'aquesta xarxa de recorreguts ciclables i habilitar nous punts d'aparcament de bicicletes als nuclis urbans, amb l'objectiu de fomentar el seu ús en aquesta xarxa i que es pugui facilitar l'accés a la xarxa BTT des del nucli, essent un punt de partida o trobada per a fer ús de la bicicleta en temps d'oci.

Pel que fa als carrils bici, fora interessant connectar amb un traçat els equipaments municipals i dotar de zones d'aparcament a cada punt de connexió.

Grau de prioritat	Mitjana	Estat d'execució	Acció iniciada
Termini d'implantació	Llarg (6 a 10 anys)	Període d'execució	Puntual i Periòdic

Cost inversió (€) 150 €/aparcament bicis, 300€ per la senyalització

Fonts de finançament AJ, CCAE, CSB, DdG

Entitat responsable-promotor AJ

Altres organismes implicats

Línia estratègica 2.ORDENACIÓ EFICIENT I VERTEBRADA DEL TERRITORI

Programa 2.2.Millora de la mobilitat i de l'accessibilitat

Acció 2.2.7. MILLORA DE L'ESTAT DELS CARRERS I DEL MOBILIARI URBÀ

Àmbit geogràfic	Municipi <input checked="" type="checkbox"/>	Agrupació municipis <input type="checkbox"/>		
Àmbit temàtic	Territori i medi ambient <input type="checkbox"/>	Econòmic <input type="checkbox"/>	Sociocultural <input checked="" type="checkbox"/>	Altres <input type="checkbox"/>
Tipus d'acció	Millora de serveis			
Proposta Fòrum	<input type="checkbox"/>			
Accions relacionades	2.2.2			

Objectiu

Disposar d'un espai urbà de qualitat, accessible i segur

Descripció

En el municipi caldria millorar l'estat del ferm i asfaltar aquells carrers que encara no ho estan, excepte en el centre històric on els carrers estan arranats a un sol nivell, fet que garanteix la mobilitat del vianant. A la zona que es podria anomenar zona eixample hi ha certs carrers a on les voreres són inexistents o es troben en mal estat i caldria ampliar-les o enrajolar-les.

Per altra banda, s'haurien de reubicar aquells elements que actuen com obstacles, com ara fanals, papereres i arbrat, o bé acondicionar una alternativa per la millora del pas del vianant.

El municipi ha de disposar i mantenir en bon estat el mobiliari urbà que permeti el descans de les persones grans, l'esbarjo dels infants i que s'adeqüi a les característiques d'un nucli rural.

Grau de prioritat	Mitjana	Estat d'execució	Acció iniciada
Termini d'implantació	Mig (3 a 5 anys)	Període d'execució	Puntual i continuat

Cost inversió (€)	Variable
Fons de finançament	PUOSC, DPTIOP
Entitat responsable-promotor	AJ, CSB
Altres organismes implicats	CCAE

Línia estratègica 2.ORDENACIÓ EFICIENT I VERTEBRADA DEL TERRITORI

Programa 2.2.Millora de la mobilitat i de l'accessibilitat

Acció 2.2.8. IDENTIFICAR I APLICAR MESURES EN ELS PUNTS NEGRES D'ACCIDENTALITAT

Àmbit geogràfic	Municipi <input checked="" type="checkbox"/>	Agrupació municipis <input type="checkbox"/>		
Àmbit temàtic	Territori i medi ambient <input type="checkbox"/>	Econòmic <input type="checkbox"/>	Sociocultural <input checked="" type="checkbox"/>	Altres <input type="checkbox"/>
Tipus d'acció	Altres			
Proposta Fòrum	<input checked="" type="checkbox"/>			
Accions relacionades				

Objectiu

Reduir l'accidentalitat viària en el municipi

Descripció

Segons dades facilitades per la Direcció General de Trànsit, a Darnius hi han hagut 17 accidents de trànsit en els últims 6 anys, que han suposat un total de 3 ferits greus i 19 ferits lleus, essent l'any amb més accidentalitat el 2007.

Els principals punts problemàtics són la GI-503 (el tram més perillós és el que es troba entre els PK 2 i 4) i la GI-502 (el tram més perillós és el que es troba entre els PK 3 i 7) amb 9 i 6 accidents respectivament.

En aquest sentit cal instar a la Dirección General de Carreteras del Ministerio de Fomento, al Departament de Política Territorial i Obres Públiques i a la Diputació de Girona per tal que s'apliquin mesures per a l'eliminació de punts negres en el municipi. En aquest sentit, convé una millora de la infraestructura i de la senyalització per a la reducció de la velocitat en els trams conflictius.

Cal fer incís, pel que fa a l'accidentalitat en vies interurbanes, el risc que representen per als motoristes els guardarrails a les carreteres, els quals presenten un efecte guillotina que provoca morts, lesions i greus amputacions a molts afectats. En aquest sentit es proposa la substitució d'aquests per valles de fusta o altres elements més segurs.

Grau de prioritat	Alta	Estat d'execució	Acció no iniciada
-------------------	------	------------------	-------------------

Termini d'implantació	Curt (0 a 2 anys)	Període d'execució	Continuat
-----------------------	-------------------	--------------------	-----------

Cost inversió (€)	Variable
-------------------	----------

Fonts de finançament	DPTiOP, DGC i DdG
----------------------	-------------------

Entitat responsable-promotor	DPTiOP i AJ
------------------------------	-------------

Altres organismes implicats	CCAE, DdG, CSB
-----------------------------	----------------

Línia estratègica 3.MANTENIMENT DEL PAISATGE I MINIMITZACIÓ DE RISCOS

Programa 3.1.Gestió dels espais oberts d'interès natural, agrícola i forestal

Acció 3.1.1.IMPULSAR EL DESENVOLUPAMENT D'INSTRUMENTS D'ORDENACIÓ FORESTAL

Àmbit geogràfic	Municipi <input checked="" type="checkbox"/>	Agrupació municipis <input type="checkbox"/>		
Àmbit temàtic	Territori i medi ambient <input checked="" type="checkbox"/>	Econòmic <input type="checkbox"/>	Sociocultural <input type="checkbox"/>	Altres <input type="checkbox"/>
Tipus d'acció	Projectes de divulgació i promoció			
Proposta Fòrum	<input type="checkbox"/>			
Accions relacionades	3.1.3			

Objectiu

Fomentar la gestió dels terrenys forestals de titularitat privada

Descripció

Instruments d'ordenació forestal (IOF) és la denominació que agrupa les figures del pla tècnic de gestió i millora forestal i el pla simple de gestió forestal, aplicables a finques privades de més i menys de 25 ha, respectivament.

Aquests instruments permeten programar la realització de treballs de gestió i millora forestal, de manera que es fa una previsió de les diferents actuacions que s'han d'executar en una finca determinada.

L'àmbit dels municipis del sector nord Salines-Bassegoda compta amb un recobriment elevat dels terrenys forestals mitjançant IOF, no obstant, l'execució de les previsions dels plans té un desenvolupament més irregular.

Malgrat que el desenvolupament dels IOF és responsabilitat de la propietat dels terrenys, els Ajuntaments poden incentivar-ne la gestió mitjançant campanyes divulgatives, suport tècnic, cerca d'ajudes, etc.

Més de la meitat del territori de Darnius es troba gestionat mitjançant IOF, amb un bon desenvolupament. En aquest cas, la prioritat és estendre la gestió forestal al màxim possible de terrenys forestals.

Grau de prioritat	Mitjana	Estat d'execució	Acció no iniciada
-------------------	---------	------------------	-------------------

Termini d'implantació	Mig (3 a 5 anys)	Període d'execució	
-----------------------	------------------	--------------------	--

Cost inversió (€) Personal tècnic Ajuntament

Fonts de finançament

Entitat responsable-promotor AJ

Altres organismes implicats

Línia estratègica 3.MANTENIMENT DEL PAISATGE I MINIMITZACIÓ DE RISCOS

Programa 3.1.Gestió dels espais oberts d'interès natural, agrícola i forestal

Acció 3.1.2.ELABORAR UN PLA DE GESTIÓ DE LA MUGA

Àmbit geogràfic Municipi
Agrupació municipis Albanyà, Boadella i les Escaules, Darnius i Sant Llorenç de la Muga

Àmbit temàtic Territori i medi ambient Econòmic Sociocultural Altres

Tipus d'acció

Proposta Fòrum

Accions relacionades

Objectiu

Mantenir i millorar els seus valors naturals i fomentar l'ús públic

Descripció

La Muga presenta un bon estat ecològic, i així ho demostren els estudis realitzats per l'Agència Catalana de l'Aigua (Document IMPRESS), que determinen que l'estat ecològic de la Muga, al seu pas pels municipis del sector nord Salines-Bassegoda és bo. Així mateix, l'Arnera, que conflueix amb la Muga al pantà de Boadella, presenta un estat ecològic molt bo, és a dir, ambdós tenen les dues màximes puntuacions.

La Muga compta amb el corresponent document de Planificació dels espais fluvials (PEF) elaborat per part de l'ACA. De manera complementària a aquest document, el Pla de gestió de la Muga ha de centrar l'atenció en:

- La recuperació i conservació de l'espai fluvial.
- El major coneixemet de l'ecosistema fluvial.
- El foment de l'ús públic, de manera gestionada.

Grau de prioritat Alta **Estat d'execució** Acció no iniciada

Termini d'implantació Curt (0 a 2 anys) **Període d'execució**

Cost inversió (€) 35.000 €

Fons de finançament DMAH, FP

Entitat responsable-promotor AJ

Altres organismes implicats

Línia estratègica 3.MANTENIMENT DEL PAISATGE I MINIMITZACIÓ DE RISCOS

Programa 3.1.Gestió dels espais oberts d'interès natural, agrícola i forestal

Acció 3.1.3.POTENCIAR ACCIONS DE CUSTÒDIA EN ELS ESPAIS D'INTERÈS NATURAL O AGROFORESTALS

Àmbit geogràfic	Municipi <input type="checkbox"/>	Agrupació municipis <input checked="" type="checkbox"/>			
Àmbit temàtic	Territori i medi ambient <input checked="" type="checkbox"/>	Econòmic <input type="checkbox"/>	Sociocultural <input type="checkbox"/>	Altres <input type="checkbox"/>	
Tipus d'acció	Projectes de planificació i gestió				
Proposta Fòrum	<input type="checkbox"/>				
Accions relacionades	3.2.3, 3.1.2				

Objectiu

Afavorir la conservació dels espais d'interès natural i social, implicant a la propietat a partir de la creació d'acords de custòdia del territori

Descripció

La custòdia del territori és una filosofia que intenta generar la responsabilitat dels propietaris i dels usuaris del territori en la conservació i el bon ús de la terra i els recursos naturals, culturals i paisatgístics.

Així, la custòdia treballa per a la conservació i gestió responsable dels recursos implicant directament a la propietat i els usuaris del territori, és per això que cal que s'arribi a un acord de custòdia entre aquests col·lectius i l'entitat de custòdia.

Una entitat de custòdia és qualsevol organització pública o privada, sense afany de lucre (associació, fundació, Ajuntament, consorci), que participa activament en la conservació del territori i dels seus valors mitjançant un acord de custòdia.

Un acord de custòdia és un procediment voluntari entre un propietari i una entitat de custòdia per arribar a una forma acordada de gestionar un territori. La clau de la custòdia del territori és precisament aquest caràcter voluntari de l'acord, que es veu reforçat amb l'educació, la informació, la participació, la presa de decisions i el treball en aliança entre l'entitat de custòdia i el propietari.

La Xarxa de Custòdia del Territori (XCT) és una organització sense ànim de lucre, fruit de l'agrupació de diverses organitzacions i persones que veuen la necessitat d'impulsar el desenvolupament i l'ús de la custòdia del territori.

Es proposa que els ajuntaments dels municipis del sector nord Salines-Bassegoda i el Consell Comarcal de l'Alt Empordà actuïn en diferents àmbits per a impulsar la custòdia del territori en el seu àmbit. Aquesta proposta es basa en que tant els Ajuntaments com el Consell Comarcal són administracions locals properes al territori i que treballen per a la gestió responsable del territori rural dels seus àmbits d'actuació.

Grau de prioritat	Mitjana	Estat d'execució	Acció no iniciada
-------------------	---------	------------------	-------------------

Termini d'implantació Llarg (6 a 10 anys) **Període d'execució** continuat

Cost inversió (€) Contractació d'un tècnic

Fonts de finançament Xarxa de Custòdia del Territori, Fundació i Territori i Paisatge,
DdG

Entitat responsable-promotor AJ i CCAE

Altres organismes implicats DdG i propietaris de les finques

Línia estratègica 3.MANTENIMENT DEL PAISATGE I MINIMITZACIÓ DE RISCOS

Programa 3.2.Preservació del paisatge i de la connectivitat ecològica

Acció 3.2.1.ELABORAR UN PLA D'ORDENACIÓ AMBIENTAL D'INFRAESTRUCTURES DE RADIOCOMUNICACIÓ (POAIR)

Àmbit geogràfic	Municipi <input type="checkbox"/>	Agrupació municipis <input checked="" type="checkbox"/>			
Àmbit temàtic	Territori i medi ambient <input checked="" type="checkbox"/>	Econòmic <input type="checkbox"/>	Sociocultural <input type="checkbox"/>	Altres <input type="checkbox"/>	
Tipus d'acció	Plans urbanístics i sectorials				
Proposta Fòrum	<input checked="" type="checkbox"/>				
Accions relacionades	1.3.1				

Objectiu

Regular la instal·lació d'antenes de telecomunicacions per tal de protegir el patrimoni arquitectònic i natural

Descripció

Atesos els requeriments tècnics de les infraestructures de telecomunicació, sovint aquestes s'han d'instal·lar en punts culminals, coincidents amb ermites o elements de patrimoni, afectant les qualitats paisatgístiques de l'indret. Una mostra d'aquest fet seria l'elevada concentració d'antenes a la Mare de Déu del Mont (Albanyà) i al Santuari de les Salines (Maçanet de Cabrenys).

En aquest sentit es fa necessari donar compliment al Decret 281/2003, de 4 de novembre, de modificació del Decret 148/2001, de 29 de maig, d'ordenació ambiental de les instal·lacions de telefonia mòbil i altres instal·lacions de radiocomunicació, el qual desenvolupa el Pla d'Ordenament Ambiental d'Infraestructures de Radiocomunicació (POAIR), que regula aquestes infraestructures en sòl no urbanitzable.

Un POAIR és un estudi de detall que permet als ajuntaments i consells comarcals establir uns criteris de valoració d'emplaçaments d'antenes i altres centres de radiocomunicació susceptibles de generar camps electromagnètics i/o de generar impacte paisatgístic.

El POAIR s'estructura en:

- 1.Anàlisi de les infraestructures actuals i identificació del patrimoni arquitectònic i dels espais d'interès natural i paisatgístic.
- 2.Avaluació de les cobertures actuals i estudi dels programes de desenvolupament de xarxa de les operadores.
- 3.Definició de zones d'interès on emplaçar les infraestructures.

Del POAIR n'ha de resultar un document de zonificació del territori en funció de la capacitat o no d'albergar instal·lacions de radiocomunicació. Aquest document haurà de ser aprovat per cada ajuntament en forma de modificació puntual del planejament urbanístic, per tal d'incorporar la zonificació a la normativa urbanística municipal.

Grau de prioritat	Alta	Estat d'execució	Acció no iniciada
Termini d'implantació	Curt (0 a 2 anys)	Període d'execució	1 any

Cost inversió (€)	20.000
Fonts de finançament	DGIÀ, CCAE, DdG
Entitat responsable-promotor	AJ, CSB
Altres organismes implicats	CCAE

Línia estratègica 3.MANTENIMENT DEL PAISATGE I MINIMITZACIÓ DE RISCOS

Programa 3.2.Preservació del paisatge i de la connectivitat ecològica

Acció 3.2.2.ELABORAR UN PROJECTE DE PROMOCIÓ TURÍSTICA LLIGAT AMB ELS VALORS DEL PAISATGE

Àmbit geogràfic	Municipi <input type="checkbox"/>	Agrupació municipis <input checked="" type="checkbox"/>			
Àmbit temàtic	Territori i medi ambient <input checked="" type="checkbox"/>	Econòmic <input type="checkbox"/>	Sociocultural <input type="checkbox"/>	Altres <input type="checkbox"/>	
Tipus d'acció	Projectes de divulgació i promoció				
Proposta Fòrum	<input type="checkbox"/>				
Accions relacionades	5.3.2				

Objectiu

Estudiar el paisatge com a principal atractiu del territori i potenciar aquest valor de cara a la promoció turística

Descripció

Els municipis del sector nord Salines-Bassegoda tenen el paisatge, incloent els espais naturals i culturals, com a principal atractiu turístic. Atès que el turisme pot ser una bona eina per dinamitzar econòmicament el territori, val la pena potenciar els valors turisme-paisatge de manera conjunta.

Es proposa elaborar un estudi d'aprofundiment en el coneixement del paisatge de l'àmbit que podrà prendre com a partida la Carta del Paisatge de l'Alt Empordà. Aquest estudi hauria de definir els paisatges més valorats i unes directrius de gestió d'aquests en funció d'objectius de qualitat prèviament definits.

Les conclusions de l'estudi han de servir per promoure el turisme d'acord amb una oferta de paisatge i nuclis rurals que es podria basar en el moviment "cittaslow".

El moviment cittaslow es va fundar a Itàlia l'any 1999 i es caracteritza per una política mediambiental que tendeix a mantenir i desenvolupar les característiques del territori i de la xarxa urbana, s'incentiva la producció i l'ús d'aliments obtinguts amb tècniques naturals i compatibles amb el medi ambient (excloent els productes transgènics) i es protegeixen les produccions autòctones que tenen arrels en la cultura i en les tradicions i que contribueixen a preservar el més típic del territori per potenciar el contacte entre consumidors i productors de qualitat.

Una bona adaptació d'aquest moviment en municipis rurals catalans és el que es coneix com a "Territoris Serens", en la seva dimensió ambiental, econòmica i social. Per a obtenir més informació sobre aquest moviment es poden consultar altres experiències al web www.territoriserens.cat.

Grau de prioritat	Mitjana	Estat d'execució	Acció no iniciada
Termini d'implantació	Mig (3 a 5 anys)	Període d'execució	

Cost inversió (€)	30.000
Fonts de finançament	DIUIE, CCAE, DdG
Entitat responsable-promotor	AJ, CSB
Altres organismes implicats	CCAE

Línia estratègica 3.MANTENIMENT DEL PAISATGE I MINIMITZACIÓ DE RISCOS

Programa 3.2.Preservació del paisatge i de la connectivitat ecològica

Acció 3.2.3.ELABORAR UN PROJECTE DE PERMEABILITZACIÓ DEL CORREDOR D'INFRAESTRUCTURES

Àmbit geogràfic	Municipi <input type="checkbox"/>	Agrupació municipis <input checked="" type="checkbox"/>	Agullana i Darnius	
Àmbit temàtic	Territori i medi ambient <input checked="" type="checkbox"/>	Econòmic <input type="checkbox"/>	Sociocultural <input type="checkbox"/>	Altres <input type="checkbox"/>
Tipus d'acció	Projectes executius			
Proposta Fòrum	<input type="checkbox"/>			
Accions relacionades	3.1.3			

Objectiu

Estudiar i proposar mesures de disminució de l'efecte barrera i millora de la integració paisatgística per a infraestructura nova o d'ampliació (N-II, AP-7, línia 400.000 v)

Descripció

La connectivitat dels espais lliures del sector nord Salines-Bassegosa troba com a principal element de barrera de la connectivitat el corredor d'infraestructures lineals format per l'autopista AP-7, la carretera N-II i la línia del TGV, actualment en construcció. Més enllà de d'aquest àmbit, es defineix com el principal element que perjudica la connectivitat entre els espais oberts de l'Alt Empordà, atès que suposa una barrera per la connexió dels espais situats a banda i banda del corredor d'infraestructures. A la situació actual cal afegir-hi els projectes previstos de desdoblament de la carretera N-II (autovia A-II), l'ampliació de dos a tres carrils per sentit de l'autopista AP-7 i, perpendicularment, el desdoblament de la carretera N-260 (autovia A-26).

Cal elaborar un estudi que concreti els principals punts d'importància per a la connectivitat ecològica, paisatgística i social. A partir d'aquí, caldrà proposar actuacions de foment d'aquesta connectivitat mitjançant propostes concretes per a les noves infraestructures i també per aquelles infraestructures que han de ser objecte d'ampliació, tot aprofitant l'obra per ampliar els corredors de permeabilitat existents o crear-ne de nous.

Grau de prioritat	Alta	Estat d'execució	Acció no iniciada
-------------------	------	------------------	-------------------

Termini d'implantació	Curt (0 a 2 anys)	Període d'execució	
-----------------------	-------------------	--------------------	--

Cost inversió (€)	10.000 (sense comptar l'execució)
-------------------	-----------------------------------

Fonts de finançament	DdG
----------------------	-----

Entitat responsable-promotor	CCAIE, DdG
------------------------------	------------

Altres organismes implicats	AJ
-----------------------------	----

Línia estratègica 3.MANTENIMENT DEL PAISATGE I MINIMITZACIÓ DE RISCOS

Programa 3.3.Prevenció de riscos ambientals

Acció 3.3.1.INTEGRAR ELS OBSERVATORIS PARTICULARS A LA XARXA D'OBSERVADORS METEOROLÒGICS (XOM)

Àmbit geogràfic	Municipi <input checked="" type="checkbox"/>	Agrupació municipis <input type="checkbox"/>		
Àmbit temàtic	Territori i medi ambient <input checked="" type="checkbox"/>	Econòmic <input type="checkbox"/>	Sociocultural <input type="checkbox"/>	Altres <input type="checkbox"/>
Tipus d'acció	Altres			
Proposta Fòrum	<input type="checkbox"/>			
Accions relacionades				

Objectiu

Contribuir en la predicció i vigilància meteorològica

Descripció

Amb la voluntat d'ampliar la disponibilitat i el tipus d'informació per a la predicció i vigilància meteorològica, el Servei Meteorològic de Catalunya ha creat la Xarxa d'Observadors Meteorològics (XOM).

Actualment el Servei Meteorològic de Catalunya disposa d'una xarxa d'equips automàtics i pretén complementar la seva informació a través de col·laboradors del territori. Es tracta de que els diferents observadors meteorològics que s'adhereixin puguin aportar la informació meteorològica que registren les estacions particulars.

Es proposa el següent:

1. Que l'ajuntament informi sobre aquesta possibilitat als particulars que disposen d'estacions meteorològiques en el municipi.
2. Instar als observadors particulars a cedir les dades recollides al consistori i donar-les a conèixer a la població a través dels mitjans de comunicació locals (butlletí municipal, revista,...) o bé mitjançant les diferents webs dedicades a la recollida i compilació de dades meteorològiques com Meteoclimàtic o Meteoempordà.

Grau de prioritat	Baixa	Estat d'execució	Acció no iniciada
--------------------------	-------	-------------------------	-------------------

Termini d'implantació	Mig (3 a 5 anys)	Període d'execució	Continuat
------------------------------	------------------	---------------------------	-----------

Cost inversió (€)	Sense cost
--------------------------	------------

Fonts de finançament	El SMC atorga una gratificació anual als seus col·laboradors
-----------------------------	--

Entitat responsable-promotor	Particulars
-------------------------------------	-------------

Altres organismes implicats	AJ, SMC
------------------------------------	---------

Línia estratègica 3.MANTENIMENT DEL PAISATGE I MINIMITZACIÓ DE RISCOS

Programa 3.3.Prevenció de riscos ambientals

Acció 3.3.2. MANTENIR LES LLERES MUNICIPALS

Àmbit geogràfic	Municipi <input checked="" type="checkbox"/>	Agrupació municipis <input type="checkbox"/>		
Àmbit temàtic	Territori i medi ambient <input checked="" type="checkbox"/>	Econòmic <input type="checkbox"/>	Sociocultural <input type="checkbox"/>	Altres <input type="checkbox"/>
Tipus d'acció	Programes de vigilància i control			
Proposta Fòrum	<input checked="" type="checkbox"/>			
Accions relacionades				

Objectiu

Millora del drenatge del riu i minimització de risc d'avinguda

Descripció

Amb aquesta acció es pretèn desenvolupar i/o potenciar un programa de neteja i acondicionament de les lleres municipals.

El manteniment de les lleres fluvials no solament contribueix a una millora de la qualitat paisatgística sinó que alhora permet millorar el seu estat natural i el seu drenatge, i per extensió, minimitzar els efectes que comportaria una avinguda.

En aquest sentit es proposa:

1. Elaborar un inventari de les lleres municipals,
2. valorar el seu estat de conservació,
3. determinar les actuacions necessàries,
4. sol·licitar la corresponent subvenció a l'entitat hidràulica competent, i
5. Vetllar perquè es duguin a terme les actuacions d'acondicionament.

Amb relació això cal destacar que el Programa de manteniment de lleres 2006-2010 de l'Agència Catalana de l'Aigua, inclou actuacions en matèria de manteniment i millora de les lleres (tant des del punt de vista ambiental com hidrològic-hidràulic), de millora de l'entorn fluvial i d'urgència.

Un altra alternativa per obtenir finançament és a través de la proposta de nous jaciments de treball que promou el Servei d'Ocupació de Catalunya, a través del qual es pot estudiar la viabilitat d'impulsar un servei de neteja de lleres. Aquest Servei gestiona els Fons Socials Europeus destinats a impulsar iniciatives d'aquest tipus, la qual tindria cabuda en l'àmbit de protecció del medi ambient. Aquesta opció es podria contemplar a nivell supramunicipal.

Grau de prioritat	Alta	Estat d'execució	Acció iniciada
-------------------	------	------------------	----------------

Termini d'implantació Curt (0 a 2 anys) **Període d'execució** Continuat

Cost inversió (€) Sense valoració

Fonts de finançament ACA, SOC (UE), DdG

Entitat responsable-promotor ACA, AJ

Altres organismes implicats

Línia estratègica 3.MANTENIMENT DEL PAISATGE I MINIMITZACIÓ DE RISCOS

Programa 3.3.Prevenció de riscos ambientals

Acció 3.3.3.MILLORAR I MANTENIR LES INFRAESTRUCTURES DE PREVENCIÓ D'INCENDIS FORESTALS

Àmbit geogràfic	Municipi <input checked="" type="checkbox"/>	Agrupació municipis <input type="checkbox"/>		
Àmbit temàtic	Territori i medi ambient <input checked="" type="checkbox"/>	Econòmic <input type="checkbox"/>	Sociocultural <input type="checkbox"/>	Altres <input type="checkbox"/>
Tipus d'acció	Programes de vigilància i control			
Proposta Fòrum	<input checked="" type="checkbox"/>			
Accions relacionades				

Objectiu

Minimitzar el risc d'incendi

Descripció

La següent acció consisteix a desenvolupar una sèrie de mesures preventives en un territori amb un elevat grau de risc d'incendi forestal:

1. Mantenir i arranjar els camins i pistes forestals.
2. Delimitar i executar franges perimetrals de protecció.
3. Adequar i mantenir punts d'aigua estratègics.
4. Inspeccionar periòdicament la xarxa d'hidrants.
5. Mantenir les parcel·les no edificades lliures de vegetació.

Cal destacar que moltes d'aquestes intervencions ja es duen a terme a través de les anomenades Agrupacions de Defensa Forestal (ADF), motiu pel qual es considera important coordinar i planificar conjuntament les intervencions i dotar aquesta agrupació de més recursos econòmics.

Altrament l'Ajuntament pot sol·licitar assessorament i col·laboració al cos de Bombers per tal d'establir un ordre de prioritats de les actuacions i revisar/actualitzar cada 4 anys el Pla d'Actuació Municipal (PAM) en matèria d'incendis forestals. Cal tenir present que en cas d'incendi forestal cal vetllar perquè el cossos d'extinció tinguin un ràpid i fàcil accés a les zones afectades i es disposi de vies d'evacuació per a la població.

Grau de prioritat	Alta	Estat d'execució	Acció iniciada
Termini d'implantació	Curt (0 a 2 anys)	Període d'execució	Continuat

Cost inversió (€) Sense valoració econòmica

Fonts de finançament DMAIH, DdG, SOC (UE)

Entitat responsable-promotor	AJ
Altres organismes implicats	ADF, REG

Línia estratègica 3.MANTENIMENT DEL PAISATGE I MINIMITZACIÓ DE RISCOS

Programa 3.3.Prevenció de riscos ambientals

Acció 3.3.4.REDACTAR, APROVAR I HOMOLOGAR EL PLA D'EMERGÈNCIA MUNICIPAL

Àmbit geogràfic	Municipi <input checked="" type="checkbox"/>	Agrupació municipis <input type="checkbox"/>		
Àmbit temàtic	Territori i medi ambient <input checked="" type="checkbox"/>	Econòmic <input type="checkbox"/>	Sociocultural <input type="checkbox"/>	Altres <input type="checkbox"/>
Tipus d'acció	Projectes de planificació i gestió			
Proposta Fòrum	<input type="checkbox"/>			
Accions relacionades				

Objectiu

Planificar i coordinar les mesures de prevenció i intervenció en cas de risc

Descripció

En el marc del Decret 210/99 els ajuntaments han de redactar plans d'emergències municipals (PEM) atenent a la presència de riscos especials.

En aquest sentit el municipi de Darnius, malgrat que no disposa de Pla Bàsic, té redactats els Plans d'Actuació Municipal (PAM) per incendis i per sismes, als que està obligat segons el Pla INFOCAT i SISMICAT.

Altrament, es recomana la redacció de PAM per nevades, inundacions i transport de mercaderies perilloses.

Per aquest motiu es recomana a l'Ajuntament redactar el Pla Bàsic i els PAM recomanats i integrar-los en un Pla d'Emergències Municipal (PEM).

El PEM s'haurà d'ajustar a l'Annex I del Decret 210/99 on es relaciona el contingut mínim dels plans de protecció civil. A grans trets el PEM s'estructura segons els següents documents:

1. Document bàsic en què s'avaluen risc, dany i probabilitat .
2. Manuals d'actuació del Pla en el que consten els riscos especials.
3. Manual d'implantació i manteniment on es determinen les actuacions a realitzar.
4. Annexos generals on s'inclouen llistat de contactes, mitjans i recursos.

Finalment, cal assenyalar que els plans s'han d'adaptar a possibles canvis de circumstàncies i han de ser revisats cada 4 anys.

Les actualitzacions i adaptacions dels plans han de ser aprovades per l'ajuntament i s'han de trametre en la part que s'hagi adaptat o actualitzat a la Comissió de Protecció Civil de Catalunya.

De la mateixa manera la revisió s'ha d'aprovar i homologar amb el mateix procediment de l'aprovació i l'homologació inicials, adjuntant un escrit de descripció de les actuacions d'implantació i manteniment del pla realitzades en els últims quatre anys.

Grau de prioritat	Baixa	Estat d'execució	Acció no iniciada
Termini d'implantació	Mig (3 a 5 anys)	Període d'execució	2 anys

Cost inversió (€)	2.000 €/PAM
Fonts de finançament	DMAiH, CCAE, DI
Entitat responsable-promotor	AJ
Altres organismes implicats	ADF, REG

Línia estratègica 4.OPTIMITZACIÓ DELS RECURSOS NATURALS I MINIMITZACIÓ D'IMPACTES

Programa 4.1.Millora dels sistemes d'abastament i sanejament, i estalvi d'aigua

Acció 4.1.1.DONAR-SE D'ALTA EN EL SISTEMA D'INFORMACIÓ NACIONAL D'AIGUA DE CONSUM (SINAC)

Àmbit geogràfic Municipi

Agrupació municipis

Àmbit temàtic Territori i medi ambient Econòmic Sociocultural Altres

Tipus d'acció Accions jurídiques i organitzatives

Proposta Fòrum

Accions relacionades

Objectiu

Donar compliment a l'article 30 del RD140/2003

Descripció

EL SINAC és un sistema d'informació sanitària , desenvolupat pel Ministeri de Sanitat i Consum, que gestiona dades sobre les característiques dels abastaments i la qualitat de l'aigua de consum humà de l'Estat Espanyol. Els principals objectius del SINAC són:

- facilitar la divulgació sobre la qualitat de l'aigua de consum humà,
- catalogar i descriure totes les infraestructures existents (captacions, estacions de tractament, dipòsits, xarxes de distribució,...), i
- unificar i coordinar la informació subministrada per les comunitats autònomes.

L'Ordre SCO/1591/2005 de 30 de maig, sobre el SINAC, diu que en el marc del RD 140/2003 de 7 de febrer, segons el seu article 30, s'ha d'establir un sistema d'informació on-line relatiu a les zones d'abastament i control de la qualitat de l'aigua de consum. Així mateix diu que la utilització i el subministrament de dades en suport informàtic al SINAC és obligatòria per a totes les parts implicades en el subministrament: persones, entitats públiques o privades que gestionin zones d'abastament, infraestructures o controlin la qualitat de l'aigua potable, els municipis i qualsevol altre organisme ja sigui públic o privat que estigui relacionat amb la gestió d'algunes de les fases del subministrament, tractament i control de la qualitat de l'aigua d'ús de boca.

Els terminis previstos per formalitzar el SINAC i, concretament per a les zones d'abastament que subministren entre 100 i 1.000 m3 per dia, era abans de l'1 de desembre de 2005.

La Direcció General de Salut Pública de la Generalitat de Catalunya ha elaborat uns documents guia per tal de facilitar el tràmit de registre i de carregar la informació. No obstant, els passos a seguir són:

1.Adreçar una carta al director/a dels Serveis Territorials del Departament de Salut de la Generalitat de Catalunya per sol·licitar l'accés com a administrador bàsic al sistema en nom de la seva entitat i especificar la resta d'usuaris bàsics .

2.Sol·licitar un certificat digital admès pel Ministeri de Sanitat i Consum (www.catcert.cat).

3.Registrar-se com a usuari professional del SINAC via internet.

Grau de prioritat	Baixa	Estat d'execució	Acció no iniciada
--------------------------	-------	-------------------------	-------------------

Termini d'implantació	Curt (0 a 2 anys)	Període d'execució	1 any
------------------------------	-------------------	---------------------------	-------

Cost inversió (€)	Cost organitzatiu i/o tècnic
--------------------------	------------------------------

Fonts de finançament	AJ
-----------------------------	----

Entitat responsable-promotor	AJ
-------------------------------------	----

Altres organismes implicats	DS
------------------------------------	----

Línia estratègica 4.OPTIMITZACIÓ DELS RECURSOS NATURALS I MINIMITZACIÓ D'IMPACTES

Programa 4.1.Millora dels sistemes d'abastament i sanejament, i estalvi d'aigua

Acció 4.1.2.LEGALITZAR LES CAPTACIONS D'ABASTAMENT MUNICIPAL

Àmbit geogràfic	Municipi <input checked="" type="checkbox"/>	Agrupació municipis <input type="checkbox"/>
Àmbit temàtic	Territori i medi ambient <input checked="" type="checkbox"/>	Econòmic <input type="checkbox"/> Sociocultural <input type="checkbox"/> Altres <input type="checkbox"/>
Tipus d'acció	Accions jurídiques i organitzatives	
Proposta Fòrum	<input type="checkbox"/>	
Accions relacionades		

Objectiu

Donar compliment a la legislació i protegir les captacions municipals

Descripció

En l'actualitat cap dels aprofitaments d'aigua per abastament municipal disposa de la corresponent concessió administrativa, fet que vulnera la legislació vigent i deixa les captacions no legalitzades indefenses respecte la possible construcció de nous pous propers i respecte a possibles afeccions que activitats privades localitzades a la vora els puguin infligir.

D'aquesta manera es proposa la següent actuació relativa a pous del conjunt de l'abastament municipal:

- 1.Revisar i comprovar l'estat de legalització dels aprofitaments municipals,
- 2.Elaborar un informe tècnic justificatiu de les necessitats i de l'ús de l'aigua a l'Agència Catalana de l'Aigua i adjuntar-lo a la sol·licitud de la concessió d'aigua,
- 3.Realitzar un assaig de bombament com a complement de la informació requerida,
- 4.Redacció i tramesa d'un informe al Departament de Salut on s'especifiquin les característiques dels pous, el procés de tractament de l'aigua i la seva qualitat mitjançant una anàlisi completa, i
- 5.Per últim, l'elaboració d'una proposta de perímetre de protecció.

Grau de prioritat	Alta	Estat d'execució	Acció no iniciada
Termini d'implantació	Curt (0 a 2 anys)	Període d'execució	1 any

Cost inversió (€) 4.000 € (assaig bombament i analítica completa)

Fonts de finançament AJ

Entitat responsable-promotor AJ,

Línia estratègica 4.OPTIMITZACIÓ DELS RECURSOS NATURALS I MINIMITZACIÓ D'IMPACTES

Programa 4.1.Millora dels sistemes d'abastament i sanejament, i estalvi d'aigua

Acció 4.1.3.DELIMITAR PERÍMETRES DE PROTECCIÓ A LES CAPTACIONS MUNICIPALS

- Àmbit geogràfic** Municipi
Agrupació municipis
- Àmbit temàtic** Territori i medi ambient Econòmic Sociocultural Altres
- Tipus d'acció** Accions jurídiques i organitzatives
- Proposta Fòrum**
- Accions relacionades**

Objectiu

Preservar la qualitat de l'aigua d'abastament municipal

Descripció

La major o menor vulnerabilitat intrínseca del medi i les activitats que es duen a terme en el territori, fan necessari plantejar la necessitat d'establir unes àrees de protecció de les captacions municipals, davant qualsevol risc que pugui afectar a la seva qualitat.

La delimitació d'aquestes àrees de protecció permet l'establiment de mesures especials per tal d'evitar una degradació progressiva de la qualitat de les aigües de l'aqüífer de què s'abasta el municipi. L'Agència Catalana de l'Aigua té establerts una sèrie de criteris tècnics per a la delimitació d'aquests perímetres –principalment pensats per aquífers lliures al·luvials– que, a grans trets, defineixen 3 zones en funció de la proximitat al pou, i en els quals es fixen una sèries de restriccions a nivell d'usos i activitats.

Per aquest motiu es proposa a l'Ajuntament:

1. Caracteritzar la unitat aquífera que explota el pou municipal i l'entorn del pou.
2. Conèixer les activitats que es duen a terme en el municipi i en la immediatesa de la captació municipal.
3. Proposar un perímetre de protecció per al pou.
4. Traslladar aquest perímetre a l'ordenament municipal.

Grau de prioritat Alta **Estat d'execució** Acció no iniciada

Termini d'implantació Curt (0 a 2 anys) **Període d'execució** 2 anys

Cost inversió (€) Variable (4.000-12.000)

Fonts de finançament ACA

Entitat responsable-promotor AJ

Línia estratègica 4.OPTIMITZACIÓ DELS RECURSOS NATURALS I MINIMITZACIÓ D'IMPACTES

Programa 4.1.Millora dels sistemes d'abastament i sanejament, i estalvi d'aigua

Acció 4.1.4.OPTIMITZAR EL CONSUM D'AIGUA EN EL MUNICIPI

Àmbit geogràfic	Municipi <input checked="" type="checkbox"/>	Agrupació municipis <input type="checkbox"/>		
Àmbit temàtic	Territori i medi ambient <input checked="" type="checkbox"/>	Econòmic <input type="checkbox"/>	Sociocultural <input type="checkbox"/>	Altres <input type="checkbox"/>
Tipus d'acció	Projectes de planificació i gestió			
Proposta Fòrum	<input checked="" type="checkbox"/>			
Accions relacionades				

Objectiu

Fomentar l'estalvi d'aigua en el municipi

Descripció

En el context d'una preocupació creixent i generalitzada entorn la disponibilitat dels recursos hídrics, es proposa que l'Ajuntament planifiqui una campanya de foment de l'estalvi d'aigua a partir de diferents actuacions:

1. Una regulació, d'obligat compliment, en matèria d'aigua per a noves edificacions, en forma d'ordenança municipal (d'acord amb el Decret 21/2006, de 14 de febrer, pel qual es regula l'adopció de criteris ambientals i d'ecoeficiència dels edificis) que fomenti l'estalvi real d'aigua, en la que es determini la manera com s'han de projectar les noves actuacions urbanístiques en matèria de sanitaris i xarxa separativa, piscines particulars, reg de jardins privats, tipologia d'espècies vegetals més adequades en nous espais enjardinats de caire privat...

A la pàgina web <http://www.diba.es/xarxasost/cat/OrdenancaAigua.pdf> es pot consultar una ordenança tipus d'estalvi d'aigua.

2. Inspecció i renovació de la xarxa de proveïment públic, per tal de reduir el volum d'incontrolats.

Cal tenir en compte que el cabal d'aigua no controlada (pèrdues, fuites, errors comptadors,...) no hauria de representar més del 20% del total d'aigua d'entrada a la xarxa d'abastament.

3. L'ús dels mitjans de comunicació locals en la divulgació i sensibilització en matèria d'aigua.

La població en general acostuma a desconèixer l'aigua que es consumeix i per aquest motiu és fonamental incidir en l'efectivitat de les campanyes de sensibilització. Per aquest motiu es recomana adequar espais d'informació i de participació, a través dels mitjans escrits de què disposa el propi municipi, per tal de fomentar l'estalvi d'aigua entre la població.

Aquesta acció es contempla paral·lelament a l'adhesió a campanyes supramunicipals de conscienciació ciutadana, i a la coordinació d'esforços entre les diferents administracions per rendibilitzar recursos i millorar l'eficàcia de les actuacions de sensibilització que s'endeguin.

4. Implantació de xarxa separativa i aprofitament d'aigües pluvials.

Grau de prioritat	Alta	Estat d'execució	Acció iniciada
Termini d'implantació	Curt (0 a 2 anys)	Període d'execució	Continuat

Cost inversió (€)	Cost organitzatiu i/o tècnic
Fonts de finançament	AJ, CCAE, ACA, DdG
Entitat responsable-promotor	AJ
Altres organismes implicats	ACA, CCAE, DdG

Línia estratègica 4.OPTIMITZACIÓ DELS RECURSOS NATURALS I MINIMITZACIÓ D'IMPACTES

Programa 4.1.Millora dels sistemes d'abastament i sanejament, i estalvi d'aigua

Acció 4.1.5.INSTAURAR LA XARXA SEPARATIVA D'AIGÜES EN EL MUNICIPI

Àmbit geogràfic	Municipi <input checked="" type="checkbox"/>	Agrupació municipis <input type="checkbox"/>		
Àmbit temàtic	Territori i medi ambient <input type="checkbox"/>	Econòmic <input type="checkbox"/>	Sociocultural <input type="checkbox"/>	Altres <input type="checkbox"/>
Tipus d'acció	Execució d'obres			
Proposta Fòrum	<input type="checkbox"/>			
Accions relacionades				

Objectiu

Fomentar l'estalvi d'aigua en el municipi

Descripció

El sistema de sanejament municipal està constituït per una xarxa de col·lectors de tipus unitari.

Les xarxes unitàries conformen una única xarxa per les que circulen les aigües residuals i pluvials de manera indistinta. Per aquest motiu han d'haver estat dissenyades per assumir dos cabals considerablement diferents. És a dir, en temps sec els sistemes unitaris transporten només les aigües residuals, mentre que en períodes de pluja importants els cabals augmenten notablement i la capacitat de la xarxa és veu sobrepassada.

Els sistemes separatius, en canvi, no sobrecarreguen tant els trams baixos de les xarxes de drenatge. Per aquest motiu la instauració de xarxa separativa implica una major eficiència de la xarxa a banda d'un possible aprofitament de les aigües pluvials.

Per aquest motiu es planteja la següent actuació:

- projectar la xarxa separativa en cada nova actuació urbanística, i
- instaurar progressivament la xarxa separativa d'aigües.

Grau de prioritat	Mitjana	Estat d'execució	Acció no iniciada
Termini d'implantació	Curt (0 a 2 anys)	Període d'execució	Continuat

Cost inversió (€) Sense valoració econòmica

Fons de finançament PUOSC

Entitat responsable-promotor AJ

Altres organismes implicats

Línia estratègica 4.OPTIMITZACIÓ DELS RECURSOS NATURALS I MINIMITZACIÓ D'IMPACTES

Programa 4.1.Millora dels sistemes d'abastament i sanejament, i estalvi d'aigua

Acció 4.1.6.CONTROLAR LA QUALITAT DE LES FONTS DE CONCURRÈNCIA PÚBLICA

Àmbit geogràfic	Municipi <input checked="" type="checkbox"/>	Agrupació municipis <input type="checkbox"/>		
Àmbit temàtic	Territori i medi ambient <input checked="" type="checkbox"/>	Econòmic <input type="checkbox"/>	Sociocultural <input type="checkbox"/>	Altres <input type="checkbox"/>
Tipus d'acció	Programes de vigilància i control			
Proposta Fòrum	<input type="checkbox"/>			
Accions relacionades				

Objectiu

Informar sobre la potabilitat de les fonts a la població

Descripció

En l'actualitat en el municipi hi ha censades, segons informació proporcionada pel Departament de Salut, 2 fonts naturals de concurrència pública i, per tant, de competència municipal. Es tracta de la Font de la Déu i font del Turó.

No es disposa de dades de qualitat recents i les fonts no es troben degudament retolades amb l'indicatiu sanitari sobre si són aptes o no pel consum humà.

Per aquest motiu, i seguint els protocols recomanats pel Departament de Salut des del seu Programa de vigilància i control sanitari de les aigües de consum humà de Catalunya, s'hauria d'actuar de la següent manera:

1.Dur a terme els controls analítics pertinents seguint els protocols recomanats pel Programa de vigilància i control sanitari de les aigües de consum humà de Catalunya del Departament de Salut.

2.Retolar-les degudament per tal d'informar a la població si són aptes o no pel consum humà.

Grau de prioritat	Alta	Estat d'execució	Acció no iniciada
Termini d'implantació	Curt (0 a 2 anys)	Període d'execució	Continuat

Cost inversió (€) 2.000 €/any (analítiques trimestrals)

Fons de finançament AJ

Entitat responsable-promotor AJ

Altres organismes implicats DS

Línia estratègica 4.OPTIMITZACIÓ DELS RECURSOS NATURALS I MINIMITZACIÓ D'IMPACTES

Programa 4.1.Millora dels sistemes d'abastament i sanejament, i estalvi d'aigua

Acció 4.1.7.INSPECCIONAR I MANTENIR LES FOSSES SÈPTIQUES

- Àmbit geogràfic** Municipi
Agrupació municipis
- Àmbit temàtic** Territori i medi ambient Econòmic Sociocultural Altres
- Tipus d'acció** Campanyes de divulgació i sensibilització
- Proposta Fòrum**
- Accions relacionades**

Objectiu

Minimitzar el risc de contaminació hidrogeològica

Descripció

La precarietat en el sistema de sanejament i la dificultat d'alguns nuclis o cases aïllades per connectar-se a la xarxa de clavegueram municipal, fa que la única forma de sanejament possible sigui a través de fosses sèptiques, les quals tenen un baix rendiment de depuració i no compleixen amb la normativa europea.

En aquest sentit cal destacar que la manca de manteniment i de revisions periòdiques poden comprometre la seva estanqueïtat, cosa que fa que esdevinguin un possible focus de contaminació del medi hidrogeològic.

Per aquest motiu es proposa que l'ajuntament impulsi una campanya, a nivell domèstic, per a la substitució periòdica de les fosses sèptiques particulars no homologades per l'ACA, a poder ser amb tractament biològic. Per dur a terme aquesta acció cal:

-Vetllar perquè aquelles fosses sèptiques particulars que aboquen a medi hidric disposin de la corresponent autorització d'abocament a llera, per part de l'Agència Catalana de l'Aigua.

-Assegurar el sanejament (mitjançant fosses sèptiques de responsabilitat municipal) a tots els nuclis aïllats del centre urbà amb impossibilitat de connectar-se a xarxa de sanejament i, per tant, amb impossibilitat de connectar-se a les futures depuradores.

-Controlar el buidat periòdic amb cuba estanca per part d'un gestor de residus autoritzat per tal d'evitar les filtracions i les aigües residuals abocades a llera per sobreixidor.

En el cas del sector agrícola-ramader caldria instar perquè es:

-Controlin i inspeccionin els femers de les explotacions ramaderes per tal que siguin dimensionats per a l'emmagatzematge dels fems i/o purins com a mínim durant un període de 4 mesos, i assegurar-ne la seva estanqueïtat.

- Restringir, en la mesura del possible, la utilització de fitosanitaris i herbicides en els cultius.

Grau de prioritat	Mitjana	Estat d'execució	Acció no iniciada
Termini d'implantació	Mig (3 a 5 anys)	Període d'execució	Continuat
Cost inversió (€)			
Fonts de finançament	AJ		
Entitat responsable-promotor	AJ, SP		
Altres organismes implicats	ACA		

Línia estratègica 4.OPTIMITZACIÓ DELS RECURSOS NATURALS I MINIMITZACIÓ D'IMPACTES

Programa 4.1.Millora dels sistemes d'abastament i sanejament, i estalvi d'aigua

Acció 4.1.8.MILLORAR EL SISTEMA I LES INFRAESTRUCTURES DE TRACTAMENT DE LES AIGÜES RESIDUALS

Àmbit geogràfic	Municipi <input checked="" type="checkbox"/>	Agrupació municipis <input type="checkbox"/>		
Àmbit temàtic	Territori i medi ambient <input checked="" type="checkbox"/>	Econòmic <input type="checkbox"/>	Sociocultural <input type="checkbox"/>	Altres <input type="checkbox"/>
Tipus d'acció	Millora de serveis			
Proposta Fòrum	<input checked="" type="checkbox"/>			
Accions relacionades				

Objectiu

Millora dels abocaments a medi hídric

Descripció

En l'actualitat el municipi no disposa d'estació depuradora d'aigües residuals (EDAR). Aquest fet implica que tots els abocaments que es fan a llera pública són d'aigües residuals no tractades.

Amb la finalitat de millorar el sanejament del municipi i la qualitat dels seus abocaments, l'Agència Catalana de l'Aigua contempla en el seu Programa de Sanejament de les Aigües Residuals Urbanes (PSARU 2005) la instauració d'una EDAR i la construcció de col·lectors per a l'horitzó temporal 2009-2014.

En aquest sentit l'Ajuntament hauria de vetllar perquè la construcció de l'EDAR sigui possible en un futur i compleixi els terminis establerts per l'Administració competent.

Grau de prioritat	Alta	Estat d'execució	Acció no iniciada
Termini d'implantació	Curt (0 a 2 anys)	Període d'execució	2 anys

Cost inversió (€) Sense valoració econòmica

Fonts de finançament ACA

Entitat responsable-promotor AJ, ACA

Altres organismes implicats

Línia estratègica 4.OPTIMITZACIÓ DELS RECURSOS NATURALS I MINIMITZACIÓ D'IMPACTES

Programa 4.1.Millora dels sistemes d'abastament i sanejament, i estalvi d'aigua

Acció 4.1.9.FOMENTAR L'APROFITAMENT DE LES AIGÜES PLUVIALS

Àmbit geogràfic	Municipi <input checked="" type="checkbox"/>	Agrupació municipis <input type="checkbox"/>		
Àmbit temàtic	Territori i medi ambient <input checked="" type="checkbox"/>	Econòmic <input type="checkbox"/>	Sociocultural <input type="checkbox"/>	Altres <input type="checkbox"/>
Tipus d'acció	Altres			
Proposta Fòrum	<input type="checkbox"/>			
Accions relacionades				

Objectiu

Fomentar l'estalvi d'aigua

Descripció

Es sistemes d'aprofitament de les aigües pluvials permeten recollir i utilitzar aquestes aigües per a usos diversos: per al reg de jardins i d'hortes, per neteja i, fins i tot, a nivell domèstic es pot utilitzar per a rentadores, rentavaixelles i inodors. Aquests sistemes ajuden a estalviar entre un 30 i un 45 % d'aigua potable.

Les instal·lacions de recollida de les aigües de pluja no són complexos ja que bàsicament consisteixen en una canalització de l'aigua que es recull a les teulades i que s'emmagatzema en un dipòsit. Per tant, una iniciativa d'aquest tipus tan sols requerirà d'un projecte de captació, canalització i emmagatzematge de les aigües de pluja.

En aquest sentit l'ajuntament, a nivell domèstic, podria:

1. Elaborar una campanya informativa sobre l'aprofitament a nivell domèstic de les aigües pluvials.
2. Estudiar la possibilitat d'incentivar als veïns que disposin d'aquests sistemes d'aprofitament mitjançant una reducció i/o bonificació en el rebut de l'aigua.

I a nivell municipal podria estudiar la possibilitat d'instal·lar aquests tipus de sistemes en equipaments municipals, que podran permetre l'aprofitament de les aigües pluvials per a reg de zones verdes, de l'arbrat municipal, per a neteja viària i, fins i tot, per a cisternes d'inodors en els edificis municipals.

Grau de prioritat	Alta	Estat d'execució	Acció no iniciada
Termini d'implantació	Mig (3 a 5 anys)	Període d'execució	Continuat

Cost inversió (€) Sense valoració econòmica

Fonts de finançament DdG, CCAE

Entitat responsable-promotor AJ, SP

Altres organismes implicats

Línia estratègica 4.OPTIMITZACIÓ DELS RECURSOS NATURALS I MINIMITZACIÓ D'IMPACTES

Programa 4.2.Gestió i minimització dels residus

Acció 4.2.1.SENSIBILITZAR LA POBLACIÓ I FOMENTAR LA MINIMITZACIÓ I RECOLLIDA SELECTIVA DELS RESIDUS

Àmbit geogràfic	Municipi <input checked="" type="checkbox"/>	Agrupació municipis <input type="checkbox"/>		
Àmbit temàtic	Territori i medi ambient <input checked="" type="checkbox"/>	Econòmic <input type="checkbox"/>	Sociocultural <input checked="" type="checkbox"/>	Altres <input type="checkbox"/>
Tipus d'acció	Campanyes de divulgació i sensibilització			
Proposta Fòrum	<input checked="" type="checkbox"/>			
Accions relacionades				

Objectiu

Incentivar campanyes de sensibilització i educació a favor de la minimització en la producció dels residus i de la recollida selectiva

Descripció

El Consell Comarcal de l'Alt Empordà té delegat el servei de la recollida selectiva de tots els municipis de la comarca. Aquest òrgan ha dissenyat un Pla de comunicació a la població per tractar la diversitat de temàtiques i els canvis constants que hi ha actualment en la gestió dels residus municipals, i les infraestructures que els envolten.

Aquest pla pretén buscar estratègies per aconseguir enfortir els missatges transmesos a la població en temes de sensibilització en la importància de la separació dels residus domèstics valoritzables, evitar la generació de residus, informar de recursos, serveis i instal·lacions d'abast comarcal (abocador comarcal, futures instal·lacions de tractament, deixalleria comarcal, xarxa de mini-deixalleries). Per aquest motiu, organitza diferents campanyes, tals com:

- Campanya de recollida selectiva vigent: "Recicla't i tria" que ha fet una nova versió de la figura de Pitu Tries i ha introduït la frase "Posa't al dia en tot allò que fa referència als serveis de recollida selectiva", amb l'objectiu d'incentivar la recollida selectiva de paper, vidre i envasos en tots els àmbits de la vida quotidiana. També s'han distribuït fulletons informatius, cartells, adhesius als contenidors, un anunci publicitari, la carrossa la nit de reis, etc.

- "Projecte de Campanya de Compostatge Casolà", iniciada a alguns municipis (Boadella i les Escaules no s'hi ha adherit perquè la recollida de matèria orgànica i el compostatge casolà és de gestió municipal).

- Campanya de prevenció de residus vigent: On vas sense el cabàs? A la fira... Es tracta d'una iniciativa amb l'objectiu reduir les bosses de plàstic que es lliuren a les fires d'artesanía de la comarca i així, contribuir a minimitzar el volum de deixalles. Es realitzarà a les fires dels municipis de l'Alt Empordà que tinguin lloc durant aquest any 2009 i que prèviament ho hagin sol·licitat. Durant la campanya es donarà als visitants una bossa reutilitzable perquè la utilitzin cada vegada que vagi a comprar i un fulletó informatiu (consells per reduir residus). En total es preveu la repartició de 20.000 cabassos i fulletons al llarg del 2009.

- Oferta pedagògica a les escoles amb diverses activitats pels alumnes: visita de l'abocador controlat i deixalleria de Pedret i Marzà, recollida del paper a l'escola, visita d'una planta de tractament de residus, inflables temàtics, filmació d'actes incívics, etc.

Perquè aquestes campanyes aconseguixin l'èxit esperat cal la màxima de l'ajuntament per buscar la millor manera d'arribar als veïns del municipi.

Grau de prioritat	Alta	Estat d'execució	Acció en curs
Termini d'implantació	Curt (0 a 2 anys)	Període d'execució	Continuat

Cost inversió (€)	Variable
Fonts de finançament	AJ, CCAE i DMAiH
Entitat responsable-promotor	AJ i CCAE
Altres organismes implicats	DMAiH

Línia estratègica 4.OPTIMITZACIÓ DELS RECURSOS NATURALS I MINIMITZACIÓ D'IMPACTES

Programa 4.2.Gestió i minimització dels residus

Acció 4.2.2.AMPLIAR I MILLORAR LA RECOLLIDA SELECTIVA I DE RESIDUS EN GENERAL

Àmbit geogràfic	Municipi <input checked="" type="checkbox"/>	Agrupació municipis <input type="checkbox"/>		
Àmbit temàtic	Territori i medi ambient <input checked="" type="checkbox"/>	Econòmic <input type="checkbox"/>	Sociocultural <input type="checkbox"/>	Altres <input type="checkbox"/>
Tipus d'acció	Millora de serveis			
Proposta Fòrum	<input type="checkbox"/>			
Accions relacionades	4.2.1			

Objectiu

Complir els objectius d'eficiència en la recollida selectiva i garantir un correcte aspecte visual de les zones de contenidors

Descripció

Es proposen diverses actuacions per assolir una correcta recollida dels residus:

- Implantar la recollida de la matèria orgànica. En el moment de la seva execució seria interessant també que el municipi s'adherís a la campanya de compostatge casolà (Consell Comarcal).

- Vetllar per la instal·lació d'una minideixalleria de la xarxa del Consell Comarcal o al seu defecte, i de moment, col·locar una minideixalleria dins el nucli urbà del tipus plafó amb compartiments per diferents tipus de residus (piles, bateries, cartutxos d'impressora, etc.), així com algun contenidor petit, específic per olis de cuina.

- Valorar la necessitat d'adquirir més contenidors de la fracció resta ja que no es compleix la ràtio de 100 habitants/contenidor, que marca l'Agència de Residus de Catalunya en municipis rurals.

- Vetllar per la integració paisatgística d'algunes àrees d'aportació mitjançant la instal·lació de plafons de fusta per ocultar-los, en els indrets on es consideri necessari.

Pel bon desenvolupament d'aquestes propostes és essencial la sensibilització de la població en la minimització dels residus i la recollida selectiva, que ja es contempla en l'acció anterior.

Grau de prioritat	Mitjana	Estat d'execució	Acció no iniciada
-------------------	---------	------------------	-------------------

Termini d'implantació	Curt (0 a 2 anys)	Període d'execució	Continuat
-----------------------	-------------------	--------------------	-----------

Cost inversió (€) Variable

Fonts de finançament AJ, CCAE i DMAIH

Entitat responsable-promotor AJ i CCAE

Línia estratègica 4.OPTIMITZACIÓ DELS RECURSOS NATURALS I MINIMITZACIÓ D'IMPACTES

Programa 4.2.Gestió i minimització dels residus

Acció 4.2.3.APROVAR UNA ORDENANÇA REGULADORA D'ENDERROCS I RESIDUS DE LA CONSTRUCCIÓ

Àmbit geogràfic	Municipi <input checked="" type="checkbox"/>	Agrupació municipis <input type="checkbox"/>
Àmbit temàtic	Territori i medi ambient <input checked="" type="checkbox"/>	Econòmic <input type="checkbox"/> Sociocultural <input type="checkbox"/> Altres <input type="checkbox"/>
Tipus d'acció	Accions jurídiques i organitzatives	
Proposta Fòrum	<input type="checkbox"/>	
Accions relacionades		

Objectiu

Garantir la correcta gestió dels residus de la construcció en totes les obres realitzades

Descripció

Els enderrossos, la runa i altres deixalles de la construcció constitueixen residus que contenen fraccions valorables que s'han de recuperar, i altres fraccions que han de ser objecte de deposició controlada en el sòl, per tal que es reincorporin al cicle de la naturalesa en condicions òptimes.

El Decret 161/2001, de 12 de juny, de modificació del Decret 201/1994, de 26 de juliol, regulador dels enderrossos i altres residus de la construcció, fixa l'obligació del productor de runes a lliurar-les de manera correcta, essent responsable del mateix, fer les operacions de destriament i selecció dels residus lliurats. Per a desenvolupar aquest decret en l'àmbit municipal es fixa la necessitat d'elaborar i aprovar una ordenança municipal reguladora de les runes i els residus de la construcció en el qual el sol·licitant de la llicència d'obres es troba obligat a:

- acreditar a l'ajuntament haver signat amb un gestor autoritzat un document d'acceptació que garanteixi la correcta destinació dels residus separats per tipus,
- presentar a l'ajuntament en el termini d'un mes a comptar des de la finalització de l'obra, un certificat del gestor (o gestors) referent a la quantitat i tipus de residus lliurats, i
- lliurar una fiança en el moment d'obtenir una llicència urbanística municipal.

Grau de prioritat	Mitjana	Estat d'execució	Acció no iniciada
Termini d'implantació	Mig (3 a 5 anys)	Període d'execució	Puntual (però amb control continuat)

Cost inversió (€)	Cost tècnic
Fonts de finançament	AJ i DMAiH
Entitat responsable-promotor	AJ

Línia estratègica 4.OPTIMITZACIÓ DELS RECURSOS NATURALS I MINIMITZACIÓ D'IMPACTES

Programa 4.2.Gestió i minimització dels residus

Acció 4.2.4.PROMOURE LES BONES PRÀCTIQUES AGRÍCOLES I RAMADERES RESPECTUOSES AMB L'ENTORN

Àmbit geogràfic	Municipi <input checked="" type="checkbox"/>	Agrupació municipis <input type="checkbox"/>		
Àmbit temàtic	Territori i medi ambient <input checked="" type="checkbox"/>	Econòmic <input type="checkbox"/>	Sociocultural <input type="checkbox"/>	Altres <input type="checkbox"/>
Tipus d'acció	Projectes i campanyes d'implicació d'agents econòmics i socials			
Proposta Fòrum	<input type="checkbox"/>			
Accions relacionades				

Objectiu

Evitar la contaminació per nitrats d'origen agrícola i ramader

Descripció

Tot i que aquest municipi no està considerat com a zona vulnerable per la contaminació de nitrats, sí que és excedent de nitrogen. Per aquest motiu cal prendre consciència de la importància d'una correcta gestió de les dejeccions ramaderes.

A partir de l'entrada en vigor del Reial Decret 261/1996 de 16 de febrer, que transposa la directiva comunitària 91/676/CEE, la Generalitat de Catalunya ha elaborat i posat en marxa un Pla de prevenció i correcció de la contaminació per nitrats. L'objectiu final d'aquest nou ordenament jurídic és reduir la contaminació provocada pels nitrats d'origen agrari i actuar preventivament contra noves contaminacions d'aquesta mena.

Una de les línies estratègiques contemplades es basa en l'aprovació de codis de bones pràctiques agràries que contribueixin a reduir la contaminació produïda pels nitrats d'origen agrari. En aquest sentit l'Agència de Residus del Departament de Medi Ambient ha elaborat el Programa per al foment de la bona gestió de les dejeccions ramaderes, per a la promoció, assessorament, difusió i formació de les bones pràctiques agràries i, especialment, per a una correcta gestió de les dejeccions ramaderes a Catalunya. Aquest programa consta d'un conjunt de materials i actuacions formatives i divulgatives que s'adreça als ramaders, agricultors i professionals relacionats amb el sector agrícola.

Per altra banda, el DAR disposa del "Manual del Codi de Bones Pràctiques Agràries: Nitrogen", on es recullen un conjunt de normes que formen un compromís per la conservació i millora del medi.

Les bones pràctiques agràries poden tenir diferents finalitats i així es poden adreçar a tall d'exemple a conservar el sòl, l'aigua, la biodiversitat, preservar el paisatge, conserva la fauna autòctona o evitar la dispersió de pesticides al medi.

Un tercer recurs són els "Documents de referència sobre les millors tècniques disponibles" i, en concret, a dues guies per a la gestió dels purins que posa a disposició el Departament de Medi Ambient: "La ramadera intensiva: sector porcí" i "La ramadera intensiva: la producció avícola".

Ambdues guies recullen recomanacions per a la millora de processos ambientals en les activitats i han estat elaborades amb col•laboració amb tècnics del sector ramader.

Cada Ajuntament amb la col•laboració dels agricultors i ramaders del municipi, informará d'aquests programes per al foment de la bona gestió de les dejeccions ramaderes, el codi de bones pràctiques agràries i les guies sobre les millors tècniques disponibles. La difusió es pot realitzar a través de xerrades, jornades, edició de tríptics i llibrets informatius.

Paral•lelament, l'Ajuntament –en cas de detectar pràctiques irregulars en les dejeccions ramaderes– tramitarà denúncia a les autoritats pertinents perquè es censurin convenientment.

L'Ajuntament també estudiarà la possibilitat de demanar la col•laboració dels veïns per a la detecció de males pràctiques ramaderes a través dels mitjans de comunicació que disposi (butlletí, web, taulell d'anuncis, etc).

Grau de prioritat	Baixa	Estat d'execució	Acció no iniciada
Termini d'implantació	Llarg (6 a 10 anys)	Període d'execució	Continuat

Cost inversió (€)	Organitzatiu i tècnic
Fons de finançament	DAR
Entitat responsable-promotor	DAR
Altres organismes implicats	SP i AJ

Línia estratègica 4.OPTIMITZACIÓ DELS RECURSOS NATURALS I MINIMITZACIÓ D'IMPACTES

Programa 4.3.Subministrament i estalvi energètic

Acció 4.3.1.DONAR CONTINUÏTAT AL PLA D'ADEQUACIÓ DE LA IL·LUMINACIÓ EXTERIOR (MILLORA I ESTALVI ENERGÈTIC)

Àmbit geogràfic	Municipi <input checked="" type="checkbox"/>	Agrupació municipis <input type="checkbox"/>		
Àmbit temàtic	Territori i medi ambient <input checked="" type="checkbox"/>	Econòmic <input checked="" type="checkbox"/>	Sociocultural <input type="checkbox"/>	Altres <input type="checkbox"/>
Tipus d'acció	Execució d'obres			
Proposta Fòrum	<input type="checkbox"/>			
Accions relacionades				

Objectiu

Optimitzar l'eficiència energètica de l'enllumenat

Descripció

El Pla d'adequació de la il·luminació exterior de Darnius, elaborat pel Consell Comarcal de l'Alt Empordà (2006), considera que el 56% de les làmpades actuals són contaminants, i que caldrà procedir a la seva substitució.

Pel que fa als sistemes d'encesa, les 3 escomeses disposen de fotocèl·lules. Es recomana el seu canvi per rellotges astronòmics, que són més eficients perquè funcionen d'acord amb la longitud i la latitud on es troba el quadre, i es poden programar electrònicament de forma perpètua per fer apagades parcials o reduccions. Les cèl·lules fotovoltaïques no són massa fiables ja que amb el temps se solen embrutar i acaben encenent-se força estona abans del que realment caldria; a més, en casos que el dia sigui nuvolós, pot ser que s'encengui l'enllumenat quan encara hi ha suficient llum per veure-s'hi.

Grau de prioritat	Mitjana	Estat d'execució	Acció iniciada
--------------------------	---------	-------------------------	----------------

Termini d'implantació	Mig (3 a 5 anys)	Període d'execució	5 anys
------------------------------	------------------	---------------------------	--------

Cost inversió (€)	Variable
--------------------------	----------

Fons de finançament	AJ, ICAEN
----------------------------	-----------

Entitat responsable-promotor	AJ, CCAE
-------------------------------------	----------

Altres organismes implicats	ICAEN
------------------------------------	-------

Línia estratègica 4.OPTIMITZACIÓ DELS RECURSOS NATURALS I MINIMITZACIÓ D'IMPACTES

Programa 4.3.Subministrament i estalvi energètic

Acció 4.3.2.FOMENT DE L'ESTALVI I EFICIÈNCIA ENERGÈTICA ALS EDIFICIS PÚBLICS I PRIVATS

Àmbit geogràfic Municipi

Agrupació municipis

Àmbit temàtic Territori i medi ambient Econòmic Sociocultural Altres

Tipus d'acció Execució d'obres

Proposta Fòrum

Accions relacionades

Objectiu

Assolir un model energètic sostenible amb una estratègia d'estalvi i eficiència energètica

Descripció

Des de l'Institut Català de l'Energia (ICAEN) s'obren anualment diferents línies d'ajuts i subvencions destinades al foment de l'estalvi i eficiència energètica als edificis d'ens locals, empreses privades i famílies. Tot i que actualment no hi ha cap convocatòria oberta, cal estar atent a noves convocatòries i estudiar a qui van dirigides. Aquests en són alguns exemples:

- Subvencions per la realització d'instal·lacions d'energies renovables en règim de concurrència competitiva (instal·lació d'aprofitament energètic del biogàs, i instal·lacions de biomassa llenyosa).
- Subvencions per a la realització d'actuacions en matèria d'estalvi i eficiència energètica en règim de concurrència competitiva (promoció de la bicicleta pública, inversions en tecnologies de millora d'eficiència energètica en instal·lacions del procés industrial, etc.).
- Subvencions per a la realització d'actuacions en matèria d'estalvi i eficiència energètica en règim reglat (construcció de nous edificis amb alta qualificació energètica, adquisició i instal·lació de tecnologies eficients a l'enllumenat exterior).
- Pla de renovació de calderes i escalfadors domèstics.
- Pla Renove d'electrodomèstics, calderes i aparells d'aires condicionats.
- Subvencions en l'àmbit de formació i difusió en el marc del Pla d'acció de l'estratègia d'estalvi i eficiència energètica i del Pla d'energies renovables.
- Subvencions en règim reglat en el marc del Programa d'energies renovables.

També s'ha obert una línia de finançament especial per a projectes d'estalvi i eficiència energètica i energies renovables.

Seria interessant que per tal que aquestes convocatòries arribessin al major nombre de gent

possible l'Ajuntament en fes difusió.

Grau de prioritat	Mitjana	Estat d'execució	Acció no iniciada
Termini d'implantació	Llarg (6 a 10 anys)	Període d'execució	Continuat

Cost inversió (€)	Variable
Fons de finançament	AJ, ICAEN
Entitat responsable-promotor	AJ
Altres organismes implicats	ICAEN, CCAE

Línia estratègica 4.OPTIMITZACIÓ DELS RECURSOS NATURALS I MINIMITZACIÓ D'IMPACTES

Programa 4.3.Subministrament i estalvi energètic

Acció 4.3.3.REDACTAR UNA ORDENANÇA MUNICIPAL PER A LA REGULACIÓ DE L'ENERGIA SOLAR FOTOVOLTAICA

Àmbit geogràfic	Municipi <input checked="" type="checkbox"/>	Agrupació municipis <input type="checkbox"/>		
Àmbit temàtic	Territori i medi ambient <input checked="" type="checkbox"/>	Econòmic <input type="checkbox"/>	Sociocultural <input type="checkbox"/>	Altres <input type="checkbox"/>
Tipus d'acció	Accions jurídiques i organitzatives			
Proposta Fòrum	<input type="checkbox"/>			
Accions relacionades				

Objectiu

Regular la instal·lació de plaques solars i fotovoltaïques i l'aprofitament de l'energia solar al municipi

Descripció

La generació d'electricitat fotovoltaica és una qüestió clau alhora de reduir les emissions de gasos amb efecte hivernacle i l'ús de combustibles fòssils no renovables.

El sector de l'energia solar es troba en actual expansió al nostre país, aquest fet, juntament amb la manca de regulació, de restricció de la seva ubicació i de definició de criteris de disseny, pot ser causa de desordre urbanístic, i d'impactes ambientals i paisatgístics amb conseqüències socioeconòmiques importants

Per a la redacció de l'ordenança municipal, cal tenir en compte l'entrada en vigor del Decret d'Ecoeficiència de la Generalitat de Catalunya (Decret 21/2006, de 14 de febrer, pel qual es regula l'adopció de criteris ambientals i d'ecoeficiència en els edificis) i el Código Técnico de la Edificación (CTE) Documento Básico HE - Ahorro de Energía.

Tanmateix les ordenances municipals de regulació de l'energia solar i fotovoltaica han de desenvolupar-se d'acord amb la següent normativa marc:

- Reial Decret 1663/2000, de 29 de setembre, sobre connexió d'instal·lacions fotovoltaïques a la xarxa de baixa tensió.
- Decret 352/2001, de 18 de setembre, sobre procediment administratiu aplicable a les instal·lacions d'energia solar fotovoltaica connectades a la xarxa elèctrica.
- Instrucció 5/2006, sobre tramitació de les instal·lacions fotovoltaïques que formen part d'un parc solar, de 31 de maig de 2006.
- Reial Decret 7/1988, de 8 de gener, relatiu a les exigències de seguretat del material elèctric destinat a ser utilitzat en determinats límits de tensió.
- Reial Decret 154/1995, de 3 de febrer, pel qual es modifica el Reial Decret 7/1988, de 8 de

gener, pel qual es regulen les exigències de seguretat del material elèctric destinat a ser utilitzat en determinats límits de tensió.

- Reial Decret 1580/2006, de 22 de desembre, pel qual es regula la compatibilitat electromagnètica dels equips elèctrics i electrònics.

- Resolució de 27 de setembre de 2007, de la Secretaria General d'Energia, per la qual s'estableix el termini de manteniment de la tarifa regulada per a la tecnologia fotovoltaica, d'acord amb el que estableix l'article 22 del Reial Decret 661/2007, de 25 de maig.

Cal ser conscient que la implantació de captadors solars als habitatges, edificis o als camps és el principal motor que mou el sector, per la qual cosa no es pot oblidar que aquest fenomen requereix un control que permeti verificar-ne el muntatge i funcionament per tal d'assegurar la viabilitat de la instal·lació.

Actualment és responsabilitat dels tècnics municipals desenvolupar aquesta tasca d'inspecció. No obstant això, es pot plantejar que aquest procés de control es derivi a una entitat homologada d'inspecció i control.

Grau de prioritat	Mitjana	Estat d'execució	Acció no iniciada
Termini d'implantació	Curt (0 a 2 anys)	Període d'execució	Puntual (però amb control continuat)

Cost inversió (€) Cost tècnic

Fonts de finançament AJ, DMAiH

Entitat responsable-promotor AJ

Altres organismes implicats ICAEN, DMAiH

Línia estratègica 4.OPTIMITZACIÓ DELS RECURSOS NATURALS I MINIMITZACIÓ D'IMPACTES

Programa 4.3.Subministrament i estalvi energètic

Acció 4.3.4.VETLLAR PER LA IMPLANTACIÓ DE LES ENERGIES RENOVABLES

Àmbit geogràfic	Municipi <input checked="" type="checkbox"/>	Agrupació municipis <input type="checkbox"/>		
Àmbit temàtic	Territori i medi ambient <input checked="" type="checkbox"/>	Econòmic <input type="checkbox"/>	Sociocultural <input type="checkbox"/>	Altres <input type="checkbox"/>
Tipus d'acció	Execució d'obres			
Proposta Fòrum	<input type="checkbox"/>			
Accions relacionades				

Objectiu

Assolir un model energètic sostenible amb una estratègia d'estalvi i eficiència energètica

Descripció

Les energies renovables són l'aposta estratègica de futur perquè són netes, es restitueixen gratuïtament, poden ser part de la solució al problema energètic a llarg termini i representen el recurs energètic autòcton més important de Catalunya. Cal vetllar per la seva implantació al municipi.

L'Institut Català d'Energia (ICAEN) habilita anualment les subvencions per a realitzar actuacions en matèria d'energies renovables i a les que poden optar famílies, comunitats de propietaris, empreses privades, institucions sense ànim de lucre i corporacions locals que engeguin els projectes i les actuacions que es puguin integrar en algun dels apartats següents:

- Instal·lacions d'aprofitament de biomassa llenyosa per a usos tèrmics (producció i distribució de calor i/o fred) que valorin la biomassa mitjançant processos termoquímics (combustió, gasificació o piròlisi). No s'hi inclouen les instal·lacions de valoració energètica de la biomassa a partir de processos biològics o bioquímics.
- Instal·lacions d'aprofitament de l'energia solar tèrmica mitjançant captadors solars tèrmics per a qualsevol tipus d'aplicació amb aprofitament tèrmic: aigua calenta sanitària, calefacció, escalfament de piscines, climatització, calor de processos industrials...
- Instal·lacions d'aprofitament de l'energia solar fotovoltaica de forma autònoma.
- Instal·lacions de producció i aprofitament energètic del biogàs.

Seria interessant que per tal que aquestes convocatòries arribessin al major nombre de gent possible l'Ajuntament en fes difusió.

Grau de prioritat	Mitjana	Estat d'execució	
Termini d'implantació	Llarg (6 a 10 anys)	Període d'execució	Continuat

Cost inversió (€)	Variable
Fonts de finançament	AJ, ICAEN
Entitat responsable-promotor	AJ
Altres organismes implicats	ICAEN, CCAE

Línia estratègica 4.OPTIMITZACIÓ DELS RECURSOS NATURALS I MINIMITZACIÓ D'IMPACTES

Programa 4.4.Control d'emissions atmosfèriques i acústiques

Acció 4.4.1.ADHERIR-SE AL MANIFEST DELS MUNICIPIS GIRONINS CONTRA EL CANVI CLIMÀTIC

Àmbit geogràfic	Municipi <input checked="" type="checkbox"/>	Agrupació municipis <input type="checkbox"/>		
Àmbit temàtic	Territori i medi ambient <input checked="" type="checkbox"/>	Econòmic <input type="checkbox"/>	Sociocultural <input type="checkbox"/>	Altres <input type="checkbox"/>
Tipus d'acció	Projectes de planificació i gestió			
Proposta Fòrum	<input checked="" type="checkbox"/>			
Accions relacionades	4.4.4			

Objectiu

Reduir els gasos amb efecte hivernacle, augmentar l'eficiència energètica i incrementar l'ús d'energies renovables en el municipi

Descripció

La Conferència sobre Canvi Climàtic de les Nacions Unides 2007 celebrada a Bali (Indonèsia) va obrir el camí (via Poznan 2008) cap a Copenhaguen 2009. A Copenhaguen s'haurà de negociar un nou protocol que substitueixi al 2012 al de Kyoto.

Varies associacions i xarxes de governs locals han iniciat un procés que busca l'atorgament de poders i la participació de les ciutats i dels governs locals en el marc post-2012 sobre el canvi climàtic de les Nacions Unides influïnt, per tant, en el full de ruta de Bali-Poznan-Copenhaguen.

En aquest sentit, la Comissió Europea, dins la "Sustainable Energy Week" (Setmana de l'Energia Sostenible) ha organitzat el Pacte d'Alcaldes i Alcaldesses contra el canvi climàtic. Es tracta d'una ambiciosa iniciativa en matèria d'estalvi energètic i foment de les energies renovables per al 2020, a la qual ja s'han adherit més de 300 ajuntaments de la Unió Europea.

El Pacte d'Alcaldes/esses pretén anar més enllà dels objectius fixats pels caps d'estat europeus i amb la plena implicació dels governs locals. En concret, es pretén assolir l'objectiu del triple 20, és a dir, reduir un 20% les emissions de gasos amb efecte hivernacle (GEH) mitjançant una millora del 20% en l'eficiència energètica i un increment del 20% en l'ús d'energies renovables.

Atès que molts dels ajuntaments petits no compten amb els recursos necessaris per a destinar-los a la lluita contra el canvi climàtic, des del CILMA (Consell d'Iniciatives locals per al medi ambient de les comarques de Girona) s'ha impulsat el Manifest dels municipis gironins contra el canvi climàtic. El Manifest recull, entre d'altres, el compromís dels ens locals a reduir les emissions de CO₂, de conscienciar i sensibilitzar la ciutadania sobre aquest procés, així com la prioritització d'accions contra el canvi climàtic derivades de programes establerts a les Agendes 21. També demana a la Comissió Europea i a les administracions nacionals i autonòmiques el finançament necessari per poder implementar accions concretes.

En aquest sentit, Navata (Ple 21/01/2009) ja s'ha adherit al manifest i es proposa a la resta dels municipis del sector nord de Salines-Bassegoda que s'afegeixin en el compromís de la lluita

contra el canvi climàtic i en la sol·licitud de subvencions per a tal fi.

Per a l'adhesió al Manifest contra el canvi climàtic, els representants dels municipis es comprometen a:

- Col·laborar amb la Unió Europea a aconseguir superar els objectius establerts per la UE per a 2020, reduint les emissions de CO2 als nostres territoris respectius com a mínim un 20%.
- Treballar per preparar un inventari de les emissions que pugui servir com a fonament per prioritzar accions contra el canvi climàtic.
- Adaptar les estructures dels pobles i ciutats, incloent-hi l'assignació de recursos suficients, per emprendre les mesures necessàries.
- Sensibilitzar la societat civil dels municipis perquè es mobilitzin i participin a afrontar conjuntament el canvi climàtic.
- Compartir les experiències i resultats amb altres ens locals.
- Difondre el missatge del manifest als fòrums adequats i, concretament, animar d'altres ens locals a afegir-s'hi.
- Prioritzar aquelles accions derivades dels programes d'Agenda 21 Local que tinguin com a objectiu reduir el canvi climàtic.

Grau de prioritat	Mitjana	Estat d'execució	Acció no iniciada
Termini d'implantació	Mig (3 a 5 anys)	Període d'execució	Continuada

Cost inversió (€)	Organitzatiu i Tècnic
Fonts de finançament	DMAiH, DdG, CILMA, CCAE
Entitat responsable-promotor	AJ, CSB
Altres organismes implicats	DdG, CCAE

Línia estratègica 4.OPTIMITZACIÓ DELS RECURSOS NATURALS I MINIMITZACIÓ D'IMPACTES

Programa 4.4.Control d'emissions atmosfèriques i acústiques

Acció 4.4.2.SOL-LICITAR UNA ESTACIÓ MÒBIL DE CONTROL DE LA CONTAMINACIÓ ATMOSFÈRICA

Àmbit geogràfic	Municipi <input type="checkbox"/>	Agrupació municipis <input checked="" type="checkbox"/>			
Àmbit temàtic	Territori i medi ambient <input checked="" type="checkbox"/>	Econòmic <input type="checkbox"/>	Sociocultural <input type="checkbox"/>	Altres <input type="checkbox"/>	
Tipus d'acció	Programes de vigilància i control				
Proposta Fòrum	<input type="checkbox"/>				
Accions relacionades					

Objectiu

Conèixer i controlar la qualitat i la contaminació acústica de l'aire de l'àmbit d'estudi

Descripció

A l'àmbit del sector nord de Salines-Bassegoda només hi ha una estació de control de la contaminació atmosfèrica ubicada a Agullana, la qual mesura l'ozó troposfèric i la pluja àcida des de l'any 1992.

En el període 1992-2007 s'ha superat 32 vegades el llindar d'informació de la població a l'estació automàtica d'Agullana pel que fa a l'ozó (O3). Per contra, no s'ha superat el llindar d'alerta superior a 240 µg/m³ de mitjana horària en cap ocasió. Tot i que l'Índex Català de la Qualitat de l'Aire (ICQA) mesurat a les estacions automàtiques més pròximes de Girona i Begur és excel·lent i/o satisfactòria, es considera interessant sol·licitar una estació de control de la contaminació atmosfèrica al Departament de Medi Ambient i Habitatge mitjançant la col·locació d'unitats mòbils de mesura en punts estratègics, així com realitzar estudis de la contaminació acústica, en relació a les infraestructures existents (N-260, AP-7, N-II, TGV, etc) i augmentar els paràmetres contaminants mesurats.

Aquesta acció es justifica pel fet que l'àmbit d'estudi presenta fragmentació per part d'infraestructures lineals que són la causa principal de contaminació atmosfèrica difusa que augmenta en època estival, i pel fet que l'estació d'Agullana només mesura 2 paràmetres. Juntament amb el fet que les estacions automàtiques més properes incloses a la xarxa de Vigilància i Previsió de la Contaminació Atmosfèrica de Catalunya (XVPCA) són a Girona i a Begur. A més es tracta, en bona mesura, d'un àmbit rural on l'ozó troposfèric pot arribar a superar el nivells permesos.

En aquest sentit, les unitats mòbils permetrien:

- Realitzar campanyes de mesures d'immissió (nivells de qualitat de l'aire) en llocs on no hi ha vigilància coberta per la XVPCA.
- Realitzar estudis d'avaluació de l'impacte en determinades emissions atmosfèriques.
- Poder quantificar el grau de contaminació atmosfèrica en un indret i un temps determinat en

cas d'accident.

- Estudiar la ubicació més adequada alhora d'instal·lar un estació fixa de mesures d'immissió.
- Valorar la ubicació o la restricció d'activitats potencialment contaminants de l'atmosfera.

Grau de prioritat	Baixa	Estat d'execució	Acció no iniciada
Termini d'implantació	Mig (3 a 5 anys)	Període d'execució	Continuat

Cost inversió (€)	Sense cost
Fonts de finançament	DMAiH
Entitat responsable-promotor	DMAiH
Altres organismes implicats	AJ

Línia estratègica 4.OPTIMITZACIÓ DELS RECURSOS NATURALS I MINIMITZACIÓ D'IMPACTES

Programa 4.4.Control d'emissions atmosfèriques i acústiques

Acció 4.4.3.APROVAR EL MAPA DE CAPACITAT ACÚSTICA I UNA ORDENANÇA REGULADORA DEL SOROLL

Àmbit geogràfic	Municipi <input checked="" type="checkbox"/>	Agrupació municipis <input type="checkbox"/>		
Àmbit temàtic	Territori i medi ambient <input checked="" type="checkbox"/>	Econòmic <input type="checkbox"/>	Sociocultural <input type="checkbox"/>	Altres <input type="checkbox"/>
Tipus d'acció	Accions jurídiques i organitzatives			
Proposta Fòrum	<input type="checkbox"/>			
Accions relacionades				

Objectiu

Protegir les zones sensibles al soroll de la contaminació acústica

Descripció

La Llei 16/2002, de 28 de juny, de protecció contra la contaminació acústica, estableix que els ajuntaments han d'elaborar un mapa de capacitat acústica. Aquests mapes, que es generen a partir dels mapes de soroll i dels usos actuals del sòl, zonifiquen el territori en funció dels nivells d'immissió fixats com a objectius de qualitat. Una vegada aprovat el mapa de capacitat acústica d'un municipi, hauran de tenir en compte la sensibilitat de cada àrea i les normes aplicables per a les noves construccions en les zones de soroll.

El Departament de Medi Ambient porta a terme, des de l'any 1999, el programa d'actuació denominat Sonicat, que té per objecte fer i facilitar a tots els municipis de Catalunya una proposta de mapa de capacitat acústica del seu territori.

Fer el mapa de capacitat acústica, popularment dit cadastre del soroll, significa delimitar el territori municipal en zones de sensibilitat acústica i establir uns objectius de qualitat, és a dir, fixar la capacitat del territori pel que fa al soroll. El treball comporta disposar d'informació de camp, obtinguda a partir del mesurament del soroll en diferents sectors de cada municipi per conèixer la realitat acústica de cada població.

El Departament de Medi Ambient i Habitatge té, a disposició de tots els municipis, propostes de mapes de capacitat acústica de totes les poblacions de Catalunya. Els ajuntaments poden demanar, en format digital, el seu Mapa de capacitat acústica al Consell Comarcal o a la Direcció General de Qualitat Ambiental. Aquests mapes poden servir d'instrument de base per elaborar els mapes definitius i aprovar-los.

Per altra banda, cal aprovar una ordenança municipal reguladora del soroll ambiental (seguint els criteris que fixa la Llei 16/2002, de 28 de juny, de protecció contra la contaminació acústica). L'aprovació d'aquesta ordenança implica també l'aprovació del mapa de soroll del municipi, el qual esdevé el principal instrument pel control del soroll ambiental i les vibracions.

A l'àmbit de la present Agenda 21, els municipis d'Albanyà i Navata són els únics que han aprovat el mapa de capacitat acústica, tanmateix només Albanyà, de tots els municipis del

sector nord de Salines-Bassegoda, compta amb l'ordenança reguladora de soroll.

La Llei de protecció contra la contaminació acústica obliga doncs a elaborar i aprovar el mapa de capacitat acústica o cadastre del soroll, que facilita el Departament de Medi Ambient per a tots els ajuntaments de Catalunya. Els Ajuntaments han d'aprovar, a partir de la proposta de mapa de capacitat acústica del Departament, un cadastre del soroll en el termini de 6 anys d'entrada en vigor de la Llei. Les conclusions d'aquests mapes de soroll s'han de contemplar i incloure al planejament municipal per tal de, per exemple, reduir l'efecte del soroll causat pel trànsit motoritzat al nucli restringint-ne la circulació o la velocitat.

Grau de prioritat	Baixa	Estat d'execució	Acció no iniciada
--------------------------	-------	-------------------------	-------------------

Termini d'implantació	Curt (0 a 2 anys)	Període d'execució	Puntual
------------------------------	-------------------	---------------------------	---------

Cost inversió (€)	Sense cost
--------------------------	------------

Fonts de finançament	DMAiH
-----------------------------	-------

Entitat responsable-promotor	AJ
-------------------------------------	----

Altres organismes implicats	AMAIH, DdG, CCAE
------------------------------------	------------------

Línia estratègica 4.OPTIMITZACIÓ DELS RECURSOS NATURALS I MINIMITZACIÓ D'IMPACTES

Programa 4.4.Control d'emissions atmosfèriques i acústiques

Acció 4.4.4.ESTUDIAR LA POSSIBILITAT DE RESTRINGIR LES ACTIVITATS POTENCIALMENT CONTAMINANTS DE L'ATMOSFERA


Àmbit geogràfic Municipi
Agrupació municipis Agullana, Albanyà, Boadella i les Escaules, Darnius, La Vajol, Maçanet de Cabrenys, Navata, Sant Llorenç de la Muga i Vilanant

Àmbit temàtic Territori i medi ambient Econòmic Sociocultural Altres

Tipus d'acció Accions jurídiques i organitzatives

Proposta Fòrum

Accions relacionades



Objectiu

Preservar la qualitat de l'aire a l'àmbit d'estudi

Descripció

Segons la Direcció General de Qualitat Ambiental, l'àmbit territorial de l'Agenda 21 s'ubica en una zona amb alta capacitat i baixa vulnerabilitat respecte a la contaminació atmosfèrica. La capacitat indica quines àrees ofereixen unes condicions més favorables per a l'establiment de nous focus emissors. Per tant, capacitat alta indica un bon poder de dispersió del medi. Mentre que la vulnerabilitat fa referència a un baix risc d'exposició de la població i dels espais d'interès natural als contaminants atmosfèrics.

Des del Departament de Medi Ambient i Habitatge es controla l'Inventari d'emissions i fonts contaminants de Catalunya (EPER-CAT), en compliment de la Decisió de la Comissió Europea 2000/479/CE. La normativa estableix que tots aquells centres productius, explotacions ramaderes o activitats que estan incloses a l'Annex I de la Directiva 96/61/CE (IPPC) estan obligades a informar de les substàncies contaminants que emeten a l'atmosfera.

En aquest sentit, als municipis del sector nord de Salines-Bassegoda s'hi localitzen dues activitats incloses en l'Inventari d'emissions i fonts contaminants i de l'aire de Catalunya (European Pollution Emission Register, EPER-CAT), pel fet de superar el llindar d'algun contaminant de l'aire establert per la Decisió 2000/479/CE, d'acord amb la Directiva IPPC (Directiva 96/61/CE de Prevenció i Control Integrats de la Contaminació).

En concret es tracta d'una explotació de bestiar porcí a Navata, que emet 13.419 Kg/any d'amoniac, i d'una explotació avícola de més de 40.000 places d'aviram a Vilanant, la qual en les últimes dades del 2006, no va superar el valor llindar de 10.000 Kg/any d'amoniac.

Per tant, seria convenient preservar la capacitat i qualitat atmosfèrica de l'àmbit mitjançant ordenances municipals de regulació o protecció de l'ambient atmosfèric, o planificacions urbanístiques que poguessin restringir les activitats potencialment contaminants de l'atmosfera, aprofitant el fet que actualment ja n'hi ha dues que per la seva emissió d'amoniac anual es troben classificades en l'EPER-CAT.

Un ordenança de control o restricció de les activitats incloses en l'esmentat Annex I de la Directiva IPPC, o la limitació urbanística de la seva ubicació contribuirien a preservar la qualitat de l'aire i la qualitat de vida al territori.

Pel que fa a l'efecte del trànsit pel corredor d'infraestructures es creu necessari instar a la Dirección General de Carreteras del Ministerio de Fomento, al Departament de Política Territorial i Obres Públiques i a la Diputació de Girona, segons s'escaigui, per tal de que es restringeixi la velocitat en aquest tram atenant als problemes atmosfèrics que comporta pels fenòmens d'inversió tèrmica que eviten la dispersió atmosfèrica dels contaminants.

Grau de prioritat	Alta	Estat d'execució	Acció no iniciada
--------------------------	------	-------------------------	-------------------

Termini d'implantació	Curt (0 a 2 anys)	Període d'execució	Puntual
------------------------------	-------------------	---------------------------	---------

Cost inversió (€)	Organitzatiu i Tècnic
--------------------------	-----------------------

Fonts de finançament	CSB, AJ
-----------------------------	---------

Entitat responsable-promotor	AJ
-------------------------------------	----

Altres organismes implicats	DMAiH, DPTiOP, MF, DdG
------------------------------------	------------------------

Línia estratègica 4.OPTIMITZACIÓ DELS RECURSOS NATURALS I MINIMITZACIÓ D'IMPACTES

Programa 4.4.Control d'emissions atmosfèriques i acústiques

Acció 4.4.5.IMPULSAR LA INSTAL·LACIÓ DE LA XARXA DE GAS NATURAL I EL SEU ÚS EN SUBSTITUCIÓ DELS COMBUSTIBLES LÍQUIDS

Àmbit geogràfic	Municipi <input checked="" type="checkbox"/>	Agrupació municipis <input type="checkbox"/>		
Àmbit temàtic	Territori i medi ambient <input checked="" type="checkbox"/>	Econòmic <input type="checkbox"/>	Sociocultural <input checked="" type="checkbox"/>	Altres <input type="checkbox"/>
Tipus d'acció	Posada en marxa de nous serveis			
Proposta Fòrum	<input type="checkbox"/>			
Accions relacionades	4.3.4			

Objectiu

Millorar els serveis energètics i disminuir les emissions atmosfèriques

Descripció

Les fonts d'energia domèstica principals a l'àmbit d'estudi són el propà, el butà i el gas-oil. En comparació amb aquests, el gas natural emet molts menys gasos contaminants (SO₂, CO₂, NO_x i CH₄) per unitat d'energia produïda.

La instal·lació d'una xarxa de gas natural supramunicipal, en les àrees on sigui viable, permetria millorar la qualitat de vida de la població de l'àmbit d'estudi, dotant-la d'una energia més neta i reduint les emissions atmosfèriques contaminants.

Aquesta acció es pot desenvolupar de forma paulatina i els municipis es poden acollir al programa PLEGAC (Pla per a la Completa Extensió de la Gasificació de Catalunya), el qual subvenciona i potencia l'extensió o ampliació de les xarxes de gas existents o la instal·lació o ampliació de xarxes locals de gas canalitzat a partir de dipòsits centralitzats de gas líquid de petroli o de gas natural líquid.

La convocatòria per presentar-se al PLEGAC té una periodicitat anual i en funció del projecte presentat i la proporció entre inversió prevista i interès social, es pot subvencionar del 50% al 80% del cost.

Aquestes subvencions les atorga la Direcció General d'Energia i Mines i estan destinades únicament a les administracions locals. L'objecte d'aquestes subvencions és l'execució d'obres per dotar de subministrament de gas a indrets de l'àmbit rural de Catalunya les quals incideixin directament en la millora de la qualitat de vida dels seus habitants o en el desenvolupament dels sectors agrícol i ramader, industrial o de serveis.

Una altra possible font de finançament per a qualsevol millora de serveis tècnics és el PUOSC (Pla Únic d'Obres i Serveis de Catalunya) de la Direcció General de l'Administració local del Departament de Governació i Administracions Públiques, el qual planifica les subvencions i la cooperació econòmica en les inversions locals per a la realització de les obres i la prestació dels serveis de competència municipal segons el Decret 245/2007, de 6 de novembre, de convocatòria per a la formulació del Pla únic d'obres i serveis de Catalunya 2008-2012.

Tot i que el període per a presentar sol·licituds de subvenció per a actuacions urgents o d'emergència resta obert durant aquest quinquenni, cal estar atent al termini de presentació de sol·licituds, a les quals poden optar els municipis i, que s'obrirà l'any 2013.

Grau de prioritat	Mitjana	Estat d'execució	Acció no iniciada
Termini d'implantació	Llarg (6 a 10 anys)	Període d'execució	Puntual

Cost inversió (€)	Variable (del 50 al 80% subvencionat)		
Fonts de finançament	DGEiM, DGiAP		
Entitat responsable-promotor	CCSB, AJ		
Altres organismes implicats	DGEiM, DGiAP (PUOSC)		

Línia estratègica 5.FOMENT DE LES OPORTUNITATS LABORALS I DEL TEIXIT ECONÒMIC

Programa 5.1.Suport a les iniciatives empresarials i a les activitats emergents

Acció 5.1.1.DIFONDRE I POTENCIAR ELS SERVEIS DE PROMOCIÓ ECONÒMICA I LABORAL

Àmbit geogràfic	Municipi <input type="checkbox"/>	Agrupació municipis <input checked="" type="checkbox"/>		
Àmbit temàtic	Territori i medi ambient <input type="checkbox"/>	Econòmic <input checked="" type="checkbox"/>	Sociocultural <input type="checkbox"/>	Altres <input type="checkbox"/>
Tipus d'acció	Accions jurídiques i organitzatives			
Proposta Fòrum	<input checked="" type="checkbox"/>			
Accions relacionades	1.1.1			

Objectiu

Ampliar i difondre els serveis regionals en orientació i inserció laboral i en promoció econòmica

Descripció

Els 9 municipis de l'Agenda 21 disposen del Servei de Dinamització Econòmica del Consorci Salines-Bassegoda i també de l'Àrea de Dinamització Econòmica i Ocupacional del Consell Comarcal de l'Alt Empordà.

El servei del Consorci està adreçat a empreses i emprenedors del territori i ofereix:

- Orientació als emprenedors.
- Redacció de Plans de Viabilitat Econòmica.
- Estudis de finançament.
- Assistència en la tramitació d'ajuts europeus, estatals i locals.

I el servei del Consell Comarcal té les següents línies d'actuacions:

- Informació del mercat de treball: accés a diferents fonts d'informació telemàtica (modalitat de contractes laborals, guia laboral, noves professions i perfils laborals).
- Orientació professional: donar resposta a les persones que es troben a l'atur o desitgen millorar o consolidar la seva professió.
- Borsa de treball: mediació entre l'oferta i la demanda de treball per cobrir les necessitats de les empreses i les de la ciutadania que cerca feina.
- Club de la feina: accés al mercat de treball a través de diverses prestacions (cursos formatius, recursos sociolaborals, tècniques en la recerca de feina, accés a Internet).
- Xerrades i tallers als IES: informació als estudiants d'institut sobre les sortides laborals i els

recursos i mecanismes per a la recerca de feina.

- Programes d'igualtat d'oportunitats: (a) Igualtat en la diversitat adreçat als col·lectius de població immigrant, i (b) Ocupabilitat i conciliació per a la inserció laboral de les dones amb dificultats per compaginar l'accés al món laboral i la seva situació familiar.

En aquest context, l'acció concreta s'adreça a:

a) Reforçar el suport per a projectes de dinamització econòmica i empresarial: suport en assessorament, sol·licitud, gestió i desenvolupament de projectes, foment de la competitivitat, l'ocupació de qualitat, la conciliació laboral-familiar, etc.

En aquest sentit, i coincidint amb les aportacions realitzades en els diferents fòrums de participació ciutadana de l'Agenda 21, és clau el paper a realitzar pels Ajuntaments en 2 direccions:

- Orientar i facilitar els tràmits per a la implantació de noves activitats de revitalització econòmica dels municipis, per assegurar el suport i viabilitat a les noves iniciatives empresarials que sorgeixin.

- Informar i promoure les prestacions que ofereix el Consorci i el Consell Comarcal en l'àmbit d'orientació laboral i, sobretot, de promoció econòmica.

b) Portar a terme una campanya de divulgació dels serveis regionals -Consorci Salines Bassegoda i Consell Comarcal de l'Alt Empordà- a que pot optar la població local tant per millorar la seva situació laboral com per impulsar iniciatives empresarials.

Hi ha un gran desconeixement dels instruments que estan a disposició de les persones que desitgen emprendre un negoci en els municipis de l'Agenda 21 o, tant o més important, que tenen dificultat per mantenir-lo.

La campanya de divulgació és especialment oportuna en aquest moment de recessió econòmica i de nous recursos impulsats des del govern català a través del programa Eines contra la crisi, i també des del govern estatal a través del Plan español para el estímulo de la economía i el empleo. Les línies de suport del govern català per a les persones i les empreses són:

- Treball, formació i gestions.

- Creació d'empreses.

- Innovació i internacionalització.

- Finançament.

Grau de prioritat	Mitjana	Estat d'execució	Acció iniciada
--------------------------	---------	-------------------------	----------------

Termini d'implantació	Mig (3 a 5 anys)	Període d'execució	Continuat
------------------------------	------------------	---------------------------	-----------

Cost inversió (€)	Variable
--------------------------	----------

Fonts de finançament	CCAE, DT
-----------------------------	----------

Entitat responsable-promotor	CSB, CCAE
-------------------------------------	-----------

Altres organismes implicats	AJ, CIDEM - ACC10
------------------------------------	-------------------

Línia estratègica 5.FOMENT DE LES OPORTUNITATS LABORALS I DEL TEIXIT ECONÒMIC

Programa 5.1.Suport a les iniciatives empresarials i a les activitats emergents

Acció 5.1.2.GARANTIR I PROMOURE EL TELETREBALL EN EL PROPI MUNICIPI

Àmbit geogràfic	Municipi <input type="checkbox"/>	Agrupació municipis <input checked="" type="checkbox"/>			
Àmbit temàtic	Territori i medi ambient <input type="checkbox"/>	Econòmic <input checked="" type="checkbox"/>	Sociocultural <input type="checkbox"/>	Altres <input type="checkbox"/>	
Tipus d'acció	Altres				
Proposta Fòrum	<input checked="" type="checkbox"/>				
Accions relacionades	1.3.1				

Objectiu

Atraure noves formes d'ocupació que amb l'ús dels ordinadors i les telecomunicacions permeten canviar la geografia habitual del treball

Descripció

Viure i treballar en el mateix municipi és una possibilitat que ofereixen les activitats de teletreball, és a dir, aquelles vinculades amb la connexió a una xarxa de telecomunicacions durant la realització de la tasca professional o una part d'ella.

La borsa teletreball.net, promoguda per la Xarxa de Telecentres de Catalunya, informa sobre els avantatges empresarials i laborals del teletreball, i la contribució al reequilibri territorial, el fre al despoblament rural i la sostenibilitat ambiental (reducció de desplaçaments).

El perfil professional del teletreballador/a pertany a àmbits molt amplis i amb gran capacitat de creixement: administració; animació, lleure, turisme i restauració; artesanía, oficis i construcció; comercial; consultoria; disseny i imatge; formació i docència; gestió informació/dades; informàtica, internet i telecomunicacions; llengua i traducció; multimèdia; projectes; salut; i altres actuacions.

Per tant, es proposa que l'acció corresponent en garantir i promoure el teletreball en el municipi es concreti en:

1. Assegurar la connexió a una bona xarxa de telecomunicacions.
2. Impulsar una campanya supramunicipal de promoció del teletreball.
3. Estudiar incentius especials per mantenir i atraure població activa en el municipi.

Grau de prioritat Alta **Estat d'execució** Acció iniciada

Termini d'implantació Mig (3 a 5 anys) **Període d'execució** Continuat

Cost inversió (€) Variable

Fons de finançament CCAE, DT

Entitat responsable-promotor

Altres organismes implicats

AJ, CIDEM - ACC10

Línia estratègica 5.FOMENT DE LES OPORTUNITATS LABORALS I DEL TEIXIT ECONÒMIC

Programa 5.1.Suport a les iniciatives empresarials i a les activitats emergents

Acció 5.1.3.DESENVOLUPAR NOUS JACIMENTS D'OCUPACIÓ

Àmbit geogràfic	Municipi <input type="checkbox"/>	Agrupació municipis <input checked="" type="checkbox"/>			
Àmbit temàtic	Territori i medi ambient <input checked="" type="checkbox"/>	Econòmic <input checked="" type="checkbox"/>	Sociocultural <input type="checkbox"/>	Altres <input type="checkbox"/>	
Tipus d'acció	Posada en marxa de nous serveis				
Proposta Fòrum	<input checked="" type="checkbox"/>				
Accions relacionades					

Objectiu

Crear llocs de treball mancomunats amb activitats de forta projecció laboral i que responguin a necessitats socials urgents

Descripció

Els nous jaciments d'ocupació o àrees de mercat laboral en expansió -atès els canvis que registra la nostra societat- corresponen a necessitats i oportunitats en vida diària, qualitat de vida, cultura i oci, i protecció del medi ambient. Aquests nous jaciments estan essent impulsats, amb finançament del fons social europeu, a través del Servei d'Ocupació de Catalunya.

Els sectors d'actuació determinats per la Comissió de les Comunitats Europees corresponen a 4 grans apartats: serveis de la vida diària, serveis de millora del marc de vida, serveis culturals i del lleure i serveis de medi ambient i estan constituïts pels 18 àmbits d'actuació següents: "serveis a domicili, atenció a la infància, noves tecnologies de la informació i de la comunicació, ajuda a persones amb dificultats, serveis de mediació i assessorament en la resolució de conflictes, prevenció de riscos laborals, millora d'allotjaments, transports col·lectius locals, revalorització d'espais urbans, comerç de proximitat, gestió de l'energia, turisme, sector cultural, esports, gestió de residus, gestió de l'aigua, protecció i manteniment de zones naturals, reglamentació i control de la pol·lució i les instal·lacions corresponents".

Així doncs, pels municipis del sector nord Salines-Bassegoda, poden ser d'interès especial els següents àmbits d'actuació:

- Serveis a domicili: atenció socio sanitària a persones majors, ajudes burocràtiques, repartiment de menjars i mercaderies a domicili, acompanyament, serveis de neteja a domicili.

- Atenció a la infància: escoles bressol, atenció a infants amb dificultats.

- Noves tecnologies de la informació i de la comunicació: aplicacions telemàtiques, multimèdia oci/educatiu, comerç telemàtic, reserves teleserveis.

- Transports col·lectius: creació de noves formes d'organització del transport col·lectiu, associacions locals entre bus i taxi, acompanyament a persones amb dificultats.

- Turisme: rural, cultural, d'aventura, especialitzat (rutes i circuits), organització d'activitats i esdeveniments.
- Sector cultural: creació de centres culturals, difusió de la cultura.
- Gestió de l'aigua: neteja i manteniment de cursos fluvials.
- Protecció de la natura: gestió forestal.

El Decret 81/2005, de 3 de maig estableix les bases reguladores de les subvencions destinades als projectes de creació de llocs de treball en el marc dels nous jaciments d'ocupació. En base aquest decret, el Consorci Salines Bassegoda és l'ens més apropiat per portar a terme l'acció consistent en:

1. Analitzar els projectes territorials més convenients segons necessitats o interessos d'igual tipologia que comparteixin els municipis consorciats de l'Agenda 21.
2. Sospesar els tipus de projectes territorials (creació d'ocupació i estimulació de la demanda), la durada i la cobertura de la subvenció (de 5 anys a 18 mesos, del 90% al 50% dels salaris), i el perfil dels beneficiaris, en concret, les entitats locals i les entitats dependents o vinculades a aquestes.
3. Realitzar els tràmits de sol·licitud de projectes vinculats als nous jaciments d'ocupació segons les consideracions dels punts precedents.
4. Tutelar la gestió dels projectes d'ocupació concedits.

Grau de prioritat	Alta	Estat d'execució	Acció no iniciada
Termini d'implantació	Mig (3 a 5 anys)	Període d'execució	Continuat (5 anys subvencionat)
Cost inversió (€)	Variable		
Fons de finançament	SOC (UE), CSB		
Entitat responsable-promotor	CSB		
Altres organismes implicats	COCING, FOEG, PIMEC, AOLECG (CCOO, UGT i UdG)		

Línia estratègica 5.FOMENT DE LES OPORTUNITATS LABORALS I DEL TEIXIT ECONÒMIC

Programa 5.2. Modernització i adaptació de l'activitat agrària i forestal

Acció 5.2.1.FACILITAR LA PROJECCIÓ ECONÒMICA, SOCIAL I AMBIENTAL DE LES EXPLOTACIONS AGROFORESTALS

Àmbit geogràfic	Municipi <input type="checkbox"/>	Agrupació municipis <input checked="" type="checkbox"/>			
Àmbit temàtic	Territori i medi ambient <input checked="" type="checkbox"/>	Econòmic <input checked="" type="checkbox"/>	Sociocultural <input checked="" type="checkbox"/>	Altres <input type="checkbox"/>	
Tipus d'acció	Altres				
Proposta Fòrum	<input type="checkbox"/>				
Accions relacionades	2.1.1, 2.1.2, 3.1.1				

Objectiu

Impulsar el manteniment i aprofitament de les explotacions forestals, i promoure la competitivitat i multifuncionalitat de les explotacions agràries

Descripció

D'una banda, estrènyer les relacions entre propietaris privats del territori els centres que poden aportar una visió de futur en clau de reptes i oportunitats per a la viabilitat de les finques forestals:

- el Consorci Forestal de Catalunya, establert a Santa Coloma de Farners,
- l'Institut Català del Suro, amb seu a Palafrugell, i
- l'Associació d'Empresaris Surers de Catalunya (Aecork), amb la mateixa seu.

En concret, l'associació i l'institut del suro són els màxims referents per a la recuperació i dinamització del sector surer en l'àmbit de la producció, la transformació i la comercialització a partir de les diferents línies d'actuació a tenir present:

1. Foment i control de qualitat.
2. Potenciació de l'activitat R+D.
3. Formació.
4. Promoció del sector surer.

Els municipis de les Salines-Bassegoda, que a principis del segle XX eren capdavanters en l'activitat surera, actualment només hi resta un taller familiar a Agullana i, en aquest sentit, estan especialment necessitats de compartir iniciatives i visió estratègica dins el marc de l'associació i l'institut surer.

D'altra banda, convindrà fer seguiment dels nous instruments per a la viabilitat de les explotacions agràries i, en especial, del contracte global d'explotació, aplicable a tot

Catalunya des de l'any 2007. El contracte global d'explotació (CGE) és la insígnia del Programa de desenvolupament rural 2007-2013 però està condicionat als recursos humans i pressupostaris que s'hi destinaran, a la qualitat de les diagnosi de cada explotació, a la campanya d'informació i de formació, al tipus de beneficiari del contracte i la seva durada, i al repte de poder incentivar la pagesia a introduir canvis.

Més recentment, la Subdirecció General d'Innovació Rural ha creat un espai d'instruments per a la recerca, innovació i emprenedoria del sector agroalimentari entre els quals hi destaca el programa Innovació al sector agroalimentari 2009 basat en 4 eixos d'actuació:

1. Assessorament.
2. Formació de joves.
3. Emprenedoria.
4. Nous instruments d'innovació.

Grau de prioritat	Mitjana	Estat d'execució	Acció iniciada
Termini d'implantació	Mig (3 a 5 anys)	Període d'execució	Continuat
Cost inversió (€)	Organitzatiu i/o tècnic		
Fonts de finançament	DAR (UE)		
Entitat responsable-promotor	CSB, DAR		
Altres organismes implicats	CFC, AECORK, ICS, CAPG, sindicats de pagesos, cooperatives agràries		

Línia estratègica 5.FOMENT DE LES OPORTUNITATS LABORALS I DEL TEIXIT ECONÒMIC

Programa 5.2. Modernització i adaptació de l'activitat agrària i forestal

Acció 5.2.2.POTENCIAR EL COOPERATIVISME PER A LA REVALORITZACIÓ DELS PRODUCTES AGROFORESTALS

Àmbit geogràfic	Municipi <input type="checkbox"/>	Agrupació municipis <input checked="" type="checkbox"/>			
Àmbit temàtic	Territori i medi ambient <input type="checkbox"/>	Econòmic <input checked="" type="checkbox"/>	Sociocultural <input type="checkbox"/>	Altres <input type="checkbox"/>	
Tipus d'acció	Altres				
Proposta Fòrum	<input type="checkbox"/>				
Accions relacionades	5.2.1				

Objectiu

Desenvolupar el cooperativisme per a la qualitat, la innovació i la rendibilitat dels productes agraris i forestals

Descripció

Potenciar la cooperativa com a iniciativa empresarial local, vinculada al territori i als gestors de les explotacions agroforestals, que desenvolupa estratègies de transformació i comercialització dels productes amb especial capacitat per:

- Maximitzar el benefici per a les produccions dels socis productors.
- Donar garanties de qualitat, traçabilitat, seguretat alimentària i mesures mediambientals dels productes i els processos productius. Impulsar marques de qualitat i d'origen.
- Vincular-se amb els centres d'investigació i tecnologia capaços de transferir R+D+I ajustada a les necessitats productives i de transformació.
- Prospeccionar la comercialització dels productes dins el context de la globalització dels mercats. Millor posicionament dels productes i més oportunitats d'expansió.

S'ha de plantejar una agenda de consultes, reunions i debats amb els agents implicats per a l'intercanvi d'impressions i informació sobre les possibilitats de potenciació del cooperativisme en la regió. Per a la realització d'aquesta acció es pot comptar amb el possible suport i assessorament d'AraCoop (www.aracoop.coop) constituïda per l'Institut per a la Promoció i Formació Cooperatives del Departament de Treball de la Generalitat, la Confederació de Cooperatives de Catalunya i la Federació de Cooperatives de Treball.

Cal destacar que iniciatives recents com el molí d'oli l'Or de l'Albera, situat al terme d'Agullana, entren en aquesta direcció d'unir esforços entre els emprenedors del territori amb l'objectiu de donar viabilitat a nous projectes de valorització dels productes de la terra, de producció familiar i amb qualitat distintiva, com és el cas del procés de transformació de les olives d'Agullana, Darnius, Boadella i les Escaules i altres municipis veïns.

Grau de prioritat Mitjana **Estat d'execució** Acció no iniciada

Termini d'implantació Llarg (6 a 10 anys) **Període d'execució** Continuat

Cost inversió (€) Organitzatiu i/o tècnic

Fonts de finançament CSB

Entitat responsable-promotor CSB

Altres organismes implicats DAR, sindicats de pagesos, cooperatives, centres de formació i innovació, AraCoop SCCL

Línia estratègica 5.FOMENT DE LES OPORTUNITATS LABORALS I DEL TEIXIT ECONÒMIC

Programa 5.2. Modernització i adaptació de l'activitat agrària i forestal

Acció 5.2.3.PROPORCIONAR AJUT I VIABILITAT A LA PRODUCCIÓ AGROALIMENTÀRIA NATURAL I ECOLÒGICA

Àmbit geogràfic	Municipi <input type="checkbox"/>	Agrupació municipis <input checked="" type="checkbox"/>			
Àmbit temàtic	Territori i medi ambient <input checked="" type="checkbox"/>	Econòmic <input checked="" type="checkbox"/>	Sociocultural <input type="checkbox"/>	Altres <input type="checkbox"/>	
Tipus d'acció	Projectes de divulgació i promoció				
Proposta Fòrum	<input type="checkbox"/>				
Accions relacionades					

Objectiu

Donar suport i assessorament a les iniciatives d'agricultura i ramaderia ecològica i a la comercialització dels productes locals

Descripció

La producció agroalimentària ecològica és un sistema de producció encaminat a l'obtenció d'aliments d'elevada qualitat nutritiva i organolèptica mitjançant l'aplicació de mètodes productius sostenibles i respectuosos amb el medi ambient i l'entorn rural.

Des de la creació del Consell Català de la Producció Agrària Ecològica (CCPAE), a l'any 1994, la superfície certificada en producció ecològica s'ha multiplicat per deu i el nombre d'empreses relacionades amb l'obtenció d'aliments ecològics ho ha fet per cinc. Amb tot, el creixement de les produccions ecològiques catalanes no ha anat acompanyat d'un creixement equivalent en el consum intern, i les taxes de creixement tampoc no han estat equiparables a les que s'han produït en altres zones del nostre entorn.

En aquest context, d'una banda, es proposa informar de les determinacions del Pla d'Acció per a l'alimentació i l'agricultura ecològiques, previst per abans de l'estiu de 2008, i que ha d'assenyalar les actuacions per aconseguir l'increment de les produccions i del consum dels productes agraris i alimentaris ecològics a Catalunya.

De l'altra banda, també s'ha de fer difusió dels nous recursos que disposa el Programa de Desenvolupament Rural 2007-2013 pel sector ecològic en agricultura i ramaderia. I, en concret, dels ajuts agroambientals a l'agricultura i ramaderia ecològica que consisteixen en una subvenció directament aplicable a la compensació de les pèrdues de renda i costos addicionals per al compliment dels compromisos que l'aplicació del sistema de producció ecològica.

Al respecte es pot consultar l'Ordre AAR/247/2007, de 4 de juliol, per la qual s'aproven les bases reguladores dels ajuts a les pràctiques agroambientals, el foment de la ramaderia ecològica, les indemnitzacions compensatòries i la utilització dels serveis d'assessorament per part dels agricultors, mitjançant la modalitat del contracte global d'explotació.

Grau de prioritat Mitjana **Estat d'execució** Acció no iniciada

Termini d'implantació Llarg (6 a 10 anys) **Període d'execució** Continuat

Cost inversió (€) Organitzatiu i/o tècnic

Fonts de finançament DAR (UE)

Entitat responsable-promotor CSB

Altres organismes implicats DAR, CCPAE, sindicats de pagesos

Línia estratègica 5.FOMENT DE LES OPORTUNITATS LABORALS I DEL TEIXIT ECONÒMIC

Programa 5.3.Promoció turística i impuls del patrimoni natural i cultural

Acció 5.3.1.COORDINAR LES INICIATIVES PÚBLIQUES I PRIVADES EN LA PROMOCIÓ TURÍSTICA DEL TERRITORI

Àmbit geogràfic	Municipi <input type="checkbox"/>	Agrupació municipis <input checked="" type="checkbox"/>			
Àmbit temàtic	Territori i medi ambient <input type="checkbox"/>	Econòmic <input checked="" type="checkbox"/>	Sociocultural <input type="checkbox"/>	Altres <input type="checkbox"/>	
Tipus d'acció	Accions jurídiques i organitzatives				
Proposta Fòrum	<input type="checkbox"/>				
Accions relacionades					

Objectiu

Reforçar o establir canals de comunicació i cooperació entre les diverses iniciatives públiques i privades de promoció turística regional

Descripció

Els municipis del sector nord Salines-Bassegoda disposen de diversos mecanismes per a la promoció turística de la regió públics i també privats. En concret, i atenent al radi d'influència més pròxim, els ens promotors i els tipus d'iniciativa d'interès supramunicipal són:

- Oficina de Turisme de l'Ajuntament de Maçanet de Cabrenys.
- Àrea de Desenvolupament Turístic del Consorci Salines Bassegoda.
- Àrea de Turisme del Consell Comarcal de l'Alt Empordà.
- Associació Alt Empordà Turisme de diferents administracions i empresaris de la comarca.
- Patronat de Turisme Costa Brava - Pirineu de Girona de la Diputació de Girona.

Aquests organismes del sector públic i mixte, en el cas de l'associació i el patronat, hi ha establerta entre tots ells relacions diferents de dependència, representativitat i col·laboració.

En aquest context, l'acció proposada gira entorn als canals de comunicació i cooperació entre totes les iniciatives de promoció turística, creant els canals que no s'hagin establert i sobretot millorant-los en el seu conjunt.

En última instància, el guany qualitatiu d'una col·laboració activa i global s'ha de veure reflectit en els mitjans de promoció turística que cada iniciativa disposa, com és el cas comú dels espais de comunicació virtual. Aquest guany qualitatiu va des d'oferir enllaços a les pàgines web de tots els altres organismes promotors a, i molt important, garantir l'accés actualitzat i complet a un inventari de tots els equipaments i activitats locals que poden tenir una dimensió turística.

En aquest sentit, el Consorci Salines Bassegoda és l'ens més indicat per vetllar per aquesta

cooperació entre les diferents iniciatives que promouen l'activitat turística del territori, sobretot per assegurar una efectivitat i visió de conjunt en la promoció de les activitats especialment de turisme actiu i cultural.

Grau de prioritat	Mitjana	Estat d'execució	Acció iniciada
Termini d'implantació	Mig (3 a 5 anys)	Període d'execució	Continuat

Cost inversió (€)	Organitzatiu i/o tècnic
Fonts de finançament	CSB i organismes implicats
Entitat responsable-promotor	CSB
Altres organismes implicats	AJ Maçanet, CCAE, DdG, AEET

Línia estratègica 5.FOMENT DE LES OPORTUNITATS LABORALS I DEL TEIXIT ECONÒMIC

Programa 5.3.Promoció turística i impuls del patrimoni natural i cultural

Acció 5.3.2.POTENCIAR L'OFERTA I LA COMPLEMENTARIETAT D'ACTIVITATS DE TURISME ACTIU I CULTURAL

Àmbit geogràfic	Municipi <input type="checkbox"/>	Agrupació municipis <input checked="" type="checkbox"/>		
Àmbit temàtic	Territori i medi ambient <input type="checkbox"/>	Econòmic <input checked="" type="checkbox"/>	Sociocultural <input type="checkbox"/>	Altres <input type="checkbox"/>
Tipus d'acció	Projectes executius			
Proposta Fòrum	<input checked="" type="checkbox"/>			
Accions relacionades	3.2.2			

Objectiu

Aprofitar les sinèrgies i oportunitats en la valorització turística de patrimoni natural i cultural

Descripció

Els municipis del sector nord Salines-Bassegoda poden compartir estratègies comunes en matèria de turisme a partir dels reptes particulars que cadascú sostingui, principalment:

- Procurar per una major autocontenció laboral.
- Diversificar l'activitat econòmica.
- Ampliar l'oferta en turisme de qualitat, actiu i cultural.
- Combatre l'estacionalitat de la demanda.

En aquest sentit els municipis de l'Agenda 21 podran emprendre les següents accions:

1. Donar continuïtat en l'aposta de turisme actiu que té el territori i que de manera especial desenvolupa el Consorci Salines Bassegoda.
2. Impulsar més i millor oferta de turisme cultural en el territori que no es circumscriuin únicament en les modalitats de fires i gastronomia, amb noves iniciatives que tinguin un component diferenciador com és el cas del festival Marçart o la trobada la Muga Caula.
3. Relacionat amb el punt anterior, prospectar les possibilitats de turisme cultural vinculat a escenificacions (històriques, costumistes, etc), visites i rutes guiades, música, dansa i altres d'expressió contemporània o tradicional. Per exemple, la iniciativa de visites de turisme industrial impulsat pel Museu de la Tècnica de l'Empordà podria tenir una segona edició dedicada a l'activitat preindustrial del territori relacionada amb l'aprofitament forestal i hidràulic de les Salines Bassegoda.
4. Potenciar paquets turístics que combinin l'allotjament amb activitats diverses (actiu i cultural) i adequades a diferents perfils de turistes (escolar, gent gran, esportistes).

5. Promoure activitats conjuntes entre els municipis de l'Agenda 21 que vagin en la direcció comentada, com és el cas del mercat transfronterer impulsat per l'Ajuntament de la Vajol, a proposta sorgida en el primer fòrum de participació ciutadana.

6. Incentivar i donar suport a les iniciatives privades perquè apostin per crear nova oferta en productes, paquets turístics o allotjament.

7. Implicar a totes les entitats públiques i privades que tenen per objectiu la promoció del turisme en el territori, sota coordinació del Consorci Salines Bassegoda, des de l'Oficina de Turisme de Maçanet de Cabrenys fins al Patronat de Turisme de la Diputació.

8. Estudiar les possibilitats que pot obrir la línia d'actuació "Ajuts per millorar els serveis turístics" del programa Viure al Poble impulsat pel Departament de Governació a través de fons comunitaris (DOGC de 21.4.2009).

Grau de prioritat	Alta	Estat d'execució	Acció iniciada
Termini d'implantació	Mig (3 a 5 anys)	Període d'execució	Continuat

Cost inversió (€)	Variable
Fonts de finançament	CSB, CCAE, DdG, DEIF, DGiAP
Entitat responsable-promotor	CSB
Altres organismes implicats	Sector privat

Línia estratègica 6.MILLORA DE LA QUALITAT DE VIDA I PROMOCIÓ DE LA COHESIÓ SOCIAL I DEL MOVIMENT SOCIOCULTURAL

Programa 6.1.Proximitat de l'escola i formació ambiental

Acció 6.1.1.REFORÇAR L'EDUCACIÓ AMBIENTAL EN EL PROGRAMA CURRICULAR DELS CENTRES ESCOLARS

Àmbit geogràfic	Municipi <input type="checkbox"/>	Agrupació municipis <input checked="" type="checkbox"/>	Agullana, Albanyà, Boadella i les Escaules, Darnius, Maçanet de Cabrenys, Navata, La Vajol i Vilanant	
Àmbit temàtic	Territori i medi ambient <input checked="" type="checkbox"/>	Econòmic <input type="checkbox"/>	Sociocultural <input checked="" type="checkbox"/>	Altres <input type="checkbox"/>
Tipus d'acció	Projectes de divulgació i promoció			
Proposta Fòrum	<input type="checkbox"/>			
Accions relacionades	6.1.2			

Objectiu

Crear estímuls, orientar i reforçar el compromís de la comunitat educativa amb la sostenibilitat i promoure el seu significat com a nou valor a les escoles i al municipi

Descripció

La inclusió de l'educació per a la sostenibilitat en el disseny curricular necessita definir estratègies pedagògiques a l'aula i al centre, amb l'objectiu de promoure accions i perpetuar actituds de sensibilització ciutadana per a la millora i l'atenció continuada en l'evolució del medi ambient.

Pràcticament tots els centres de l'àmbit d'estudi estan integrats en programes d'educació ambiental o bé realitzen campanyes temàtiques de recollida selectiva de residus, de descoberta de l'entorn natural, d'horta ecològica, etc.

En aquest sentit el CEIP Santa Cecília – ZER Les Salines (Boadella i les Escaules), CEIP Les Salines – ZER Les Salines (Maçanet de Cabrenys) i el CEIP Castell Cabrera – ZER Les Salines (La Vajol) estan Integrades al Programa de Recollida selectiva de paper (Repaper) del Consell Comarcal de l'Alt Empordà.

Tanmateix cal continuar col·laborant amb les entitats d'educació ambiental més pròximes. L'Aula de Natura de Salines-Bassegoda, juntament amb altres entitats de la comarca de l'Alt Empordà com La Rufa, la Granja escola el Molí Nou de Calabuig, la Granja escola la Perdiu, la Gorgònia, l'escola dels Estanys, l'Associació d'amics del Parc Natural dels Aiguamolls de l'Empordà i els Amics de les tortuga de l'Albera, són associacions que contribueixen, en general a tota la comarca, a l'educació ambiental escolar mitjançant tallers pràctics i sortides especialitzades, contribuint també a la conscienciació dels pares, a la divulgació científica i a la coneixença del patrimoni natural per part de la població resident.

Per tant, cal continuar plantejant opcions que poden ajudar a iniciar i consolidar el desenvolupament dels projectes d'educació ambiental en els centres escolars com:

- Reforçar la tècnica del medi ambient amb la implantació d'hàbits diaris als alumnes (recollida selectiva, estalvi energètic i d'aigua, etc).

- Promoure el desenvolupament de l'Agenda Escolar en el marc de l'Agenda Local. És un

compromís dels centres educatius per treballar conjuntament amb els ajuntaments pel desenvolupament sostenible i la qualitat del centre i el seu entorn natural i urbà. Aquests treballs s'integrarien en els projectes curriculars i educatius dels centres. Per iniciar aquest procés haurien de concretar-se trobades d'assessorament, guia i formació del professorat, perquè garanteixin el rendiment d'aquest projecte d'educació, participació i implicació social.

- Valorar l'adhesió del municipi a la Xarxa de Ciutats i Pobles cap a la Sostenibilitat, un marc català de debat i reflexió per avançar cap a un desenvolupament sostenible. Això permetrà que les escoles disposin de les agendes escolars que lliura la Diputació de Barcelona. L'Agenda es planteja com una eina didàctica per introduir els estudiants en el nou marc internacional de sostenibilitat i els nous conceptes de desenvolupament sostenible. Es tracta d'un recurs pedagògic que inclou activitats i continguts d'educació ambiental, juntament amb experiències locals i altra informació en aquest àmbit. Enguany se n'han distribuït 100.000 a més de 100 municipis de la Xarxa de Ciutats i Pobles cap a la Sostenibilitat. Al seu web s'hi poden trobar molts recursos pedagògics de temàtica ambiental.

- Explorar i adaptar altres iniciatives educatives per a la sostenibilitat del territori (programes d'educació ambiental a les escoles impulsats des dels consells comarcals o les diputacions, projecte "Edumet", etc.)

- Contacte permanent de les escoles amb les novetats en la recerca científica sobre l'acció estratègica i la pràctica docent en l'educació per a la sostenibilitat. Prendre atenció a les conclusions del simposi "Ciutat.edu" que es va celebrar l'any 2006 a Barcelona, el qual va recollir les reflexions i conclusions dels professionals en l'educació sobre el seu futur i la seva incidència en l'àmbit local.

En conclusió, estendre la política ambiental a les escoles, de manera que no només sigui un objectiu sinó un mitjà cap a la gestió ambiental sistemàtica, amb accions sostingudes, marges de planificació i voluntat de millora continuada.

El conjunt d'aquesta acció s'hauria d'entendre com una proposta educativa molt més àmplia, que sobrepassi l'àmbit escolar i reconegui la societat i el municipi com els responsables en la provisió de coneixements, valors i actituds a les persones. Aquests principis encaixen en els fonaments de la "Associació Internacional de Ciutats Educadores". Es defineix ciutat educadora com aquella que confereix una prioritat absoluta a la inversió cultural i a la formació permanent de la seva població.

Aquesta associació és una plataforma internacional d'impulsió de projectes integradors de participació cívica i enfortiment democràtic a través de l'educació permanent, que vol ajudar a preparar la societat cap a la cohesió, la igualtat d'oportunitats i els reptes personals i col·lectius.

El seu objectiu és construir ciutats/municipis educadors, que conformin una ciutadania participativa i siguin objecte d'una educació permanent des del significat pedagògic de la mateixa planificació urbanística, la cultura, l'escola, la salut i l'esport.

Grau de prioritat	Mitjana	Estat d'execució	Acció iniciada
--------------------------	---------	-------------------------	----------------

Termini d'implantació	Curt (0 a 2 anys)	Període d'execució	Continuat
------------------------------	-------------------	---------------------------	-----------

Cost inversió (€)	Organitzatiu i/o tècnic
--------------------------	-------------------------

Fons de finançament	DdG, CCAE, DE
----------------------------	---------------

Entitat responsable-promotor	CE, AJ, DE
-------------------------------------	------------

Altres organismes implicats	DMAiH, DdG, DE i CCAE
------------------------------------	-----------------------

Línia estratègica 6.MILLORA DE LA QUALITAT DE VIDA I PROMOCIÓ DE LA COHESIÓ SOCIAL I DEL MOVIMENT SOCIOCULTURAL

Programa 6.1.Proximitat de l'escola i formació ambiental

Acció 6.1.2.AFAVORIR L'EDUCACIÓ EN EL LLEURE MUNICIPAL I SUPRAMUNICIPAL I COL-LABORAR AMB ELS CENTRES D'EDUCACIÓ AMBIENTAL PROPERS

Àmbit geogràfic	Municipi <input type="checkbox"/>	Agrupació municipis <input checked="" type="checkbox"/>			
Àmbit temàtic	Territori i medi ambient <input type="checkbox"/>	Econòmic <input type="checkbox"/>	Sociocultural <input checked="" type="checkbox"/>	Altres <input type="checkbox"/>	
Tipus d'acció	Millora de serveis				
Proposta Fòrum	<input type="checkbox"/>				
Accions relacionades	6.4.3				

Objectiu

Potenciar la tradició associativa i el teixit social per donar suport al treball educatiu i de socialització dels centres escolars en el temps lliure

Descripció

L'educació en el lleure, també anomenada educació no formal, és tota aquella intervenció educativa en situació de temps lliure i fora de l'ensenyament reglat i de l'àmbit familiar. La seva funció educativa és la transmissió de valors, tot contribuint a l'educació integral dels infants i els joves, utilitzant els recursos que ofereixen les activitats pròpies del temps d'esbarjo.

L'objectiu fonamental de l'educació en el lleure és ajudar al creixement, a l'autonomia personal i a la participació social de cada infant/jove. Habitualment, la desenvolupen centres d'esplai i agrupaments escoltes, molts d'ells federats en grans moviments, que realitzen les activitats, majoritàriament, durant els caps de setmana i també, durant els períodes de vacances escolars.

La majoria de les activitats que desenvolupen els esplais i/o casals municipals fomenten entre les persones participants els valors democràtics, el civisme, el procés d'identitat nacional, la solidaritat, el respecte i la protecció del medi ambient, la convivència, la interculturalitat, les actituds i els hàbits saludables, el consum responsable, etc.

Per altra banda, aquest tipus d'associacions impliquen als joves per a actuar com a educadors voluntaris dels infants. Aquests/es voluntaris/àries contribueixen amb la seva feina a enriquir el teixit associatiu i prenen un compromís educatiu amb infants i adolescents, que també els beneficia i aporta valors a ells mateixos.

Seria convenient que els ajuntaments de l'àmbit d'estudi i també des del Consorci Salines-Bassegoda es potenciés aquest tipus d'associacionisme (esplais, escoltes, federacions, camps de treball) i activitats en el lleure per a dinamitzar i vincular la població jove dels municipis.

Altrament, a tots els municipis de l'àmbit, a excepció d'Albanyà, Darnius, La Vajol i Vilanant s'organitzen casals d'estiu, colònies o campaments des de l'ajuntament, en col·laboració amb les principals entitats d'educació ambiental o cases de colònies.

Aquests centres i entitats d'educació ambiental també organitzen crèdits de síntesis i unitats didàctiques, destinades a alumnes d'educació primària, secundària i batxillerat que no necessàriament resideixen a l'àmbit d'estudi. Des del consistori cal potenciar aquestes activitats atès que divulguen i projecten a fora de l'àmbit els valors del territori de Salines-Bassegoda.

Seria interessant estudiar la viabilitat que aquests centres o entitats d'educació ambiental ubicades a l'àmbit planifiquessin accions, activitats, creessin espais, etc. de forma conjunta i en col·laboració.

La regulació de les activitats i entitats d'educació en el lleure és competència de la Subdirecció General de Juventut (Departament d'Acció Social i Ciutadania), les quals s'han d'acollir a la següent normativa marc de regulació:

- Decret Activitats de lleure: el nou Decret 137/2003 fa alguns canvis en la regulació de les activitats d'educació en el lleure en les quals participen menors de 18 anys.
- Notificació d'activitats juvenils: aquesta notificació s'ha de presentar a la Secretaria General de Joventut seguint la normativa del Decret 137/2000.
- Decret d'Activitats Físico-esportives: el Decret 56/2003 regula les activitats físicoesportives en el medi natural.
- Decret de mesures forestals: cal aplicar en els campaments el que estipula el Decret 64/1995 de mesures de prevenció d'incendis forestals.
- Decret de piscines: el Decret 165/2001 és la última modificació de la regulació de piscines, i encara són vigents els Decrets 95/2000 i 177/2000.

Grau de prioritat	Mitjana	Estat d'execució	Acció en curs
--------------------------	---------	-------------------------	---------------

Termini d'implantació	Mig (3 a 5 anys)	Període d'execució	Continuat
------------------------------	------------------	---------------------------	-----------

Cost inversió (€)	Variable
--------------------------	----------

Fonts de finançament	CSB, AJ, SGJ, DASiC, sector privat
-----------------------------	------------------------------------

Entitat responsable-promotor	CSB, AJ
-------------------------------------	---------

Altres organismes implicats	CCAE, DdG, SGJ, DASiC
------------------------------------	-----------------------

Línia estratègica 6.MILLORA DE LA QUALITAT DE VIDA I PROMOCIÓ DE LA COHESIÓ SOCIAL I DEL MOVIMENT SOCIOCULTURAL

Programa 6.1.Proximitat de l'escola i formació ambiental

Acció 6.1.3.POTENCIAR I DIVULGAR CURSOS EDUCATIUS DE FORMACIÓ NO REGLADA MUNICIPALS I SUPRAMUNICIPALS

Àmbit geogràfic	Municipi <input type="checkbox"/>	Agrupació municipis <input checked="" type="checkbox"/>		
Àmbit temàtic	Territori i medi ambient <input type="checkbox"/>	Econòmic <input type="checkbox"/>	Sociocultural <input checked="" type="checkbox"/>	Altres <input type="checkbox"/>
Tipus d'acció	Posada en marxa de nous serveis			
Proposta Fòrum	<input type="checkbox"/>			
Accions relacionades	1.3.1, 6.4.3			

Objectiu

Crear un servei coordinat de gestió i organització d'un programa educatiu no reglat que s'adapti a les necessitats i interessos formatius de tots els col·lectius de la societat

Descripció

La necessitat de formació permanent per a les persones adultes caldria relacionar-la amb els alts índexs de població activa que no disposa del graduat escolar, i també amb les mancances que hi ha de formació permanent a l'empresa, la baixa capacitat d'innovació i les poques oportunitats que tenen els treballadors per accedir a una millor formació i qualificació professional.

En aquest sentit, des del Departament d'Educació, s'estan debatent les bases per a la futura Llei d'Educació de Catalunya, que ha de garantir el dret a la formació bàsica, a la preparació professional, a les oportunitats educatives per a les millores laborals, i a l'enriquiment personal. S'aposta per un sistema educatiu no reglat més flexible, obert i adequat a les necessitats i expectatives dels diversos col·lectius de la societat.

Un dels fonaments de la sostenibilitat social és la igualtat d'oportunitats sense exclusions en la formació continuada de les persones, l'augment del nivell d'instrucció de la població (formació personal, preparació ocupacional i acadèmica, aprenentatge d'idiomes, informàtica, música, etc.) i l'enfortiment de les relacions socials.

El servei proposat en aquesta acció és una contribució a la millora del desenvolupament social dels pobles del sector nord de Salines-Bassegoda, una proposta per a la coordinació i programació conjunta d'activitats formatives itinerants i supramunicipals, que siguin obertes a tota la seva població, i siguin organitzades alternativament per a tot el territori. D'aquesta manera, es crea un servei comú que permetrà el repartiment dels costos econòmics (personal docent, promoció, aules, etc.) i dels beneficis socials (diversificació de l'oferta formativa) que derivin de la proposta.

Aquest servei itinerant crearà un programa de cursos i tallers per a la formació personal, la preparació ocupacional i acadèmica, l'aprenentatge d'idiomes, xerrades d'àmbits temàtics específics, activitats d'oci i el reciclatge i el perfeccionament en diferents àmbits del coneixement pel conjunt de la població de l'àmbit d'estudi.

En aquest context, el servei desenvoluparia ordenadament les següents accions:

- Sondeig popular de les necessitats formatives i les preferències temàtiques de tots els col·lectius socials dels municipis del sector nord de Salines-Bassegoda. Actualment només el municipi de Navata organitza cursos de formació no reglada.
- Definició d'un programa formatiu comú, ampli, divers, adaptat a les necessitats de la gent, i ajustat a les disponibilitats horàries de cada col·lectiu.
- Planificació d'un calendari anual de cursos formatius i proposta dels llocs de celebració que impliquin a tots els municipis.
- Cerca d'ajuts i subvencions per a l'organització dels cursos formatius, procedents dels mateixos ajuntaments i del Departament d'Educació.
- Planificació d'una campanya activa de promoció del programa anual.
- Recerca de fórmules per a la mobilitat de les persones que volen assistir a cursos i activitats de municipis veïns, i no tenen mitjans per desplaçar-se.

La proposta ampliarà i diversificarà el programa formatiu existent i iniciarà aquesta pràctica educativa als municipis on actualment no s'hi duu a terme cap tipus de formació.

Grau de prioritat	Mitjana	Estat d'execució	Acció no iniciada
--------------------------	---------	-------------------------	-------------------

Termini d'implantació	Mig (3 a 5 anys)	Període d'execució	Continuat
------------------------------	------------------	---------------------------	-----------

Cost inversió (€)	Variable
--------------------------	----------

Fonts de finançament	DE, CCAE, CSB, AJ
-----------------------------	-------------------

Entitat responsable-promotor	CSB, AJ
-------------------------------------	---------

Altres organismes implicats	SP
------------------------------------	----

Línia estratègica 6.MILLORA DE LA QUALITAT DE VIDA I PROMOCIÓ DE LA COHESIÓ SOCIAL I DEL MOVIMENT SOCIOCULTURAL

Programa 6.1.Proximitat de l'escola i formació ambiental

Acció 6.1.4.VALIDAR LA DISPONIBILITAT TÈCNICA, HUMANA I D'ESP AIS, I EXPLORAR NOUS SERVEIS COMPLEMENTARIS AL CENTRE EDUCATIU MUNICIPAL

Àmbit geogràfic	Municipi <input checked="" type="checkbox"/>	Agrupació municipis <input type="checkbox"/>		
Àmbit temàtic	Territori i medi ambient <input type="checkbox"/>	Econòmic <input type="checkbox"/>	Sociocultural <input checked="" type="checkbox"/>	Altres <input type="checkbox"/>
Tipus d'acció	Millora de serveis			
Proposta Fòrum	<input type="checkbox"/>			
Accions relacionades	6.4.4			

Objectiu

Revisar la suficiència tècnica i humana dels centres educatius, i ampliar els serveis d'atenció als alumnes i els recursos tecnològics per a la millora del mètode i el nivell d'aprenentatge

Descripció

La fluïdesa generalitzada de les relacions entre l'ajuntament i els centres escolars és una base fonamental per garantir l'evolució eficient de l'activitat educativa, i alhora per enfortir la seva integració en la dinàmica social del municipi.

La complicitat de l'escola amb el consistori i l'administració educativa permetrà resoldre les deficiències tècniques i de recursos humans dels centres (manca d'espais escolars i equips informàtics, insuficiència de personal docent,...), i també aprofitar les oportunitats d'adaptar el conjunt dels centres a les noves tecnologies, que serviran per introduir noves i innovadores propostes didàctiques a la trama educativa.

En aquest marc de treball, es recomana consolidar i integrar la utilització de les TIC (Tecnologies de la Informació i la Comunicació) dins el programa curricular de tots els centres educatius, amb l'objectiu d'impulsar la participació de les escoles en diferents projectes telemàtics, intervenir en programes educatius cooperats, utilitzar internet i programes informàtics per part dels alumnes com a eines bàsiques de recerca, d'aprenentatge escolar, de comunicació en campus virtuals amb altres centres, i d'exposició dels seus coneixements.

Un dels objectius, doncs, ha de ser procurar l'ús de les TIC amb l'objectiu de facilitar l'evolució de les escoles a la societat de la informació. En aquesta línia, cal estar atents als esforços i als ajuts del Departament d'Educació en matèria educativa per a millorar la infraestructura i el suport tècnic als centres escolars, i la formació del professorat en aquest camp dins l'àmbit docent.

En un altre sentit, seria bo ofertar un servei d'acollida matinal dels alumnes en els centres d'educació infantil i primària, que podria ser organitzat per l'AMPA, amb l'objectiu de facilitar la conciliació de l'horari familiar amb l'escolar, i reforçar la integració dels components educatius, socialitzadors i lúdics en el procés educatiu de l'escola. Aquest servei, procura desenvolupar activitats d'oci, habilitar espais d'estudi,... que serveixin per fomentar el companyerisme, la creativitat, la comunicació i el treball escolar.

El Departament d'Educació té previst augmentar anualment les dotacions econòmiques per ajudar als serveis d'acolliment matinal dels CEIP catalans.

Concretament, algunes de les millores en recursos humans i equipaments que s'han recollit de les aportacions directes del personal docent són:

Al CEIP Mont-Roig de Darnius seria necessari millorar els equipaments informàtics i la connexió a Internet, obtenir més aparells de fotografia i vídeo, projectors a totes les aules i un servei de manteniment informàtic.

També seria necessari millorar l'espai dedicat a l'educació física, a l'educació musical, al menjador i caldria adequar un aula com a sala de mestres, especialment adreçada als mestres itinerants.

Tanmateix, es considera que el nombre de mestres és suficient i proporcional a la capacitat d'acollida d'alumnes.

D'altra banda, es proposa la creació d'una pàgina web com a mitjà d'educació, comunicació, informació i participació, obert al conjunt de la comunitat educativa i social, que podria ser interessant per facilitar l'organització i la comunicació (ex: penjant horaris lectius, comunicacions als pares, revista virtual del centre, etc)

Grau de prioritat	Mitjana	Estat d'execució	Acció en curs
--------------------------	---------	-------------------------	---------------

Termini d'implantació	Mig (3 a 5 anys)	Període d'execució	Continuat
------------------------------	------------------	---------------------------	-----------

Cost inversió (€)	Variable
--------------------------	----------

Fonts de finançament	DE, AJ, CCAE
-----------------------------	--------------

Entitat responsable-promotor	CE, AJ
-------------------------------------	--------

Altres organismes implicats	DE
------------------------------------	----

Línia estratègica 6.MILLORA DE LA QUALITAT DE VIDA I PROMOCIÓ DE LA COHESIÓ SOCIAL I DEL MOVIMENT SOCIOCULTURAL

Programa 6.2.Mecanismes per a l'accés a l'habitatge

Acció 6.2.1.CENSAR ELS HABITATGES BUITS APTES PER ARRIBAR A SER OCUPATS

Àmbit geogràfic	Municipi <input type="checkbox"/>	Agrupació municipis <input type="checkbox"/>		
Àmbit temàtic	Territori i medi ambient <input type="checkbox"/>	Econòmic <input checked="" type="checkbox"/>	Sociocultural <input checked="" type="checkbox"/>	Altres <input type="checkbox"/>
Tipus d'acció	Estudis tècnics			
Proposta Fòrum	<input type="checkbox"/>			
Accions relacionades				

Objectiu

Diagnosticar el parc d'habitatges actual per conèixer les possibilitats d'afegir els habitatges vacants al mercat, i contribuir a un urbanisme social i ambientalment sostenible

Descripció

Les polítiques municipals en relació a l'accés a l'habitatge haurien d'activar l'habitatge desocupat i mobilitzar el règim de lloguer.

La caracterització del parc d'habitatges buits és una base pel coneixement de la reserva d'habitatges vacants susceptibles a ser ocupats, que podrien ser objecte de polítiques socials per facilitar el seu accés des dels col·lectius amb més vulnerabilitat econòmica (joves, població amb rendes baixes, gent gran,...), i d'aquesta manera contribuir a augmentar els habitatges disponibles renunciant a la activitat constructiva. D'altra banda, el diagnòstic i el control de la qualitat dels edificis i de les masies, garantiria la conservació del parc d'habitatges existent als municipis.

Aquest inventari hauria de contemplar bàsicament la següent informació:

- la quantitat real d'habitatge buit (en bones i males condicions d'habitabilitat),
- característiques generals dels habitatges buits (localització dins el terme municipal, superfície, instal·lacions existents, estat de conservació,...),
- motius pels quals l'habitatge es troba buit, i
- predisposició dels propietaris per llogar o vendre l'habitatge buit.

De la Llei 18/2007, de 28 de desembre, del dret de l'habitatge se'n deriven una sèrie d'actuacions i compromisos del Departament de Medi Ambient i Habitatge per millorar i solventar la manca d'habitatge disponible i l'accés a l'habitatge, que l'ajuntament hauria de difondre:

1. Pels propietaris que vulguin llogar un habitatge:

- Cobertura sobre el cobrament de rendes i la reparació de desperfectes amb el programa Avalloguer (més informació al Decret 171/2008, de 26 d'agost, pel qual es modifica el Decret 54/2008, d'11 de març, pel qual s'estableix un règim de cobertures de cobrament de les rendes arrendatícies dels contractes de lloguer d'habitatges i s'estableix la seva entrada en vigor).

- Cedir-los a l'Administració Pública perquè els gestioni en règim de lloguer, sota dues possibilitats:

a) posar-lo a disposició de la Xarxa de Mediació per al Lloguer Social, o de les borses joves d'habitatge, amb l'objectiu d'incrementar i millorar el parc d'habitatges de lloguer a Catalunya a preus assequibles. La mediació que ofereixen les borses municipals o comarcals consisteix a oferir des del sector públic: assegurances gratuïtes de caució i de multirisc, subvencions a fons perdut, en el cas d'haver de fer obres de rehabilitació o de posada a punt i seguiment de la vida del contracte per vetllar per la bona convivència.

b) mitjançant el Programa de cessió d'habitatges desocupats. S'assegura a la persona propietària una renda mensual durant cinc anys i el retorn de l'habitatge en bon estat. El Programa de cessió d'habitatges vol donar facilitats als propietaris de pisos desocupats perquè els posin al mercat de lloguer, reduir les despeses en les obres de rehabilitació i assegurar la possibilitat d'obtenir un rendiment pel patrimoni inactiu. En el cas d'habitatges amb necessitat d'obres, l'Administració es compromet a ajudar a fer les obres de rehabilitació i a retornar l'habitatge en condicions d'habitabilitat.

2. Pels propietaris que vulguin rehabilitar un habitatge. Els ajuts de l'administració per a la rehabilitació d'habitatges consisteixen en finançar les obres de rehabilitació en edificis d'ús residencial i en habitatges individuals, mitjançant:

- Subvencions a fons perdut d'un percentatge del cost de les obres

- Préstecs protegits

3. Per les persones amb ingressos baixos o moderats que volen llogar un habitatge. L'administració ofereix un sistema de prestacions per al pagament del lloguer per a persones i les unitats de convivència residents a Catalunya amb ingressos baixos o moderats.

Grau de prioritat	Alta	Estat d'execució	Acció no iniciada
--------------------------	------	-------------------------	-------------------

Termini d'implantació	Curt (0 a 2 anys)	Període d'execució	Continuat
------------------------------	-------------------	---------------------------	-----------

Cost inversió (€)	Cost tècnic
--------------------------	-------------

Fonts de finançament	AJ i DMAIH
-----------------------------	------------

Entitat responsable-promotor	AJ
-------------------------------------	----

Altres organismes implicats	DMAIH
------------------------------------	-------

Línia estratègica 6.MILLORA DE LA QUALITAT DE VIDA I PROMOCIÓ DE LA COHESIÓ SOCIAL I DEL MOVIMENT SOCIOCULTURAL

Programa 6.2.Mecanismes per a l'accés a l'habitatge

Acció 6.2.2.VETLLAR PER LA PROMOCIÓ D'HABITATGES AMB PROTECCIÓ OFICIAL

Àmbit geogràfic	Municipi <input type="checkbox"/>	Agrupació municipis <input type="checkbox"/>		
Àmbit temàtic	Territori i medi ambient <input type="checkbox"/>	Econòmic <input checked="" type="checkbox"/>	Sociocultural <input checked="" type="checkbox"/>	Altres <input type="checkbox"/>
Tipus d'acció	Posada en marxa de nous serveis			
Proposta Fòrum	<input type="checkbox"/>			
Accions relacionades				

Objectiu

Assegurar un habitatge digne i adequat per a tots els ciutadans

Descripció

Segons la Llei 18/2007, de 28 de desembre, del dret de l'habitatge, es poden promoure habitatges amb protecció oficial, amb ajuts públics o sense, mitjançant la construcció, la rehabilitació, el canvi d'ús, l'adquisició, la constitució de drets reals o la concessió administrativa sobre béns immobles destinats a habitatge. Es pot fer autopromoció d'habitatges amb protecció oficial a instància dels propietaris, que obtenen ajuts o finançament qualificat per a construir un habitatge o per a rehabilitar la residència habitual i permanent. Poden ésser promotors d'habitatges amb protecció oficial les persones físiques o jurídiques, públiques o privades, amb ànim de lucre o sense.

En aquest sentit, cal tenir en compte el que s'estableix al Decret Llei 1/2007, de 16 octubre, de mesures urgents en matèria urbanística, en el seu article 9 referent a les Reserves de sòl per a habitatges de protecció pública, es modifiquen diversos apartats del Decret Llei 1/2005, de 26 de juliol, pel qual s'aprova el Text refós de la Llei d'urbanisme. D'aquesta manera es defineix que els plans d'ordenació urbanística municipal i llurs modificacions i revisions han de reservar per a la construcció d'habitatges de protecció pública, com a mínim, el sòl corresponent al 30% del sostre que es qualifiqui per a l'ús residencial de nova implantació, tant en sòl urbà com en sòl urbanitzable, del qual un 20% s'ha de destinar a habitatges amb protecció oficial de règim general i de règim especial i un 10% a habitatges amb protecció oficial de preu concertat. Els municipis que no tenen un pla d'ordenació urbanística municipal o un programa d'actuació urbanística municipal adaptats a les determinacions del Decret Llei 1/2005, també han de complir aquestes reserves.

En tots cas, són els mateixos ajuntaments que han de fer un estudi previ de la demanda potencial d'aquest tipus habitatges i de si es compleixen els líndars marcats per la Generalitat.

Grau de prioritat	Mitjana	Estat d'execució	Acció no iniciada
-------------------	---------	------------------	-------------------

Termini d'implantació	Mig (3 a 5 anys)	Període d'execució	Continuat
-----------------------	------------------	--------------------	-----------

Cost inversió (€)	Variable
-------------------	----------

Fonts de finançament	AJ, DMAiH i SP
Entitat responsable-promotor	AJ
Altres organismes implicats	AJ i DMAiH

Línia estratègica 6.MILLORA DE LA QUALITAT DE VIDA I PROMOCIÓ DE LA COHESIÓ SOCIAL I DEL MOVIMENT SOCIOCULTURAL

Programa 6.3.Garanties i adequació de les prestacions sanitàries i d'assistència social

Acció 6.3.1.VALORAR LA SUFICIÈNCIA DE LES INSTAL·LACIONS I/O HORARI D'ATENCIÓ AL CONSULTORI

Àmbit geogràfic	Municipi <input checked="" type="checkbox"/>	Agrupació municipis <input type="checkbox"/>		
Àmbit temàtic	Territori i medi ambient <input type="checkbox"/>	Econòmic <input type="checkbox"/>	Sociocultural <input checked="" type="checkbox"/>	Altres <input type="checkbox"/>
Tipus d'acció	Millora de serveis			
Proposta Fòrum	<input checked="" type="checkbox"/>			
Accions relacionades				

Objectiu

Reforçar el model d'atenció mèdica primària

Descripció

L'atenció primària de la salut és el primer nivell d'accés de la societat a l'assistència sanitària. Els consultoris mèdics locals són els centres que acullen aquest servei primari. La millora de les relacions més locals entre el sistema sanitari i la població és una garantia per a la qualitat del servei, la seguretat i la confiança dels pacients, i la repercussió positiva en el funcionament de la xarxa d'atenció sanitària catalana.

L'acció proposada respon a la necessitat de reforçar el servei mèdic més proper a les persones, i de millorar l'accessibilitat de la gent gran amb problemes de mobilitat als serveis sanitaris. Aquesta demanda s'ha d'integrar als plans de revisió del servei d'atenció sanitari que periòdicament realitza el Departament de Salut de la Generalitat de Catalunya.

D'aquesta manera caldria considerar les següents propostes específiques:

1. Revisar l'horari d'atenció mèdica, adaptat el màxim possible a les disponibilitats horàries de la població, tant l'escolar com la treballadora i de la tercera edat, i dimensionar fidelment el servei a les previsions de creixement demogràfic derivat del desenvolupament urbanístic. En aquest aspecte cal tenir en compte la població de segona residència no donada d'alta i que en pot fer ús de l'atenció primària, la qual no es considera a l'hora de planificar els serveis i els recursos sanitaris segons nivell de població.
2. Validar permanentment la suficiència de les capacitats assistencials dels centres d'atenció primària (equipaments, serveis i personal mèdic), especialment en èpoques de vacances.
3. Vetllar per un seguiment del servei d'ambulància en casos d'emergència, a fi de detectar el nombre anual i les causes d'anomalies en el temps d'espera i, consegüentment, procedir en les mesures correctores oportunes.
4. Augmentar les capacitats informàtiques i modernitzar les bases de dades per a l'entrada d'informació i la consulta i gestió dels expedients.

5. Reforçar la coordinació actual entre els consultoris locals de la mateixa Àrea Bàsica de Salut per garantir el servei d'assistència primària fora del seu municipi, sense haver de desplaçar-se fins al CAP de referència i pressionar més el seu volum de visites.

Grau de prioritat	Mitjana	Estat d'execució	Acció no iniciada
--------------------------	---------	-------------------------	-------------------

Termini d'implantació	Curt (0 a 2 anys)	Període d'execució	Continuat
------------------------------	-------------------	---------------------------	-----------

Cost inversió (€)	Cost organitzatiu i/o tècnic
--------------------------	------------------------------

Fonts de finançament	DS
-----------------------------	----

Entitat responsable-promotor	AJ, DS
-------------------------------------	--------

Altres organismes implicats	
------------------------------------	--

Línia estratègica 6.MILLORA DE LA QUALITAT DE VIDA I PROMOCIÓ DE LA COHESIÓ SOCIAL I DEL MOVIMENT SOCIOCULTURAL

Programa 6.3.Garanties i adequació de les prestacions sanitàries i d'assistència social

Acció 6.3.2.REFORÇAR ELS RECURSOS HUMANS I ELS SERVEIS D'ATENCIÓ SOCIAL

Àmbit geogràfic Municipi
Agrupació municipis

Àmbit temàtic Territori i medi ambient Econòmic Sociocultural Altres

Tipus d'acció Millora de serveis

Proposta Fòrum

Accions relacionades

Objectiu

Garantir les prestacions socials per a la millora de la qualitat i les condicions de vida de la gent gran i de les persones dependents

Descripció

El sistema de l'assistència social desenvolupa activitats generals de prevenció, atenció i promoció social, amb l'objectiu de garantir la participació i els beneficis de la vida social del conjunt de la població.

Per assolir aquest escenari social, és imprescindible revisar les possibilitats tècniques i la suficiència humana dels serveis assistencials, així com la seva capacitat d'adaptació a les necessitats socials canviants, d'acord amb la realitat i l'evolució de les noves perspectives sociodemogràfiques. Els efectes de les dinàmiques migratòries i de l'envelliment de la població reclamen una atenció especial.

En aquest context de noves demandes socials, creixents i diversificades, es necessita dimensionar els serveis d'atenció social a les necessitats reals de la població. Per millorar la seva cobertura assistencial caldria engegar les següents mesures:

- Ampliar proporcionalment els efectius humans a les demandes assistencials (augmentar especialment les plantilles de treballadors familiars i treballadors socials) que garanteixi el desenvolupament d'un servei d'atenció social pròxim, atent i de qualitat,
- Reforçar els programes assistencials de necessitat creixent (atenció a la gent gran, suport a l'atenció domiciliària, protocols de detecció i tractament de la violència domèstica, integració dels immigrants, prevenció i atenció de la marginació social, assistència a la infància i a l'adolescència,...), aprofitant les iniciatives europees de creació de jaciments d'ocupació en l'àmbit de l'assistència social, molt útil per ampliar els recursos humans en un sector de primera necessitat social avui i a curt termini,
- La projecció d'una població envellida requereix augmentar els serveis d'atenció a les persones en situació de dependència, i preparar els cuidadors i l'entorn familiar a l'assistència dels malalts sense autonomia personal,

- Ampliar el servei de teleassistència, i

- Augmentar les capacitats informàtiques dels serveis socials de la comarca i modernitzar les bases de dades per a l'entrada d'informació i la consulta i gestió dels expedients.

Per poder dur a terme aquestes actuacions es fa necessària la difusió del servei.

Grau de prioritat	Alta	Estat d'execució	Acció no iniciada
Termini d'implantació	Curt (0 a 2 anys)	Període d'execució	

Cost inversió (€)	Variable
Fonts de finançament	CCAE
Entitat responsable-promotor	AJ, CCAE
Altres organismes implicats	CSB

Línia estratègica 6.MILLORA DE LA QUALITAT DE VIDA I PROMOCIÓ DE LA COHESIÓ SOCIAL I DEL MOVIMENT SOCIOCULTURAL

Programa 6.3.Garanties i adequació de les prestacions sanitàries i d'assistència social

Acció 6.3.3.CONSIDERAR L'OFERTA DE SERVEIS SOCIALS MANCOMUNATS

Àmbit geogràfic Municipi
Agrupació municipis

Àmbit temàtic Territori i medi ambient Econòmic Sociocultural Altres

Tipus d'acció Millora de serveis

Proposta Fòrum

Accions relacionades

Objectiu

Prospectar els serveis sociosanitaris sota criteris d'integració, racionalització, optimització i ampliació dels recursos i serveis actualment existents

Descripció

Les polítiques socials dels municipis de les Salines-Bassegoda han de poder atendre a les necessitats creixents i comunes d'assistència sociosanitària per a la gent gran, que deriven dels efectes de l'envelliment de la seva població.

Per aquesta raó és imprescindible oferir una resposta eficaç i de qualitat a les necessitats procedents de la població més gran que requereix cada cop més d'una atenció continuada.

Per augmentar l'autonomia funcional en l'àmbit sociosanitari i garantir la proximitat dels familiars als pacients, seria convenient estudiar la possibilitat d'assumir col·lectivament la instal·lació d'un o més equipaments, ja siguin públics o privats, d'atenció social (centre de dia i residencial); i emplaçar-los en terrenys públics municipals reservats per a equipaments d'ús col·lectiu.

Cal doncs, un augment de les capacitats d'adaptació constant del territori a les necessitats de les persones grans i de tots els col·lectius amb dificultats físiques i psíquiques, amb la voluntat de garantir la seva seguretat, autonomia personal i participació.

En aquest sentit, i un cop estigui en funcionament el centre de dia d'Agullana serà el moment apropiat per valorar el nou context d'oferta i demanda d'assistència social.

Grau de prioritat Alta **Estat d'execució** Acció no iniciada

Termini d'implantació Mig (3 a 5 anys) **Període d'execució** Continuat

Cost inversió (€) Variable

Fons de finançament AJ, CCAE, DS

Entitat responsable-promotor AJ, CSB

Línia estratègica 6.MILLORA DE LA QUALITAT DE VIDA I PROMOCIÓ DE LA COHESIÓ SOCIAL I DEL MOVIMENT SOCIOCULTURAL

Programa 6.3.Garanties i adequació de les prestacions sanitàries i d'assistència social

Acció 6.3.4.POTENCIAR ELS SERVEIS DE POLICIA PRÒXIMA I PREVENTIVA, I MILLORAR LA RAPIDESA I EFICÀCIA DE LES ACTUACIONS

Àmbit geogràfic Municipi
Agrupació municipis

Àmbit temàtic Territori i medi ambient Econòmic Sociocultural Altres

Tipus d'acció Millora de serveis

Proposta Fòrum

Accions relacionades

Objectiu

Incrementar la qualitat de la tasca policial amb la millora del servei dels itineraris de proximitat rural

Descripció

Amb el desplegament dels Mossos d'Esquadra, els requeriments urgents i els serveis qualificats de no productius -relacionats sobretot amb les funcions de policia judicial- absorbeixen temps i recursos que limiten els mecanismes de prevenció i de proximitat.

En aquest sentit, les visites policials efectuades pel servei dels itineraris de proximitat rural són limitades als municipis de les Salines-Bassegoda, fet que contribueix a incrementar la sensació d'in seguretat ciutadana.

Per aquest motiu, es proposa als ajuntaments que, de manera conjunta, avaluin els possibles dèficits actuals dels itineraris de proximitat i en cas que es determini la necessitat de potenciar aquest servei paral·lel al patrullatge ordinari, es trametrà la sol·licitud pertinent al cap de l'Àrea Bàsica Policial i el de la Regió Policial perquè així en tinguin constància i puguin procedir en el moment i en la mesura que sigui possible.

Sobretot caldrà incidir en la coordinació d'esforços segons les necessitats específiques del territori.

Grau de prioritat Alta **Estat d'execució** Acció no iniciada

Termini d'implantació Curt (0 a 2 anys) **Període d'execució** Continuat

Cost inversió (€) Sense valoració econòmica

Fonts de finançament

Entitat responsable-promotor AJ, DI

Altres organismes implicats CSB

Línia estratègica 6.MILLORA DE LA QUALITAT DE VIDA I PROMOCIÓ DE LA COHESIÓ SOCIAL I DEL MOVIMENT SOCIOCULTURAL

Programa 6.4.Dinamització de les activitats socioculturals i del moviment associatiu

Acció 6.4.1.CREAR UNA BORSA D'ACTIVITATS CULTURALS INTERMUNICIPAL

Àmbit geogràfic	Municipi <input type="checkbox"/>	Agrupació municipis <input checked="" type="checkbox"/>		
Àmbit temàtic	Territori i medi ambient <input type="checkbox"/>	Econòmic <input type="checkbox"/>	Sociocultural <input checked="" type="checkbox"/>	Altres <input type="checkbox"/>
Tipus d'acció	Posada en marxa de nous serveis			
Proposta Fòrum	<input type="checkbox"/>			
Accions relacionades	1.1.1			

Objectiu

Disposar d'un canal de comunicació i cooperació supramunicipal sobre l'oferta i la demanda en programació cultural

Descripció

Els municipis de l'Agenda 21 i, en extensió, el Consorci Salines Bassegoda, no disposa de cap canal permanent de cooperació entre les administracions locals per a l'intercanvi d'informació i l'ajut mutu: sobre activitats culturals que puguin ser itinerants en el territori, sobre les activitats o cursos de formació no reglada en curs, sobre la possible organització i coordinació conjunta d'activitats i calendari, sobre les subvencions i ajuts que es poden acollir, etc.

Davant aquesta mancança, l'acció de crear una borsa d'activitats culturals per al conjunt del territori dels municipis de l'Agenda 21 i del Consorci, inspirada en les borses de treball, és concebuda de la següent manera:

- La borsa es podria gestionar des del web del Consorci Salines Bassegoda.
- Els webs dels ajuntaments disposaran d'un vincle de connexió amb la borsa.
- La borsa estarà oberta a qualsevol oferta o demanda, sigui pública o privada, i sigui dins o fora de l'àmbit d'estudi.
- El Consorci disposarà del contacte en matèria cultural de cada ajuntament (nom, telèfon, adreça electrònica) per a finalitats de suport i complement a la borsa.
- El Consorci promourà i vetllarà per l'èxit de la iniciativa propiciant especialment l'oferta d'activitats de pressupost assequible i/o d'organització supramunicipal.

Per tant, la borsa d'activitats ha de ser un instrument perquè flueixi la informació i la cooperació sobre la demanda i l'oferta d'activitats culturals des de l'òptica de:

- Optimitzar els recursos i la coordinació en la programació sociocultural del municipis.
- Incrementar la freqüència, diversitat i qualitat de les activitats programades.

Grau de prioritat	Mitjana	Estat d'execució	Acció no iniciada
Termini d'implantació	Mig (3 a 5 anys)	Període d'execució	Continuat
Cost inversió (€)	Organitzatiu i/o tècnic		
Fonts de finançament	CSB, AJ		
Entitat responsable-promotor	AJ, CSB		
Altres organismes implicats	DCiMC, Entitats i associacions locals		

Línia estratègica 6.MILLORA DE LA QUALITAT DE VIDA I PROMOCIÓ DE LA COHESIÓ SOCIAL I DEL MOVIMENT SOCIOCULTURAL

Programa 6.4.Dinamització de les activitats socioculturals i del moviment associatiu

Acció 6.4.2.PROMOURE EL MECENATGE SOCIOCULTURAL ENTRE LES EMPRESES ESTABLERTES AL TERRITORI

Àmbit geogràfic Municipi
Agrupació municipis

Àmbit temàtic Territori i medi ambient Econòmic Sociocultural Altres

Tipus d'acció Projectes i campanyes d'implicació d'agents econòmics i socials

Proposta Fòrum

Accions relacionades

Objectiu

Potenciar la implicació de les empreses establertes a l'àmbit d'estudi en el finançament de les activitats socials, culturals i ambientals que reverteixin en el territori.

Descripció

Els municipis de l'Agenda 21, a iniciativa individual o preferiblement conjunta, poden iniciar una estratègia per vincular l'objectiu amb el màxim nombre d'empreses que exerceixen la seva activitat econòmica en el territori.

La iniciativa ha de permetre:

- Aconseguir una injecció econòmica per a la programació cultural dels municipis.
- Estimular la creació cultural i projecció de les associacions i entitats del territori.
- Reconèixer la vinculació i compromís de les empreses en el territori.

El mecenatge de les empreses a l'àmbit territorial està concebut per activitats i celebracions conjuntes o itinerants de caire social, cultural i ambiental. Es planteja un mecenatge que contribueixi en la dinamització sociocultural de la població i que sigui un mitjà publicitari de les empreses a escala regional.

El mecenatge territorial de les empreses no hauria de desvincular-se del mecenatge local, restringit al municipi però d'igual vàlua per a la viabilitat d'activitats organitzades dins i per al municipi.

Grau de prioritat	Mitjana	Estat d'execució	Acció iniciada
Termini d'implantació	Mig (3 a 5 anys)	Període d'execució	2-3 anys /Continuat

Cost inversió (€) Variable

Fonts de finançament AJ, CSB, SP

Entitat responsable-promotor AJ, CSB

Línia estratègica 6.MILLORA DE LA QUALITAT DE VIDA I PROMOCIÓ DE LA COHESIÓ SOCIAL I DEL MOVIMENT SOCIOCULTURAL

Programa 6.4.Dinamització de les activitats socioculturals i del moviment associatiu

Acció 6.4.3.MOBILITZAR LA CIUTADANIA I L'ASSOCIACIONISME EN L'OFERTA D'ACTIVITATS SOCIOCULTURALS

Àmbit geogràfic	Municipi <input type="checkbox"/>	Agrupació municipis <input checked="" type="checkbox"/>		
Àmbit temàtic	Territori i medi ambient <input type="checkbox"/>	Econòmic <input type="checkbox"/>	Sociocultural <input checked="" type="checkbox"/>	Altres <input type="checkbox"/>
Tipus d'acció	Projectes i campanyes d'implicació d'agents econòmics i socials			
Proposta Fòrum	<input type="checkbox"/>			
Accions relacionades	6.1.2			

Objectiu

Implicar activament la població del municipi amb l'objectiu de potenciar les activitats socioculturals programades al llarg de l'any.

Descripció

L'acció a desenvolupar obre diferents possibilitats adreçades a dinamitzar el moviment associatiu local i, consecutivament, afavorir que sorgeixin noves idees i projectes gestats i portats a terme per persones del municipi, en benefici d'una major freqüència i diversitat de les activitats socioculturals.

Aconseguir incidir més en aquest benefici col·lectiu, amb la cooperació de la pròpia gent del municipi, pot plantejar-se a partir de les següents opcions:

- Establir contacte amb persones residents en el municipi (de primera o segona residència) que per la seva professió, afició o recursos són capaces d'impulsar una activitat sociocultural concreta, ja sigui individualment o promovent l'associacionisme, ja sigui puntual o periòdica.
- Crear un concurs d'idees o un fòrum obert a la participació de la gent del municipi amb inquietuds culturals perquè generin propostes per a la programació lúdica i cultural del municipi o de l'àmbit d'estudi.
- Iniciar una campanya de promoció de l'associacionisme local, premiant de manera singular les entitats culturals que es comprometin a organitzar un esdeveniment dirigit a la població del municipi.
- Estudiar les oportunitats i estímuls que pot generar el Consorci Salines Bassegoda a l'hora de garantir, per exemple, una divulgació regional de les activitats locals o que aquestes esdevinguin itinerants.

La recent associació Soca-rrel d'Agullana -sorgida en el marc del primer fòrum de participació ciutadana- és una clara mostra del dinamisme que es pot aconseguir propiciant la trobada de persones amb inquietuds similars i que poden transcendir a l'interès general de la població.

Grau de prioritat	Mitjana	Estat d'execució	Acció iniciada
--------------------------	---------	-------------------------	----------------

Termini d'implantació Mig (3 a 5 anys) **Període d'execució** 2 anys

Cost inversió (€) Organitzatiu i/o tècnic

Fonts de finançament AJ, DdG

Entitat responsable-promotor AJ

Altres organismes implicats Entitats i associacions locals
Agents socials i econòmics

Línia estratègica 6.MILLORA DE LA QUALITAT DE VIDA I PROMOCIÓ DE LA COHESIÓ SOCIAL I DEL MOVIMENT SOCIOCULTURAL

Programa 6.4.Dinamització de les activitats socioculturals i del moviment associatiu

Acció 6.4.4.OPTIMITZAR L'APROFITAMENT DELS EQUIPAMENTS CULTURALS, ESPORTIUS I DE LLEURE

Àmbit geogràfic	Municipi <input type="checkbox"/>	Agrupació municipis <input checked="" type="checkbox"/>		
Àmbit temàtic	Territori i medi ambient <input type="checkbox"/>	Econòmic <input type="checkbox"/>	Sociocultural <input checked="" type="checkbox"/>	Altres <input type="checkbox"/>
Tipus d'acció	Projectes de planificació i gestió			
Proposta Fòrum	<input checked="" type="checkbox"/>			
Accions relacionades	6.1.4			

Objectiu

Optimitzar la planificació, racionalització i gestió dels equipaments culturals, esportius i de lleure, a nivell municipal i supramunicipal.

Descripció

Atenent a criteris de qualitat de vida i de cohesió social i territorial, els ajuntaments del sector nord Salines Bassegoda podrien optimitzar algunes de les seves instal·lacions municipals i els seus equipaments, impulsant un pla d'equipaments local i regional en matèria cultural, esportiva i de lleure que tingui per objectius bàsics:

- Identificar, descriure i mapificar tipològicament la situació actual i l'ús actual dels equipaments.
- Analitzar la realitat actual de cada municipi i el seu entorn territorial més immediat, establint estàndards i paràmetres per detectar deficiències a la xarxa actual d'equipaments o bé equipaments sense ús o infrautilitzats.
- Identificar variables de futur partint de la situació actual, de l'evolució de les pràctiques socials, de les necessitats objectives detectades i de les expectatives.
- Definir criteris i àrees de millora per a la presa de decisions en el planejament futur d'equipaments.
- Planejar diferents escenaris de futur.
- Estudiar la viabilitat d'usar de forma mancomunada els equipaments dels municipis de l'àmbit d'estudi.

Com aportació dels fòrums de participació ciutadana, l'ús per a la població en general dels equipaments dels centres educatius dels municipis és una de les actuacions específiques a estudiar i impulsar.

Grau de prioritat	Mitjana	Estat d'execució	Acció no iniciada
Termini d'implantació	Mig (3 a 5 anys)	Període d'execució	2-3 anys

Cost inversió (€)	Organizatiu i/o tècnic
Fons de finançament	CSB, AJ
Entitat responsable-promotor	CSB, AJ
Altres organismes implicats	DCiMC, Entitats i associacions locals

5. Annexos

Annexos relatius a les Bases per a l'establiment de les Agendes 21 Locals (capítol 2):

- La Carta d'Aalborg
- La Carta de Lisboa
- La Declaració de Calvià
- La Declaració de Manresa
- La Declaració de Hannover
- La Declaració de Johannesburg
- La Declaració de Mataró
- La Declaració de Vilafranca
- La Declaració de Girona

La Carta d'Aalborg

(tal com fou aprovada pels participants a la Conferència Europea sobre Ciutats i Viles Sostenibles a Aalborg, Dinamarca, el 27 de maig de 1994)

Part 1

Declaració de consens: Ciutats i Viles Europees cap a la Sostenibilitat

1.1 El paper de les ciutats i viles europees

Nosaltres, ciutats i viles europees, signants d'aquesta carta, declarem que en el decurs de la història, les nostres ciutats han existit dins d'imperis, estats nació, i règims diversos i els han sobreviscut com a centres de vida social, sustentadores de les nostres economies, i guardianes de la cultura, el patrimoni i la i estats. Les ciutats han estat els centres de la indústria, les arts, el comerç, l'educació i el tradició. Juntament amb les famílies i els barris, les ciutats han estat els elements bàsics de les nostres societats govern.

Entenem que el nostre actual estil de vida urbà, en particular els nostres models de divisió del treball i de les funcions, l'ús de la terra, el transport, la producció industrial, l'agricultura, el consum i les activitats de lleure i, per tant, el nostre nivell de vida, ens fan essencialment responsables de molts problemes ambientals als quals s'enfronta la humanitat. Això és particularment rellevant si tenim en compte que el 80% de la població d'Europa viu en àrees urbanes.

Hem après que els nivells actuals de consum de recursos als països industrialitzats no es poden aconseguir per a tota la població que hi viu actualment, i encara menys per a les generacions futures, sense destruir els béns naturals.

Estem convençuts que la vida humana sostenible en aquest planeta no es pot aconseguir sense comunitats locals sostenibles. El govern local és proper al lloc on es perceben els problemes ambientals i el més proper als ciutadans i comparteix responsabilitats amb els governs a tots els nivells per al benestar de la humanitat i la natura. Per tant, les ciutats i viles són peces clau en el procés de canviar els estils de vida, de producció, de consum i de models espacials.

1.2 La noció i els principis de la sostenibilitat

Nosaltres, ciutats i viles, comprenem que la idea de desenvolupament sostenible ens ajuda a fonamentar el nostre nivell de vida sobre la capacitat de sosteniment de la natura. Busquem aconseguir justícia social, economies sostenibles i sostenibilitat ambiental. La justícia social necessàriament haurà de basar-se en la igualtat i la sostenibilitat econòmica, que requereix sostenibilitat ambiental.

La sostenibilitat ambiental significa el manteniment dels béns naturals. Ens exigeix que el ritme

amb què consumim matèries renovables, aigua i recursos energètics no superi el ritme amb què els sistemes naturals les poden recuperar, i que el ritme amb què consumim recursos no renovables no excedeixi el ritme amb què els recursos renovables sostenibles els substitueixen.

La sostenibilitat ambiental també significa que el ritme d'emissió de contaminants no excedeixi la capacitat de l'aire, l'aigua i el sòl per absorbir-los i processar-los.

Encara més, la sostenibilitat ambiental comporta el manteniment de la biodiversitat; la salut humana; així com la qualitat de l'aire, l'aigua i el sòl a uns estàndards suficients per mantenir en tot moment la vida humana i el benestar, així com la vida animal i vegetal.

1.3 Estratègies locals cap a la sostenibilitat

Estem convençuts que la ciutat o vila és la unitat més gran capaç de dirigir inicialment els molts desequilibris urbans arquitectònics, socials, econòmics, polítics, de recursos naturals i ambientals que fan malbé el nostre món modern i alhora l'escala més petita en la qual es poden resoldre significativament els problemes d'una forma integrada, holística i sostenible. Com que cada ciutat és diferent, hem de trobar els nostres camins particulars cap a la sostenibilitat. Integrarem els principis de la sostenibilitat en totes les nostres polítiques i farem de les respectives forces de les nostres ciutats i viles la base d'estratègies localment adequades.

1.4 La sostenibilitat com a procés creatiu, local i de recerca d'equilibri

Nosaltres, ciutats i viles, reconeixem que la sostenibilitat no és ni una imatge ni un estat inalterable, sinó un procés creatiu, local i de recerca d'equilibri, que s'estén a totes les àrees de presa de decisions locals. Proporciona una retroalimentació contínua en la gestió de la ciutat o vila indicant les activitats que estan conduint l'ecosistema urbà cap a l'equilibri i les que ho fan cap al desequilibri. Establint la gestió d'una ciutat al voltant de la informació recollida durant aquest procés, s'entén que la ciutat funcioni com un tot orgànic i que es facin evidents els efectes de totes les activitats significatives. Mitjançant aquest procés la ciutat i els seus ciutadans poden prendre decisions informades. Mitjançant un procés de gestió basat en la sostenibilitat, es poden prendre decisions que no només representin els interessos dels actuals grups socials sinó també els de les generacions futures.

1.5 Resolució de problemes mitjançant negociació expansiva

Nosaltres, ciutats i viles, reconeixem que una ciutat o vila no es pot permetre exportar els problemes cap al medi ambient veí o cap al futur. Per tant, cal que qualsevol problema o desequilibri que es produeixi a la ciutat s'adrexi dins del seu propi nivell o bé que sigui absorbit per alguna entitat més gran a nivell regional o nacional. Aquest és el principi de la resolució de problemes mitjançant la negociació expansiva. La implementació d'aquest principi donarà una gran llibertat a cada ciutat o vila per definir la naturalesa de les seves activitats.

1.6 Economia urbana cap a la sostenibilitat

Nosaltres, ciutats i viles, comprenem que el factor limitador del desenvolupament econòmic de les nostres ciutats i viles ha esdevingut els béns naturals, tal com l'atmosfera, el sol, l'aigua i els boscos. Per tant, hem d'invertir en aquests béns.

En ordre de prioritat això requereix:

1. invertir en la conservació dels béns naturals que encara existeixen, com ara aigües subterrànies, sol, hàbitats per a espècies rares;
2. encoratjar el creixement dels béns naturals mitjançant la reducció del nostre nivell actual d'explotació, com ara els d'energies no renovables;
3. invertir per alleugerir la pressió sobre els béns naturals mitjançant l'expansió de béns naturals cultivats, com ara parcs per a l'esbarjo dins la ciutat per alleugerir la pressió sobre els boscos naturals;
4. incrementar l'eficiència de la utilització final dels productes, com ara edificis energèticament eficients o transport urbà no perjudicial per al medi ambient.

1.7 Igualtat social per a la sostenibilitat urbana

Nosaltres, ciutats i viles, som conscients que els pobres són afectats més negativament pels problemes ambientals (com ara soroll i contaminació atmosfèrica del trànsit, manca de comoditats, habitatges insalubres, falta d'espais oberts) i són menys capaços de resoldre'ls. Una distribució desigual de la salut provoca un comportament insostenible i el fa més difícil de canviar. Intentem integrar les necessitats bàsiques de la gent, així com els programes sanitaris, d'ocupació i d'habitatge dins la protecció ambiental. Desitgem aprendre d'experiències inicials d'estils de vida sostenibles, de manera que puguem treballar cap a una millora de la qualitat dels estils de vida dels ciutadans més que no pas simplement maximitzar el consum.

Intentarem crear llocs de treball que contribueixin a la sostenibilitat de la comunitat i redueixin, així, l'atur. A l'hora de mirar d'atraure o crear llocs de treball, valorarem els efectes de qualsevol oportunitat de treball en termes de sostenibilitat per tal d'encoratjar la creació de llocs de treball de llarg termini i productes de llarga vida d'acord amb els principis de la sostenibilitat.

1.8 Models sostenibles d'utilització de la terra

Nosaltres, ciutats i viles, reconeixem la importància de la utilització efectiva de la terra i del desenvolupament de polítiques de planificació per part de les nostres autoritats locals que englobin la valoració ambiental estratègica de tots els plans. Hauriem d'aprofitar-nos de l'abast per oferir un transport públic i una energia tan eficients i efectius com fos possible, tot mantenint l'escala humana de desenvolupament. Tant a l'hora de dur a terme programes de renovació urbana en els centres urbans com de planificar nous suburbis, busquem una barreja de funcions per tal de reduir la necessitat de mobilitat. Les nocions d'interdependència regional igualitària ens haurien de permetre equilibrar els fluxos entre la ciutat i el camp i impedir que les ciutats actuessin com a simples explotadors dels recursos de

les àrees veïnes.

1.9 Models sostenibles de mobilitat urbana

Nosaltres, ciutats i viles, ens esforçarem a millorar l'accessibilitat i donarem suport a l'assistència social i als sistemes de vida urbans amb menys transport. Sabem que és imperatiu per a una ciutat sostenible reduir la mobilitat forçada i aturar la promoció i el suport de l'ús innecessari de vehicles motoritzats. Donarem prioritat als mitjans de transport ecològicament raonables (especialment caminar, anar amb bicicleta, transport públic) i fer de la combinació d'aquests mitjans el centre dels nostres esforços de planificació. Els mitjans de transport urbà individuals motoritzats haurien de tenir la funció subsidiària de facilitar l'accés als serveis locals i de mantenir l'activitat econòmica de la ciutat.

1.10 Responsabilitat sobre el clima global

Nosaltres, ciutats i viles, comprenem que els riscos plantejats als ambients naturals i artificials i a les generacions humanes futures per l'escalfament global requereixen una resposta suficient per establir i posteriorment reduir al més aviat possible les emissions a l'atmosfera de gasos causants de l'efecte hivernacle. És igualment important protegir els recursos globals de la biomassa, com ara els boscos i el fitoplàncton, que tenen un paper essencial en el cicle del carbó terrestre. La disminució de les emissions de combustibles fòssils requerirà polítiques i iniciatives basades en una comprensió detallada de les alternatives i del medi ambient urbà com a sistema energètic. Les úniques alternatives sostenibles són les fonts d'energia renovable.

1.11 Prevenició de l'emmetzinament dels ecosistemes

Nosaltres, ciutats i viles, som conscients que cada vegada més i més substàncies tòxiques i perjudicials són alliberades a l'aire, a l'aigua, al terra, als aliments i, per tant, estan esdevenint una amenaça creixent per a la salut humana i els ecosistemes. Farem tots els esforços per assegurar que la contaminació addicional sigui aturada i previnguda en el seu origen.

1.12 Autogovern local com a precondició

Nosaltres, ciutats i viles, confiem que tenim la força, el coneixement i el potencial creatiu per desenvolupar estils de vida sostenibles i per dissenyar i gestionar les nostres ciutats cap a la sostenibilitat. Com a representants de les nostres comunitats elegits democràticament, estem preparats per prendre la responsabilitat de la tasca de reorganització de les nostres ciutats i viles per a la sostenibilitat. El grau fins al qual ciutats i viles són capaces de posar-se a l'alçada d'aquest repte depèn dels drets concedits a l'autogovern local, d'acord amb el principi de subsidiarietat. És essencial que es deixin prou poders a nivell local i que les autoritats locals disposin d'una base financera sòlida.

1.13 Els ciutadans com a actors clau i el compromís de la comunitat

Nosaltres, ciutats i viles, prometem complir el mandat que es dóna a l'Agenda 21, el document clau aprovat a la Cimera de la Terra a Rio de Janeiro, per treballar amb tots els

sectors de la nostra comunitat –ciutadans, empreses, grups d'interès- a l'hora de desenvolupar els nostres plans de l'Agenda 21 Local. Reconeixem la crida a la responsabilitat per compartir amb tots els sectors de la comunitat la implementació del programa, realitzada en el Cinquè Programa de la Unió Europea sobre política i acció en relació al medi ambient i al desenvolupament sostenible, "Cap a la Sostenibilitat". Per tant, basarem el nostre treball en la cooperació entre tots els grups involucrats. Assegurarem que tots els ciutadans i grups interessats tinguin accés a la informació i puguin participar en els processos locals de presa de decisions. Buscarem oportunitats per a l'educació i formació en la sostenibilitat, no només per a la població en general, sinó per als representants elegits i també per als directius dels governs locals.

1.14 Instruments i eines per a la gestió urbana cap a la sostenibilitat

Nosaltres, ciutats i viles, prometem utilitzar els instruments i eines polítics i tècnics per a un enfocament ecosistèmic de la gestió urbana. Traurem profit d'un ampli ventall d'instruments, incloent-hi aquells per a la recollida i el processament de dades ambientals; planificació ambiental; instruments de regulació, econòmics i de comunicació, com ara directrius, impostos i quotes; i mecanismes per augmentar el coneixement incloent-hi la participació pública. Intentarem establir nous sistemes d'elaboració de pressupostos ambientals que permetin una gestió dels nostres recursos naturals tan econòmica com els nostres recursos artificials, "diner".

Sabem que hem de basar els nostres esforços per elaborar i controlar polítiques, en particular els nostres sistemes de seguiment, auditoria, avaluació d'impacte, comptabilitat, equilibri i informació ambiental sobre diferents tipus d'indicadors, incloent-hi els de qualitat ambiental urbana, fluxos urbans, models urbans i, en especial, indicadors de sostenibilitat d'un sistema urbà.

Nosaltres, ciutats i viles, reconeixem que a diverses ciutats d'arreu d'Europa ja s'han aplicat amb èxit un complet ventall de polítiques i activitats que duen a conseqüències ecològiques positives. No obstant això, malgrat que aquests instruments són eines valuoses per reduir el ritme i la pressió de la insostenibilitat, per ells mateixos no inverteixen la direcció insostenible de la societat. Encara més, amb aquesta forta base ecològica ja existent, les ciutats estan en una posició excel·lent per donar el pas definitiu d'integrar aquestes polítiques i activitats dins del procés de govern per gestionar les economies urbanes locals mitjançant un procés extensiu de sostenibilitat. En aquest procés estem cridats a desenvolupar les nostres pròpies estratègies, comprovar-les a la pràctica i compartir les nostres experiències.

Part 2 La Campanya Europea de Ciutats i Viles Sostenibles

Nosaltres, ciutats i viles europees, signants d'aquesta carta, avançarem conjuntament cap a la sostenibilitat en un procés d'aprenentatge de les experiències i dels exemples locals d'èxit. Encoratjarem els altres a establir plans d'acció local a llarg termini (Agendes 21 Locals), enfortint així la cooperació entre autoritats, i relacionant aquest procés amb les accions de la Unió Europea dins del camp del medi ambient urbà.

Nosaltres, mitjançant aquest document, iniciem ***La Campanya Europea de Ciutats i Viles Sostenibles*** per encoratjar i donar suport a les ciutats i viles en el treball cap a la sostenibilitat. La fase inicial d'aquesta Campanya tindrà un període de dos anys, després dels quals es valoraran els avenços en una Segona Conferència Europea sobre Ciutats i Viles Sostenibles, que tindrà lloc el 1996.

Invitem totes les autoritats locals, ja sigui ciutat, vila o districte, i qualsevol xarxa europea d'autoritats locals a unir-se a la Campanya tot adoptant i signant aquesta Carta.

Demanam a totes les xarxes més importants d'autoritats locals d'Europa que es comprometin a dur a terme la coordinació d'aquesta Campanya. S'establirà un Comitè de Coordinació de representants d'aquestes xarxes. Es prendran acords especials pel que fa a les autoritats locals que no pertanyin a cap xarxa.

Preveiem que les principals activitats de la Campanya siguin:

- facilitar el suport mutu entre ciutats i viles europees en el disseny, desenvolupament i implementació de polítiques cap a la sostenibilitat;
- recollir i difondre informació sobre bons exemples a nivell local;
- promocionar el principi de sostenibilitat en altres autoritats locals;
- aconseguir més signataris de la Carta;
- organitzar un "Premi Ciutat Sostenible" anual;
- formular recomanacions polítiques a la Comissió Europea;
- proporcionar aportacions per als informes de Ciutats Sostenibles del Grup d'Experts de Medi Ambient Urbà;
- donar suport als polítics locals en la implementació de recomanacions adequades i de legislació de la Unió Europea;
- editar un butlletí informatiu de la Campanya.

Aquestes activitats requeriran establir una Coordinació de la Campanya.

Invitarem altres organismes a donar suport actiu a la Campanya.

Part 3 Dedicació als Processos Agenda 21 Local: Plans d'Acció Local cap a la Sostenibilitat

Nosaltres, ciutats i viles europees, signants d'aquesta Carta, prometem, en signar aquesta Carta i en unir-nos a la Campanya Europea de Ciutats i Viles Sostenibles, que intentarem aconseguir un consens dins de la nostra comunitat sobre una Agenda 21 Local cap a la fi de 1996. Aquest consens complirà el mandat establert pel Capítol 28 de l'Agenda 21 tal com fou acordat a la Cimera de la Terra a Rio al juny de 1992. Mitjançant els nostres plans d'acció locals contribuirem a la implementació del Cinquè Programa d'Acció Ambiental "Cap a la

Sostenibilitat" de la Unió Europea.

Els processos Agenda 21 Local es desenvoluparan d'acord amb la Part I d'aquesta Carta.

Proposem que el procés de preparació d'un pla d'acció local inclogui les següents etapes:

- reconeixement dels marcs de finançament i de planificació existents, així com altres plans i programes;
- identificació sistemàtica de problemes i les seves causes, mitjançant àmplies consultes públiques;
- priorització de tasques per dirigir-se cap als problemes identificats;
- creació d'una imatge per a una comunitat sostenible mitjançant un procés participatiu que involucri tots els sectors de la comunitat;
- consideració i valoració d'opcions estratègiques alternatives;
- establiment de plans d'acció locals cap a la sostenibilitat a llarg termini, que incloguin objectius mesurables;
- programació de la implementació del pla, incloent-hi la preparació d'una temporització i la declaració d'assignació de responsabilitats entre els participants;
- establiment de sistemes i procediments per controlar i informar sobre la implementació del pla.

Caldrà revisar si els acords interns de les nostres autoritats locals són adequats i eficients per permetre el desenvolupament dels processos Agenda 21 Local, que inclouen plans d'acció locals cap a la sostenibilitat a llarg termini. Caldren esforços per millorar la capacitat de l'organització que inclourà la revisió dels acords polítics, procediments administratius, treball corporatiu i interdisciplinari, recursos humans disponibles i cooperació entre autoritats incloent-hi associacions i xarxes.

Signat a Aalborg,

Dinamarca, 27 de maig de 1994

La Carta de Lisboa

(subscrita pels participants a la Segona Conferència Europea de Villes i Ciutats Sostenibles celebrada a Lisboa a l'octubre de 1996)

Introducció

Un miler de representants d'autoritats locals i regionals d'arreu d'Europa es van reunir a la Segona Conferència Europea sobre Ciutats i Villes Sostenibles, a Lisboa, Portugal, del 6 al 8 d'octubre de 1996. Van conèixer l'estat del procés Agenda 21 Local a 35 països d'Europa i van valorar el progrés realitzat des que tingué lloc la Primera Conferència a Aalborg, Dinamarca, al maig de 1994. Van intercanviar idees i experiències de pràctica local i van explorar les oportunitats de col·laborar amb altres comunitats europees en projectes comuns. Van identificar les necessitats de les autoritats locals abordades en els processos Agenda Local i van ajudar a donar forma a la següent fase de la Campanya.

A la Campanya Europea de Ciutats i Villes Sostenibles, iniciada a la Conferència d'Aalborg per 80 municipalitats europees que signaren la Carta de Ciutats i Villes Europees cap a la Sostenibilitat (Carta d'Aalborg), s'hi han unit, durant aquest temps, 250 autoritats locals i regionals. En signar la Carta es comprometien a endegar el procés de desenvolupament i assoliment d'un consens entre les comunitats locals sobre un pla d'acció a llarg termini cap a la sostenibilitat (Agenda 21 Local).

La fase inicial de dos anys de la Campanya estava orientada principalment a "fer córrer la veu" sobre la sostenibilitat local promocionant la Carta d'Aalborg, induint a més les autoritats locals a signar-la i a unir-se a la Campanya, i donant orientació sobre el procés Agenda 21 Local.

La següent fase presentada a la Conferència de Lisboa estarà enfocada a la implementació dels principis establerts en la Carta, iniciant i portant a terme un procés Agenda 21 Local, i implementant el pla local de sostenibilitat. Abordant aquesta fase, les autoritats locals europees no només contribuiran a la implementació de l'Agenda 21 (Rio, 1992), sinó també a la de l'Agenda Habitat (Istanbul, 1996).

Per tant, els participants a la Conferència de Lisboa de 1996 van aprovar el següent document titulat "Del Paper a la Pràctica". Es basa en les experiències locals comunicades i discutides als 26 tallers de la Conferència, i pren en consideració els principis i recomanacions establerts a la Carta d'Aalborg, la "Guia Pas a Pas" de la Junta de Gestió del Govern Local del Regne Unit, l'Informe sobre Ciutats Sostenibles del Grup d'Experts de la Comissió Europea sobre Medi Ambient Urbà, i la Guia de Planificació de l'Agenda 21 Local del Consell Internacional per a Iniciatives Locals Mediambientals.

Abordant la següent fase de la Campanya Europea de Ciutats i Villes Sostenibles, els participants en aquesta primera conferència europea de governs locals d'acord amb la

Conferència Habitat II de les Nacions Unides (Istanbul, juny 1996) desitgen contribuir a la implementació de l'Agenda Habitat.

1. Preparant els governs locals per al procés Agenda 21 Local

Creiem que l'adopció de la Carta de Ciutats i Viles Europees cap a la Sostenibilitat (Carta d'Aalborg) és un dels millors punts de partida per a un procés Agenda 21 Local.

Ens cal la voluntat política definitiva per posar en marxa un procés Agenda 21 Local.

Identificarem un grup de persones motivades per conduir la iniciativa. Utilitzarem idees, conceptes i mandats tal com l'Agenda 21, el Cinquè Programa d'Acció Ambiental de la Unió Europea, la Carta d'Aalborg o la Conferència Habitat II de les Nacions Unides com a referència. Establirem un programa de treball i una temporització per al procés, tot definint fases amb objectius clars. Mitjançant la signatura de la Carta d'Aalborg, ens unirem a la Campanya Europea de Ciutats i Viles Sostenibles i considerarem la possibilitat d'unir-nos a qualsevol xarxa d'autoritats locals que pensem que millor poden donar consells i suport pràctic sobre gestió i sostenibilitat ambiental.

Creiem que l'autoritat local hauria de ser el principal impulsor del procés Agenda 21 Local.

La nostra autoritat local hauria d'abandonar la seva actitud sobirana i adoptar el paper d'impulsora, proporcionar l'empenta necessària mentre no hagi estat desenvolupada per altres instàncies, dedicar recursos de personal i proporcionar un pressupost, contractar un impulsor i mediador professional, i manifestar el seu lideratge però sense dominar el procés.

Creiem que el procés Agenda 21 Local requereix la implicació de totes les autoritats locals, ja sigui una comunitat urbana o una de rural.

És important una xarxa interna per tal d'involucrar el municipi i l'administració, els directius i els funcionaris elegits, tots els departaments i tots els nivells de responsabilitat. És essencial el suport del responsable municipal, així com la formació dels representants i els funcionaris elegits sobre conceptes de sostenibilitat. És indispensable un enfocament intersectorial, ja que la sostenibilitat local està formada per sostenibilitat social, econòmica i ambiental.

2. Establint estratègies per involucrar la comunitat

Iniciarem consultes i col·laboracions amb els diversos sectors de la nostra comunitat per tal de crear sinèrgia mitjançant la cooperació.

La consecució d'un consens sobre l'Agenda 21 Local entre tots els sectors i actors de la comunitat no és només un requisit de l'Agenda 21 (Rio, 1992), sinó que dona al pla d'acció a llarg termini la força necessària per tenir l'oportunitat de ser implementat. Recomanem crear un fòrum de grups d'interès (Fòrum de l'Agenda 21 Local). Establirem col·laboracions per a projectes concrets amb objectius clars, i formarem grups de treball dels projectes, grups especials, grups de consulta o taules rodones. Esbossarem el procés i cercarem l'acord sobre el procediment, les etapes del procés i els objectius. Orientarem els

participants amb tacte, però amb resolució al llarg del procés. Definirem els interessos particulars de cada partit explícitament i mantindrem el diàleg amb ells per tal d'establir una confiança mitjançant l'obertura i la transparència.

3. Enfocament i planificació de l'Agenda 21 Local

Intentarem posar ordre en els nostres propis assumptes mitjançant del principi de negociació expansiva.

La nostra comunitat no hauria d'exportar els seus problemes al medi ambient o cap al futur. L'ètica del desenvolupament sostenible requereix que seguim el principi de negociació expansiva, que es dirigeix cap a la necessitat d'aconseguir un equilibri entre la demanda local i el subministrament a la nostra ciutat, i en la mesura que això no sigui possible, entrar en negociacions amb la nostra regió, país i continent veïns sobre el repartiment d'oportunitats, càrregues i responsabilitats. Identificarem totes les opcions perquè la comunitat aturi o redueixi l'exportació de problemes i comprovarem si les condicions per utilitzar el medi ambient i el futur són equitatives. Ens comprometem a dur a terme auditories socials, econòmiques i ecològiques de la nostra municipalitat per tal d'investigar el seu impacte sobre el medi ambient i les generacions futures, i informarem dels resultats.

Durem a terme una planificació d'accions sistemàtica per passar de l'anàlisi a la pràctica.

L'Agenda 21 Local és un procés participatiu, que requereix un procediment sistemàtic pas a pas. En primer lloc, el Fòrum de l'Agenda 21 Local discutirà i acordarà una filosofia i una visió, que el municipi adoptarà després de consultar-ho amb el públic, Identificarem problemes, causes i efectes; sol·licitarem al municipi que adopti els objectius; prioritzarem els problemes fent servir la metodologia de valoració d'impacte; identificarem alternatives per a l'acció i establirem objectius; crearem programes per estudiar els objectius i formalitzarem programes dins d'un pla d'acció; implementarem el pla i controlarem l'avanç; avaluarem els resultats i proporcionarem una retroalimentació al procés.

4. Eines de gestió de sostenibilitat

Integrarem el desenvolupament ambiental dins el desenvolupament social i econòmic per tal de millorar la salut i la qualitat de vida dels nostres ciutadans.

L'estabilitat i la igualtat social s'han de basar en una economia sostenible, on l'economia es basa en la capacitat de la natura, és a dir la sostenibilitat ambiental. La planificació del desenvolupament sostenible necessita integrar els aspectes ambientals en els aspectes socials i econòmics i, per tant, requereix enfocaments intersectorials per a la planificació i la implementació. Coordinarem el sector ambiental amb els altres, en particular l'elaboració de plans socials i econòmics; introduïrem un procediment de valoració de l'impacte de la sostenibilitat dins dels procediments de negociació per a l'autorització de noves empreses i fàbriques; i encoratjarem l'aplicació del sistema comunitari d'ecogestió i ecoauditoria (EMAS) per part de les empreses locals.

Utilitzarem eines avançades per a la gestió de la sostenibilitat.

Adreçarem la nostra autoritat local cap a la sostenibilitat aplicant una gran varietat de mètodes i eines per a la gestió ambiental, econòmica, social i sanitària. Traurem profit dels indicadors de sostenibilitat per descriure l'estat present i mesurar els avenços; introduïrem l'EMAS i l'adopció de pressupostos ambientals i altres mètodes de comptabilitat ecològica, utilitzarem els mètodes d'avaluació de l'impacte ambiental i d'avaluació estratègica ambiental, i els estendrem per valorar també impactes socials, sanitaris i econòmics.

5. Conscienciació i educació

Establirem programes de conscienciació sobre aspectes de desenvolupament sostenible entre els nostres ciutadans, grups d'interès, així com entre els polítics i els responsables del govern local.

La conscienciació i l'educació són essencials per aconseguir una comprensió detallada de la interrelació entre els aspectes socials, econòmics i ambientals. Cal una formació professional perquè els nostres directius puguin aprendre sobre alternatives per a l'acció, bona pràctica, i mètodes i eines de gestió. Durem a terme activitats de conscienciació adreçades a tots els grups de la comunitat local, i establirem programes d'educació i formació a les guarderies, escoles, universitats i institucions de formació d'adults i vocacionals.

6. Col·laboració i cooperació entre autoritats

Aconseguirem més força mitjançant aliances entre diverses autoritats: associacions, xarxes i campanyes.

Crearem associacions amb les municipalitats veïnes per resoldre desequilibris d'acord amb el principi de negociació expansiva. Involucrarem els nivells governamentals o administratius superior i inferior en totes les iniciatives i programes. Traurem profit de l'impuls que haurem guanyat i de l'encoratjament que haurem rebut unint-nos a les xarxes municipals i a les campanyes de l'Agenda 21 Local.

Establirem aliances Nord-Sud i Est-Oest per al desenvolupament sostenible.

Com que les ciutats i viles no són illes, la sostenibilitat local no es pot aconseguir sense tenir cura dels impactes globals de la nostra utilització local de recursos, les nostres emissions i la nostra exportació d'impactes. Hem d'assumir la responsabilitat dels impactes negatius de les nostres accions sobre el medi ambient global i cooperar amb les autoritats locals en els països en vies de desenvolupament. Considerarem la col·laboració per al desenvolupament sostenible o acords similars de cooperació municipal internacional, establirem esquemes d'assistència bilateral, i explorarem les possibilitats d'una implementació conjunta de mesures de protecció del clima, l'aigua, el sòl i la biodiversitat.

Avançarem d'acord amb la Campanya Europea de Ciutats i Viles Sostenibles.

Amb la Conferència de Lisboa, l'octubre de 1996, la Campanya Europea de Ciutats i Viles Sostenibles ha entrat en la seva segona fase, "Del Paper a la Pràctica". Continuarem conduint els nostres processos Agenda 21 Local d'acord amb altres autoritats locals europees.

Demanarem a les associacions i xarxes d'autoritats locals que continuïn donant suport pràctic, orientació i formació.

Lisboa, Portugal, 8 d'octubre de 1996

Declaració de Calvià

Extreta de la Xarxa de Ciutats i Pobles cap a la Sostenibilitat

Tal com fou aprovada pels participants a la Conferència Internacional sobre Turisme i Desenvolupament

Sostenible a la Mediterrània, Calvià (Mallorca), 19 d'abril de 1997

Per invitació del municipi de Calvià (Mallorca), 490 líders polítics, gestors turístics i autoritats locals mediterrànies, representants d'empreses turístiques, organitzacions sindicals, representants de governs regionals i nacionals, institucions de cooperació pública i privada, Institucions i Organitzacions Internacionals, mediterrànies i europees, organitzacions ambientals sense ànim de lucre, consultors i instituts d'investigació de 28 països s'han reunit a Calvià del 17 al 19 d'abril de 1997 per participar en la "Conferència Internacional sobre Turisme Sostenible a la Mediterrània".

Els participants reconeixem l'esforç i l'assoliment de diversos plans de cooperació de la regió que tenen en compte el repte de nous programes i estratègies, tals com els Plans d'Acció de la Mediterrània i la Carta del Turisme de la Mediterrània (Casablanca 1993) inclosa en la Declaració Euromediterrània de Barcelona (novembre 1995). A nivell mundial, la Cimera de la Terra a Rio de Janeiro va generar un moviment global cap el desenvolupament sostenible, involucrant a tots els sectors de la societat. Responsabilitat compartida, participació i diàleg són els elements clau del Document "Agenda 21".

Els participants en la Conferència de Calvià reconeixem que els greus desafiaments socials i ambientals que afrontarà la Mediterrània abans de l'any 2025 exigeixen modificar les pautes de desenvolupament imperants en l'actualitat. La reducció de les desigualtats, la pau i l'estabilitat són requisits imprescindibles i a la vegada resultats del desenvolupament sostenible.

La Conferència de Calvià haurà de ser una fita pel desenvolupament sostenible a la Mediterrània. Es crida a considerar els aspectes següents:

I. EL TURISME, MOTOR DEL DESENVOLUPAMENT A LA MEDITERRÀNIA

La riquesa del patrimoni natural i cultural de la Mediterrània ha possibilitat que el turisme s'hagi convertit en una de les activitats més importants en tota la regió. Ha permès multiplicar la inversió i l'ocupació.

En els Municipis i regions mediterrànies s'ha creat una oferta turística atractiva per un nombre creixent de turistes, que els converteix en el primer destí turístic mundial. El turisme és una oportunitat, però també pot ser una amenaça si no es gestiona apropiadament.

II. SITUACIONS DIFERENTS I METES COMUNES

En els últims 30 anys, el 80% del desenvolupament turístic s'ha concentrat en el Noroccident de la Mediterrània. Això planteja dos punts de partida diferents: en les zones més

desenvolupades, renunciar al creixement il·limitat i rehabilitar el patrimoni natural i edificat. En les zones emergents, desenvolupar iniciatives sostenibles que evitin el deteriorament dels seus recursos i garanteixin la viabilitat del seu futur. Ambdues situacions exigeixen reformular els models i productes turístics en clau de sostenibilitat.

III. EL DESENVOLUPAMENT SOSTENIBLE, REpte DE FUTUR

La Regió Mediterrània, bressol de grans civilitzacions, ha assolit fites econòmiques importants, però també ha deteriorat el seu patrimoni natural i cultural. Els pobles, ciutats i regions mediterrànies creiem que un turisme integrat en el desenvolupament sostenible preserva i recupera els nostres valors culturals, socials i ambientals.

Sentim la urgència d'afrontar els desequilibris socials i mediambientals des d'avui mateix. Entenem que només podem iniciar el camí cap a la sostenibilitat amb equitat en la nostra regió si tenim en compte els límits de la capacitat de càrrega del nostre entorn. Només assegurarem un desenvolupament sostenible per a la nostra regió i per a futures generacions si assumim la necessitat d'un canvi cultural en relació als nostres models de desenvolupament. La sostenibilitat global només pot ser assolida per comunitats locals, regionals i estatals sostenibles.

IV. INTEGREM LA SOSTENIBILITAT EN EL NOSTRE COMPORAMENT

Avançar cap a la sostenibilitat exigeix canviar formes de pensar, d'actuar, de produir i de consumir.

Les autoritats municipals, les empreses i les organitzacions socials són actors clau en aquest procés de canvi.

Els ciutadans mediterranis són, a la vegada, habitants d'una comunitat, electors, empleats i consumidors. El desenvolupament sostenible requereix un enfocament integrat, i no un enfocament basat en sectors aïllats. El marc més apropiat per la cooperació en el desenvolupament sostenible local, amb la voluntat d'una responsabilitat compartida, és el procés d'Agenda Local 21.

V. PARTICIPEM ACTIVAMENT

Les autoritats locals són la instància més propera als ciutadans. Per això, són actors clau en la solució dels problemes i en la democratització i participació ciutadana.

Fomentarem i recolzarem campanyes de sensibilització sobre turisme adaptat a les necessitats culturals i ambientals de les nostres comunitats i regions.

Cridem al sector empresarial turístic així com als turistes i als residents perquè recolzin els nostres programes i estratègies comunes cap a la sostenibilitat. Touroperadors i agències de viatge tenen la responsabilitat d'informar i sensibilitzar als turistes sobre com reduir l'impacte ambiental, social i cultural en els llocs de destí.

Cridem als mitjans de comunicació i a les seves xarxes a recolzar aquests programes comuns informant activament en els llocs de procedència i destí.

VI. INICIEM AGENDES LOCALS 21

Tenim que implicar-nos en un procés d'Agenda Local 21, amb la finalitat de desenvolupar models de gestió local sostenible a llarg plaç, consensuats i amb una visió de futur comú entre tots els sectors de la comunitat. Els governs nacionals s'han de comprometre a recolzar aquest procés.

Crearem i promourem l'ús d'instruments que fomentin la implantació i gestió d'un turisme més responsable, tal com: ecoauditories, etiquetes, premis, difusió sobre bones pràctiques, programes de capacitació i sistema d'indicadors, seguiment i informació.

Documentarem i difondrem l'aplicació d'aquests instruments perquè d'altres puguin aprendre de les nostres experiències.

VII. IMPULSEM LA COOPERACIÓ

Ens comprometem a promoure la cooperació i els programes conjunts, molt especialment per solidaritat cap a les comunitats locals, regionals i estatals del Sud i l'Est de la Mediterrània. En línia amb la convocatòria a l'Acció de les Ciutats Mediterrànies (Roma, novembre 1995), som conscients de la força potencial de la cooperació entre governs locals i d'altres sectors de la comunitat, com grups de ciutadans, organitzacions no governamentals, centres de formació, sectors artesanals i industrials, sindicats i d'altres. Tenim que aspirar a la cooperació quan treballem en direcció a unes estructures sostenibles i cap a la conservació dels nostres recursos limitats. Recolzarem l'execució de l'Agenda Med 21, així com la participació en la mateixa de tots els actors implicats. El desenvolupament i la gestió de projectes de cooperació local i de xarxes necessiten un fort compromís pel que fa al coneixement tècnic, la distribució de la informació, les capacitats tècniques i polítiques, així com també la creativitat organizacional. Per aquesta raó, insistim davant la Unió Europea en complir amb el compromís assumit de recolzar a les autoritats locals de la Mediterrània a través del MEDA.

Recolzem els esforços del sector empresarial turístic de contribuir en la promoció del compromís actiu del sector empresarial i del transport en la reducció i prevenció de la pol·lució, i els seus esforços en cooperar amb autoritats locals en la consecució dels seus programes.

Cridem a l'articulació i cooperació entre xarxes, organitzacions i col·lectivitats de tots els sectors de l'àmbit Euromediterrani.

Calvià, 19 d'abril de 1997

Declaració de Manresa

Municipis cap a la Sostenibilitat

Extreta de la Xarxa de Ciutats i Pobles cap a la Sostenibilitat

En els anys transcorreguts des de la recuperació de la democràcia, el món local ha estat protagonista en el procés de transformació dels nostres pobles i ciutats. En aquest període s'ha aconseguit superar dèficits històrics que fan ben diferent la realitat actual de la de fa 20 anys: creació i consolidació d'infraestructures bàsiques, dignificació i potenciació de l'espai urbà, extensió i generalització de serveis personals, increment de l'eficàcia dels ajuntaments i generació de noves oportunitats econòmiques a partir del desenvolupament de les capacitats locals, ...

Per tant, les condicions són favorables per fixar nous objectius de desenvolupament que incorporin els reptes de qualitat i eficiència que la societat actual té plantejats, entre els quals destaquen una utilització diferent dels recursos naturals de tota mena (l'aigua, l'energia, el sòl, la biodiversitat, ...) i l'assoliment d'un alt nivell de qualitat ambiental i de vida, distribuït de forma equitativa i solidària. És a dir, obrir una etapa que ens permeti avançar cap a models de major sostenibilitat.

Moltes comunitats locals d'arreu del món, i molt especialment a la regió europea, estan comproment-se en processos similars. El balanç del quinquenni transcorregut d'ençà de la Cimera de Rio de Janeiro (1992) presenta claroscurs evidents, però en tot cas permet constatar que la millor resposta l'han ofert fins ara els municipis. A Europa, l'adhesió massiva de les autoritats locals a les Cartes d'Aalborg (1994) i Lisboa (1996), i a l'Agenda Habitat d'Istanbul, l'inici de processos d'elaboració i implementació d'Agendes 21 Locals, la posada en marxa d'instruments de concertació entre diferents agents i administracions per a la millora territorial i urbana, permeten pensar que és precisament a les ciutats i als pobles on pot generar-se l'impuls que fins ara sembla mancar en altres instàncies d'àmbit superior.

Tanmateix, el camí emprès no està lliure d'obstacles, derivats de múltiples factors, entre els quals destaquen la insuficiència dels recursos locals disponibles per abordar les reformes que es requereixen, la complexitat d'introduir canvis que impliquen noves formes de comportament i la migradesa dels instruments amb què comptem per sumar els esforços individuals i integrar la nostra acció en escales territorials d'abast més ampli.

Cal, per tant, crear un entorn més favorable que permeti accelerar la progressió cap a escenaris municipals de major sostenibilitat i permeti alhora potenciar les capacitats econòmiques específiques dels nostres municipis.

Aquests dos són els objectius principals que ens proposem. Per assolir-los, els municipis que constituïm avui a Manresa la Xarxa de Ciutats i Pobles cap a la Sostenibilitat adquirim un compromís que resumim en els següents punts:

1. Potenciar el desenvolupament sostenible de les nostres ciutats i pobles, mitjançant l'aplicació **d'Agendes 21 Locals**.

2. Facilitar en les nostres actuacions, en les nostres polítiques i en els processos de presa de decisions la **interrelació dels aspectes ambientals amb els socials, econòmics i culturals**.

3. **Intercanviar experiències** i establir contactes sistemàtics entre els tècnics i polítics dels nostres municipis i els d'altres xarxes i organitzacions (governamentals i no governamentals) que treballin en objectius similars.

4. **Fomentar la participació i la implicació dels sectors econòmics i socials** en els nostres municipis en relació al desenvolupament sostenible.

5. **Promoure la recerca conjunta d'oportunitats de finançament i cooperació** per desenvolupar projectes concrets relacionats amb l'aplicació de les Agendes 21 Locals.

6. Impulsar estratègies i accions que **incrementin el pes relatiu de les ciutats, especialment de les mitjanes i petites**, en el marc autonòmic, estatal i europeu, com a garantia de reequilibri i sostenibilitat territorials.

Aquest compromís és també una proposta que llancem a altres municipis i entitats supralocals. Una proposta oberta, que, per ser plenament viable i operativa, demana iniciatives similars a favor del desenvolupament sostenible en cada nivell de responsabilitat territorial.

Demana, per tant, en primer lloc, un marc de referència que abasti el conjunt de Catalunya.

És per això que, en el moment de constituir la Xarxa, demanem a les institucions nacionals de Catalunya, Parlament i Govern de la Generalitat, que s'iniciï l'elaboració i aplicació amb la màxima participació possible de la societat civil catalana, de **l'Agenda 21 de Catalunya**, instrument bàsic per progressar cap al desenvolupament sostenible del país. Des de la Xarxa ens oferim a implicar-nos en aquest procés i a donar-li el nostre suport actiu.

Manresa, 16 de juliol de 1997

La Declaració de Hannover dels principals representants municipals d'Europa per al segle XXI

(subscrita pels participants a la 3ra Conferència Europea de Viles i Ciutats Sostenibles celebrada a Hannover el gener de 2000)

A. Preàmbul

Nosaltres, 250 representants municipals de trenta-sis països europeus i regions veïnes, ens hem reunit a la Conferència de Hannover 2000 (la Tercera Conferència Europea sobre Ciutats i Pobles Sostenibles) celebrada del 9 al 12 de febrer de 2000 per avaluar els avenços que hem realitzat perquè les nostres ciutats i viles siguin sostenibles i per posar-nos d'acord sobre la direcció que volem prendre per al segle XXI.

En signar la Carta de les ciutats i pobles europeus cap a la sostenibilitat (Carta d'Aalborg), ens hem compromès com a autoritats locals, amb l'Agenda 21 Local i amb altres processos de planificació de desenvolupament sostenible i ens hem incorporat a la Campanya europea de ciutats i pobles sostenibles, que fins ara ha estat coordinada pel Consell dels Municipis i Regions d'Europa (CMRE), Eurocities, la Xarxa de Ciutats Saludables de l'Organització Mundial de la Salut (OMS), el Consell Internacional d'Iniciatives Locals per al Medi Ambient (ICLEI) i l'Organització de Ciutats Unides (UTO) en cooperació amb la Comissió Europea i el seu Grup d'Experts sobre Medi Ambient Urbà.

Sis centes cinquanta autoritats locals i regionals de trenta-dos països de tota Europa s'han compromès amb la sostenibilitat local i amb la Campanya tot signant la Carta d'Aalborg. La població representada per tots els participants de la Campanya supera els cent trenta milions de ciutadans i ciutadanes d'Europa.

Ens hem inspirat en el Pla d'acció de Lisboa i ja vam expressar la necessitat d'acció en les declaracions de Turku, Sofia, Sevilla i l'Haia. El progrés aconseguit des de l'inici de la campanya és considerable i ha portat molts canvis positius a les nostres ciutats i viles. Els resultats aconseguits fins ara ens encoratgen a emprendre noves accions per superar els nombrosos reptes a què ens enfrontem.

B. Principis i valors per a l'acció local cap a la sostenibilitat

B.1 Ens uneix la responsabilitat de garantir el benestar de les generacions actuals i futures. Per això, treballem per aconseguir més justícia i igualtat social, contra la pobresa i contra l'exclusió social, així com per aconseguir un entorn habitable i saludable. Valorem i respectem les diferències entre cultures, entre homes i dones, entre religions, races i edats, i reconeixem que contribueixen a la riquesa social de les nostres ciutats.

B.2 Estem convençuts que l'economia –entesa com el conjunt d'activitats que transformen els recursos naturals per convertir-los en béns i serveis que satisfan les necessitats socials i personals– ha de ser justa des del punt de vista social i eficient des del punt de vista ecològic, tot evitant el

consum innecessari de recursos no renovables.

B.3 Acceptem la responsabilitat compartida d'assolir un desenvolupament sostenible. Volem que els ciutadans s'impliquin i treballin en col·laboració amb tots els nivells de govern i amb totes les persones involucrades en l'àmbit local, incloses les ONGs, per assolir la nostra visió global de manera integrada i holística.

B.4 Ens uneix la creença comuna que un món en pau és un requisit previ per a qualsevol societat sostenible.

C. Lideratge municipal

C.1 Nosaltres, representants municipals, estem obligats a actuar a escala local tenint ben present la nostra responsabilitat global. Volem ser líders amb visió de futur, valents a l'hora d'enfrontar-nos als reptes i responsables de les nostres accions. Aquesta és l'única manera en què podrem gestionar els canvis que s'esdevindran a un ritme sense precedents. En referència a les oportunitats, els obstacles i els reptes que hem identificat a l'annex d'aquesta Declaració, hem acordat els compromisos següents.

C.2 Donem suport a la integració europea per assolir la cohesió social i econòmica tot mantenint els estàndards socials i ambientals reconeguts. Aquesta és una condició prèvia per aconseguir una comunitat sostenible i una societat pacífica. Per tant, donem la benvinguda als països candidats a adherir-se a la Unió Europea i donem suport a la política de cooperació euromediterrània.

C.3 Ens enfrontem a diversos reptes: pobresa i atur, condicions de treball i d'habitatge inadequades, contaminació atmosfèrica, soroll i congestió viària, degradació del sòl i dels hàbitats, i esgotament dels recursos hídrics. Reconeixem el doble repte al qual han de fer front les ciutats de l'Europa central i oriental, que a més han de superar enormes problemes heretats del passat. Cal evitar l'adopció cega de models atractius però insostenibles. L'accés desigual als recursos i al poder durant el període de transició ha augmentat les diferències socials.

C.4 Al mateix temps, ens sentim responsables de tot allò que els passi als nostres homòlegs del Sud. Volem reforçar la cooperació descentralitzada amb ciutats de països en vies de desenvolupament i, en particular, amb les de la regió mediterrània.

C.5 Volem tirar endavant les polítiques locals que redueixin la petjada ecològica de la nostra comunitat. No volem que el nostre nivell de vida depengui de l'explotació d'éssers humans i de la natura en altres regions del planeta. Hem de reaccionar davant de qualsevol acció dels governs locals que vagi en contra del nostre objectiu d'evitar possibles danys a les generacions futures.

C.6 Les àrees clau de la gestió urbana que hem identificat per dirigir-nos cap a la sostenibilitat local són les següents: la planificació urbana integrada, el desenvolupament urbà compacte, la rehabilitació d'àrees urbanes i industrials deprimides, un menor consum de sòl i altres recursos

naturals i una major eficiència en els seus usos, la gestió de l'energia i dels transport a escala local i la lluita contra l'exclusió social, l'atur i la pobresa.

C.7 Tenim esperances sobre les oportunitats que ens ofereixen les noves tecnologies i els conceptes innovadors per als serveis perquè les nostres ciutats siguin ecològicament més eficients. Hem de ser conscients del poder que tenim sobre el mercat gràcies a la nostra capacitat adquisitiva i l'hem d'utilitzar per a orientar el desenvolupament cap a escenaris de major sostenibilitat des del punt de vista social i ambiental.

C.8 Ens comprometem a introduir indicadors de sostenibilitat local i, segons aquests indicadors, a establir objectius, a fer un seguiment del progrés i a redactar informes sobre les fites assolides. Un conjunt d'indicadors comuns per a tota Europa, establerts de manera voluntària, podria facilitar la comparació dels canvis produïts a Europa i el progrés cap a la sostenibilitat.

C.9 Ens comprometem a l'establiment i al desenvolupament posterior de xarxes regionals per a la promoció del desenvolupament sostenible.

C.10 Hem d'intentar ajudar les ciutats i els pobles que es trobin en circumstàncies excepcionals, com poden ser els desastres naturals i els efectes causats per les guerres.

C.11 Nosaltres, els representants municipals, estem disposats a enfrontar-nos als reptes que presenta el desenvolupament sostenible i considerem que el municipi és l'entitat més adequada per abordar els problemes de manera integrada. Per tant, cal que es reforci el govern local en molts països i se li haurien de donar les responsabilitats i els poders apropiats, així com les fonts adequades de finançament. El govern local, a canvi, ha d'adoptar nous esquemes de govern, ha de treballar de manera democràtica, participativa i transparent i ha de lluitar contra qualsevol forma de corrupció.

D. La nostra crida

D.1 Nosaltres, representants municipals d'Europa i de les regions veïnes, reunits a Hannover, fem una crida a la comunitat internacional:

- perquè es doni més suport a la implementació de l'Agenda 21 (document clau de la Cimera de la Terra de Rio, de 1992) i de l'Agenda Hàbitat (document clau de la Segona Conferència de les Nacions Unides sobre Assentaments Humans, celebrada a Istanbul el 1997) en països que encara no s'han compromès amb el desenvolupament sostenible;
- perquè es deixi de fer dúmping laboral i ambiental mitjançant la incorporació d'estàndards socials i ambientals en els acords multilaterals de comerç internacionals, contribuint així a l'alleujament de la pobresa;
- perquè s'eradiqui el deute mitjançant programes de condonació;
- perquè es fomenti i no s'obstaculitzi l'autonomia del govern local i es doni suport al desenvolupament de polítiques locals de medi ambient mitjançant acords multilaterals;

- perquè es proporcioni el finançament adequat a les institucions financeres internacionals per al desenvolupament sostenible; i, sobretot, perquè s'estableixi un fons de desenvolupament sostenible urbà dins de la iniciativa financera Global Environment Facility.

D.2 Nosaltres, representants municipals d'Europa i de les regions veïnes, reunits a Hannover, fem una crida a les institucions europees i, en particular, al Parlament Europeu, al Consell i a la Comissió:

- perquè es doni més prioritat al desenvolupament sostenible a escala local, com a base per a una societat europea sostenible, i perquè s'assignin responsabilitats per als afers relacionats amb el desenvolupament sostenible urbà dins de l'estructura de la Comissió;
- perquè es doni prioritat a l'adopció del marc de cooperació per al suport a la Campanya europea de ciutats i pobles sostenibles, perquè es proporcioni un marc financer més generós del que proposa la Comissió i perquè s'estengui la seva aplicabilitat a més països de regions veïnes;
- perquè s'incorporin consideracions socials i ambientals en les polítiques de mercat intern, en la legislació rellevant i en els programes i sistemes de finançament;
- perquè es fomenti i es garanteixi l'autogovern local a tots els països europeus i es respecti el principi de subsidiarietat en totes les accions de la Comunitat Europea;
- perquè es desenvolupi, juntament amb les xarxes i associacions de govern local, una cultura de col·laboració entre la Comissió Europea, d'una banda, i les autoritats locals i les seves associacions, de l'altra, amb la qual cosa quedaria reflectit el principi de subsidiarietat;
- perquè es concedeixin subsidis i ajudes, especialment en el marc dels Fons Estructurals, a les autoritats locals i regionals amb la condició que compleixin els criteris de sostenibilitat.
- perquè es doni un suport més efectiu als esforços per adaptar-se a la legislació de la Unió Europea que estan fent les autoritats locals dels països de l'Europa central i oriental i dels països del mediterrani que no pertanyen a la Unió; haurien de ser recompensades per les bones iniciatives, la creativitat, la innovació i el progrés substancial cap al compliment de la legislació europea;
- perquè es cooperi amb els governs locals, provincials i nacionals pel què fa a l'establiment d'un marc coherent per a la sostenibilitat del medi ambient en tots els aspectes;
- perquè es doni suport i es col·labori amb la Campanya europea de ciutats i pobles sostenibles, que està coordinada per associacions i xarxes d'autoritats locals en cooperació amb la Comissió Europea i el seu Grup d'Experts sobre Medi Ambient Urbà;
- perquè es creï una taxa sobre l'energia - i s'eliminin els subsidis al transport aeri- com a instrument clau per internalitzar els costos socials i ambientals de l'ús d'energia i per crear un incentiu per a l'ús sostenible i eficaç de l'energia;

- perquè es doni suport a la cooperació regional i municipal a escala internacional dirigida cap a la sostenibilitat i l'intercanvi de bones pràctiques;
- perquè es doni suport a una campanya publicitària sobre la sostenibilitat de gran difusió en cooperació amb tots els actors implicats;
- perquè es doni suport al món local en els seus esforços per acomplir i aplicar la legislació de la Unió Europea que té un impacte sobre el desenvolupament sostenible de les ciutats i pobles.

D.3 Nosaltres, representants municipals d'Europa i de les regions veïnes, reunits a Hannover, fem una crida als governs nacionals:

- perquè es creïn marcs polítics que donin suport al desenvolupament sostenible a escala local i, en particular, perquè es doni suport a l'Agenda 21 i l'Agenda Hàbitat en països que encara no s'han compromès amb el desenvolupament sostenible;
- perquè es doni suport a les campanyes nacionals pel desenvolupament sostenible i l'Agenda 21 local;
- perquè es concedeixin subsidis i ajudes a les autoritats regionals i locals, sobretot en els àmbits de renovació i el desenvolupament urbà i de transport, sempre amb la condició que es compleixin els criteris de sostenibilitat;
- perquè es doni el vist-i-plau a una taxa d'energia per a tota Europa, que exclouï, però, les energies renovables i l'energia produïda en processos de cogeneració;
- perquè es reconeixin les ciutats i les regions com a col·laboradors vàlids per a projectes de desenvolupament internacional dirigits cap a la sostenibilitat.

- D.4 Nosaltres, representants municipals d'Europa i de les regions veïnes, reunits a Hannover, fem una crida a altres representants locals de les nostres regions:
- perquè signin la Carta de les ciutats i pobles europeus cap a la sostenibilitat (la Carta d'Aalborg) i perquè s'adhereixin a la Campanya europea de ciutats i pobles sostenibles;
- perquè es comprometin amb el desenvolupament i la implementació de plans d'acció per a la salut i de plans de desenvolupament sostenible (Agenda 21 local) que es guïin, entre d'altres, pel Pla d'acció de Lisboa;
- perquè donin suport a aquesta Declaració de Hannover dels principals representants municipals d'Europa per al segle XXI;
- perquè s'assumeixi la responsabilitat per l'ús de recursos naturals i per la qualitat ambiental de manera local i perquè s'introdueixin sistemes de gestió per a la sostenibilitat local i per a la millora ambiental com ara la comptabilitat ambiental (Environmental Budgeting) i el Sistema europeu d'Ecogestió i Ecoauditoria (EMAS); perquè tinguin "casa seva" en ordre tot introduint polítiques de compra de productes i serveis ecològics.

D.5 Nosaltres, representants municipals d'Europa i de les regions veïnes, reunits a Hannover, fem una crida als interessats en el procés de l'Agenda 21 local perquè donin suport a la Campanya

europea de ciutats i pobles sostenibles i a les associacions i xarxes que la coordinen;

- perquè es comprometin amb les activitats de sostenibilitat local i amb la Campanya;
- perquè facin que el seu poble, ciutat o comarca participi en la Campanya si encara no ha signat la Carta d'Aalborg;
- perquè, com a institucions educatives o de recerca, proporcionin la informació i els mètodes necessaris a tots els actors del procés de l'Agenda 21 local.

D.6 Nosaltres, representants municipals d'Europa i de les regions veïnes, reunits a Hannover, fem una crida als líders i a les persones que tenen capacitat de decisió en els sectors dels negocis i les finances:

- perquè entenguin que les perspectives d'augmentar beneficis i el valor de les accions poden estar en un gran perill si no es garanteix el desenvolupament sostenible de les ciutats i el benestar dels ciutadans com a consumidors;
- perquè participin activament als processos de l'Agenda 21 local i contribueixin, d'aquesta manera, a la construcció de comunitats sostenibles;
- perquè introdueixin consideracions ambientals, sanitàries, de seguretat i de risc en les seves estratègies corporatives;
- perquè participin en el creixent mercat de productes i serveis sostenibles i es puguin beneficiar de les oportunitats que aquests mercats oferiran als primers agents que hi actuïn.

Hannover, 11 de febrer de 2000

La Declaració de Johannesburg sobre desenvolupament sostenible

Des dels nostres orígens cap al futur

1. Nosaltres, representants dels pobles del món, reunits a la Cimera Mundial sobre Desenvolupament Sostenible celebrada a Johannesburg, República de Sud-àfrica, del 2 al 4 de setembre de 2002, reafirmem el nostre compromís envers el desenvolupament sostenible.
2. Ens comprometem a construir una societat global humana, equitativa i humanitària, conscient de la necessitat que tothom té dret a gaudir de la dignitat humana.
3. A l'inici d'aquesta Cimera, els infants d'arreu del món se'ns van adreçar amb simplicitat, però claredat, per reivindicar que el futur els pertany i ens van desafiar a garantir-los que, mitjançant les nostres accions, podran heretar un món lliure de la indignitat i la indecència ocasionades per la pobresa, la degradació ambiental i els models de desenvolupament insostenible.
4. Com a part de la nostra resposta a aquests infants, els quals sens dubte representen el nostre futur col·lectiu, tots nosaltres, des de qualsevol racó del món, formats per diferents experiències vitals, ens unim i ens movem per un profund sentiment que ens porta a crear amb urgència un món nou i més esperançador.
5. Així doncs, assumim la responsabilitat col·lectiva de millorar i consolidar els pilars interdependents i de reforç mutu del desenvolupament sostenible: el desenvolupament econòmic, el desenvolupament social i la protecció del medi ambient, tant a escala local com nacional, regional i mundial.
6. Des d'aquest Continent, Bressol de la Humanitat, declarem, per mitjà del Pla d'aplicació i d'aquesta Declaració, la responsabilitat envers cada un de nosaltres, envers l'àmplia comunitat de vida i envers els nostres fills.
7. Conscients que la humanitat es troba en un moment decisiu, ens hem unit, amb un objectiu comú, perquè mitjançant el nostre esforç siguem capaços de respondre positivament a la necessitat d'idear un pla pràctic i visible que ens permeti materialitzar l'eradicació de la pobresa i el desenvolupament humà.

Des d'Estocolm, passant per Rio de Janeiro, fins a Johannesburg

8. Trenta anys enrere, a Estocolm, ens vam avenir a la urgent necessitat de reaccionar davant del problema que planteja el deteriorament ambiental. Ara fa deu anys, a la Conferència de les Nacions Unides sobre Medi Ambient i Desenvolupament, celebrada a Rio de Janeiro, vam coincidir en afirmar que la protecció del medi ambient i el

desenvolupament socioeconòmic, són fonamentals per al desenvolupament sostenible, d'acord amb els Principis de Rio. Per tal d'assolir aquest desenvolupament, vam adoptar el programa global Agenda 21 i ens vam adherir a la Declaració de Rio, i ara reafirmem el nostre compromís. La Cimera de Rio va representar una fita molt significativa que va establir noves prioritats pel que fa al desenvolupament sostenible.

9. Entre les cimeres de Rio i Johannesburg, les nacions del món es van reunir en diverses conferències al més alt nivell, seguint les directrius marcades per les Nacions Unides. Entre elles, cal esmentar la Conferència de Monterrey sobre Finançament per al Desenvolupament, així com la Conferència Ministerial de Doha, gràcies a les quals es va definir una visió exhaustiva per al món quant al futur de la humanitat.

10. A la Cimera de Johannesburg s'han assolit grans èxits a l'hora d'aplegar un gresol de pobles i punts de vista en una recerca constructiva d'un camí comú cap a un món disposat a respectar i instaurar la visió del desenvolupament sostenible. A Johannesburg també s'ha pogut constatar que s'han fet avenços significatius envers l'assoliment d'un consens global i d'una associació entre tots els habitants del nostre planeta.

Els reptes als quals hem de fer front

11. Som conscients del fet que l'eradicació de la pobresa, la modificació dels hàbits de consum i dels models de producció, juntament amb la protecció i la gestió dels recursos naturals bàsics per al desenvolupament econòmic i social constitueixen uns objectius molt amplis del desenvolupament sostenible però al mateix temps en són uns requisits essencials.

12. La marcada línia que divideix la societat humana entre rics i pobres, i la llacuna cada vegada més insalvable entre el món desenvolupat i el món en desenvolupament representa una amenaça important per a la prosperitat, seguretat i estabilitat mundials.

13. El medi ambient continua patint. La pèrdua de biodiversitat no s'atura, prossegueix la reducció de la fauna marina, la desertificació reclama cada cop més terres fèrtils, els efectes adversos del canvi climàtic ja són prou evidents, els desastres naturals són més freqüents i devastadors, i els països en desenvolupament esdevenen més vulnerables, sense oblidar que la contaminació atmosfèrica, hidrica i marina impedeix que milions de persones puguin tenir una vida decent.

14. La globalització ha afegit una nova dimensió a tots aquests reptes. La ràpida integració dels mercats, la mobilitat del capital i els significatius augments en els fluxos d'inversió arreu del món han plantejat nous desafiaments i oportunitats per a la cerca del desenvolupament sostenible. Però els beneficis i costos de la globalització estan distribuïts d'una manera molt poc equitativa, i els països en desenvolupament han de fer front a dificultats especials per tal de superar amb èxit aquest repte.

15. Ens exposem al fet que les disparitats globals es consolidin i, llevat que actuem d'una manera que permeti introduir un canvi radical a les seves vides, els pobres del món

s'arrisquen a perdre la confiança en els seus representants i en els sistemes democràtics amb els quals mantenim un compromís, ja que poden pensar que els seus representants parlen per parlar.

El nostre compromís envers el desenvolupament sostenible

16. Estem disposats a garantir que la diversitat de la qual gaudim, que constitueix la nostra força col·lectiva, sigui utilitzada a favor d'una associació constructiva per al canvi i per a l'assoliment de l'objectiu comú del desenvolupament sostenible.

17. En reconèixer la importància de construir la solidaritat humana, esperonem la promoció del diàleg i la col·laboració entre les civilitzacions i els habitants del món, amb independència de la seva raça, discapacitats, religió, idioma, cultura i tradició.

18. Donem la benvinguda a la Cimera de Johannesburg, centrada en la indivisibilitat de la dignitat humana i tenim el ferm propòsit, a través de les decisions quant a objectius, terminis i associacions, d'incrementar amb celeritat l'accés als requisits bàsics, com ara una aigua neta, el sanejament, la protecció adequada, l'energia, la sanitat, la seguretat alimentària i la protecció de la biodiversitat. Alhora, treballarem plegats per ajudar-nos mútuament en l'obtenció de l'accés als recursos financers, als profits derivats de l'obertura dels mercats, a l'assegurament de la creació de capacitats, a l'ús d'una tecnologia moderna que faci possible el desenvolupament, i a la garantia de l'existència de transferència tecnològica, del desenvolupament dels recursos humans, de l'educació i la formació per tal de barrar el pas per sempre més al subdesenvolupament.

19. Reafirmem la nostra promesa d'atorgar una atenció prioritària a la lluita contra les situacions imperants arreu del món que plantegen serioses amenaces al desenvolupament sostenible de la nostra població, entre les quals podem esmentar: la fam crònica, la malnutrició, l'ocupació estrangera, els conflictes armats, els problemes de drogodependència, el crim organitzat, la corrupció, els desastres naturals, el tràfic il·legal d'armes, el tràfic de persones, el terrorisme, la intolerància i la incitació a l'odi racial, ètnic, religiós i d'altres tipus, la xenofòbia i les malalties endèmiques, contagioses i cròniques, en concret la SIDA, la malària i la tuberculosi.

20. Ens comprometem a garantir la igualtat i l'emancipació de la dona, la igualtat de sexes en totes les activitats incloses a l'Agenda 21, els Objectius de Desenvolupament del Mil·lenni i el Pla d'aplicació de Johannesburg.

21. Reconeixem el fet que la societat global disposa dels mitjans i recursos adequats per poder fer front als reptes de l'eradicació de la pobresa i al desenvolupament sostenible que enfronta tota la humanitat. Plegats prendrem mesures addicionals per garantir l'ús d'aquests recursos disponibles en benefici de la humanitat.

22. En aquest sentit, per tal de contribuir a la consecució dels nostres objectius i fites de desenvolupament, instem els països desenvolupats que encara no ho han fet a encaminar els seus esforços envers l'assoliment dels nivells acordats a escala

internacional d'Ajut Oficial al Desenvolupament.

23. Agraïm i donem el nostre suport a la creació d'unions i aliances regionals més fortes, com és el cas de la Nova Associació per al Desenvolupament de l'Àfrica (NEPAD), a la promoció de la cooperació regional, a una col·laboració internacional òptima i al foment del desenvolupament sostenible.

24. Continuarem parant especial esment a les necessitats de desenvolupament dels Estats en Desenvolupament de les Illes Petites i als Països Menys Desenvolupats.

25. Reafirmem el paper vital de les poblacions indígenes en el desenvolupament sostenible.

26. Reconeixem que el desenvolupament sostenible requereix una perspectiva a llarg termini, a més d'una participació àmpliament fonamentada quant a la formulació de polítiques, la presa de decisions i la seva instauració en tots els àmbits. En qualitat de membres socials, prosseguirem amb la nostra tasca, treballant per unes associacions estables amb tots els principals grups, respectant les funcions independents i importants de cadascun.

27. Estem d'acord que en la recerca de les seves activitats legítimes, el sector privat, tant les grans com les petites empreses, té el deure de contribuir a l'evolució d'unes comunitats i societats equitatives i sostenibles.

28. També estem d'acord en contribuir a l'augment de la renda, mitjançant la generació d'oportunitats laborals, tenint en compte la Declaració dels Principis i Drets Fonamentals al Lloc de Treball de l'Organització Internacional del Treball (OIT).

29. Convenim que en el si de les empreses del sector privat hi ha una necessitat de reforçar la responsabilitat corporativa, la qual cosa hauria de dur-se a terme dins un entorn regulador transparent i estable.

30. Ens comprometem a consolidar i millorar el control en tots els àmbits, a favor de la instauració eficaç d'Agenda 21, els Objectius de Desenvolupament del Mil·lenni i el Pla d'aplicació de Johannesburg.

El multilateralisme és el futur

31. Per tal de poder assolir els nostres objectius de desenvolupament sostenible, ens calen unes institucions internacionals i multilaterals més eficaces, democràtiques i responsables.

32. Reafirmem el nostre compromís vers els principis i objectius de la Carta de les Nacions Unides i el dret internacional, de la mateixa manera que pel que fa a la consolidació del multilateralisme. Avalem el paper de lideratge de les Nacions Unides, com l'organització més universal i representativa del món, la qual es troba en una situació òptima per promoure el desenvolupament sostenible.

33. A més, ens comprometem a fer un seguiment dels progressos a intervals regulars envers la consecució dels nostres objectius i fites per al desenvolupament sostenible.

Fent-ho realitat!

34. Estem d'acord que aquest ha de ser un procés inclusiu, que englobi tots els principals grups i governs que han participat en la històrica Cimera de Johannesburg.

35. Ens comprometem a actuar conjuntament, units per una determinació comuna de salvar el nostre planeta, fomentar el desenvolupament humà i assolir una prosperitat i una pau universals.

36. Ens adherim al Pla d'aplicació de Johannesburg i ens comprometem a accelerar l'assoliment dels objectius temporals, tant socioeconòmics com ambientals, que contempla.

37. Des del continent africà, Bressol de la Humanitat, ens comprometem solemnement amb els ciutadans del món, i les generacions que de ben segur heretaran la Terra, que estem disposats a garantir que la nostra esperança col·lectiva envers el desenvolupament sostenible es materialitzi.

Volem expressar la nostra gratitud més sincera a la gent i al Govern de la República de Sud-àfrica per la seva generosa hospitalitat i l'excel·lent desplegament dut a terme amb motiu de la Cimera Mundial sobre Desenvolupament Sostenible.

Johannesburg, 4 de setembre de 2002

Declaració de Mataró

Consumir bé sense fer malbé. La responsabilitat de les nostres ciutats i dels nostres pobles

Extreta de la Xarxa de Ciutats i Pobles cap a la Sostenibilitat

Les ciutats i els pobles som conscients que el model de creixement que s'ha seguit en els últims dos segles no es pot perllongar indefinidament. L'augment sostingut en el consum de sòl, energia, aigua i materials verges fa cada cop més difícils les possibilitats de les generacions futures; i la persistència de les emissions de l'entorn fins a posar en dubte la continuïtat dels ecosistemes que coneixem i que donen suport a les diverses varietats de la vida del planeta.

Sabem que el consum de recursos i l'emissió de contaminants es materialitzen en els territoris, i que el mandat dels ciutadans i ciutadanes ens exigeix administrar amb el millor sentit i la major eficàcia, fent-nos responsables de tenir-ho en compte en l'exercici de les nostres competències.

Entenem que és una responsabilitat compartida amb la resta d'administracions, i des de la Xarxa de Ciutats i Pobles cap a la Sostenibilitat afavorirem l'acció concertada de tothom per protegir l'entorn i millorar la qualitat de vida dels ciutadans. Junts hem de trobar noves maneres de produir, consumir, habitar el territori, desplaçar-nos i comunicar-nos, perquè tothom visqui bé sense fer malbé els sistemes naturals comuns.

I en virtut de tot això,

Els i les representants dels ens locals membres de la Xarxa de Ciutats i Pobles cap a la Sostenibilitat, reunits a Mataró el dia 30 de març de 2004,

Acordem

- PROMOURE el desenvolupament de models de consum respectuosos amb l'entorn, que cerquin l'equilibri entre el benestar material i la protecció del medi, i exercir una missió exemplificativa a través de la compra pública i la contractació de béns i serveis.
- CONVERTIR l'ambientalització dels serveis municipals, la promoció del comerç just i el consum responsable en tasques estratègiques de la nostra intervenció política, aplicant-hi totes les possibilitats de la política fiscal i d'influir sobre els mercats.
- DESENVOLUPAR una nova cultura de l'aigua que faci les paus amb la natura i entre la gent de tots els territoris, fonamentada en el desenvolupament de les formes més eficients, equitatives i suficients d'aprofitar els cabals i les reserves que tenim.
- DISMINUIR el consum d'energies fòssils i nuclears i les emissions de gasos d'efecte hivernacle, fins a fer-les compatibles amb els compromisos del protocol de Kyoto.

- INTENSIFICAR l'aprofitament de les energies renovables netes, sota el criteri de la proximitat i la descentralització de la seva producció, per fer més eficients els nostres habitatges i els centres administratius i de producció del nostre territori.
- CANVIAR el model de mobilitat basat en l'automòbil privat i el transport de mercaderies per carretera, i apostar per un altre model sustentat pel transport públic com a primera prioritat per tal de disminuir les emissions de CO₂, per controlar el canvi climàtic i igualar les oportunitats de desplaçament de tots els ciutadans.
- PROMOURE la reducció en origen de residus mitjançant hàbits de compra responsables, la recollida selectiva i els sistemes de compostatge, reutilització i reciclatge adients per convertir de nou les deixalles en recursos. Aquesta actitud ha de ser una part fonamental de la tasca local per al canvi global cap a ciutats i pobles més sostenibles.
- COMPROMETRE'NS amb tots els ciutadans i ciutadanes per disminuir la petjada ecològica i concentrar les línies d'acció que facin compatibles el model de vida amb els principis d'ús i consum responsable entre tots els habitants del planeta.
- POSAR al servei de la sostenibilitat del nostre territori, del benestar de les generacions futures, tots els instruments de la política municipal: la planificació urbanística, les tarifes de l'aigua, la gestió dels mercats, les característiques tècniques dels immobles, les prescripcions dels béns i serveis que contractem, les xarxes de transport col·lectiu, la comptabilitat pressupostària ambiental, el control de les activitats, i tots aquells instruments que afavoreixen el consum responsable de recursos.

Mataró, 30 de març de 2004

Declaració de Vilafranca

Extreta de la Xarxa de Ciutats i Pobles cap a la Sostenibilitat

Ciutats i pobles compromesos amb la prevenció del canvi climàtic

Cada vegada es fa més evident que el canvi climàtic no és un caprici de la natura, sinó que està causat, entre altres, per les emissions de CO₂ a l'atmosfera, i que aquestes emissions tenen conseqüències a escala planetària, independentment del lloc on es produeixen. El canvi climàtic accelera els processos de desertificació i erosió, accentua l'escassetat dels recursos hídrics degut a la deforestació i a la sobreexplotació d'aqüífers, i suposa una pèrdua generalitzada de biodiversitat.

Avui sabem que la manera intensiva d'habitar i ocupar el territori a les nostres zones urbanes, i molts dels models de creixement econòmic i de consum vigents als països desenvolupats, determinen formes de mobilitat insostenibles, un grau accelerat d'emissions contaminants, la generació de residus i un consum d'energia i d'aigua, inabastables. Provocant, tot plegat, un impacte ambiental molt negatiu sobre el canvi climàtic.

Com diu la Carta d'Aalborg "Les ciutats i pobles reconeixem que la sostenibilitat no és ni un somni ni una situació immutable, sinó un procés creatiu local", i tal com s'ha afirmat 10 anys després (Conferència d'Aalborg+10, 2004) "Aquest paper central exigeix l'adopció d'un enfoc més enèrgic i integrat de la política local, mitjançant l'harmonització dels objectius ambientals, socials, culturals i econòmics. Assegurant-nos que els nostres esforços per la millora de la nostra qualitat de vida no posi en perill la qualitat de vida de persones d'altres regions del món o de les generacions futures".

Reduir les emissions, una responsabilitat de tothom

Tenim a les nostres mans la possibilitat de canviar la tendència actual. Es tracta de garantir la qualitat de vida, la pervivència dels ecosistemes i les possibilitats energètiques, fomentant la corresponsabilitat davant el canvi climàtic i en la línia dels compromisos assumits pel Protocol de Kyoto.

En aquest sentit els i les representants de la Xarxa de Ciutats i Pobles Cap a la Sostenibilitat, proclamen responsablement que les ciutats i pobles amb el suport actiu de les organitzacions socials i dels ciutadans i ciutadanes podem i tenim l'obligació, d'establir objectius de reducció d'emissions, mitjançant compromisos, indicadors i memòries fàcilment identificables.

En virtut d'aquestes premisses ACORDEM, reunits a la ciutat de Vilafranca del Penedès, treballar sobre cinc àmbits d'actuació prioritaris, que responen a dues premisses bàsiques: reduir les emissions i neutralitzar-les.

Primer:

ESTALVIAR ENERGIA, el que vol dir reduir el consum d'energia.

Les administracions públiques, generadores i consumidores de serveis, han de predicar amb l'exemple. Cal recordar, en aquest sentit, que el potencial d'estalvi energètic dels edificis s'estima en un 30%. En primer lloc les administracions locals, i particularment els municipis impulsors de les Agendes 21. Per aquesta raó, proposem a tots els municipis adherits a la Xarxa establir un compromís de reducció del 2% del consum energètic anual municipal fins al 2010. El que vol dir establir Plans d'Estalvi i Eficiència energètica, que permetin identificar la factura energètica actual i les línies correctores i les accions innovadores. Un compromís actiu i verificable cada exercici municipal, mitjançant els indicadors pertinents.

Segon:

FER MÉS EFICIENT L'ENERGIA QUE CONSUMIM, el que vol dir fer un ús racional de l'energia.

Una nova cultura d'ús de l'energia vinculada a les demandes d'ambientalització dels serveis municipals; aplicant tecnologies eficients als sistemes d'enllumenat interns i externs, elaborant propostes alternatives d'enllumenat durant les activitats festives i/o extraordinàries; implementant criteris bioclimàtics en els edificis públics, adaptant els sistemes d'aïllament, calefacció i climatització dels edificis públics amb criteris més racionals, i instaurant uns sistemes de gestió i ús de les tecnologies de la informació més eficients energèticament.

Tercer:

INCREMENTAR LES ENERGIES RENOVABLES, el que vol dir intensificar l'aprofitament de les energies renovables.

Les ciutats i pobles que han adoptat les ordenances solars han fet un pas significatiu en la promoció d'energies netes. Principalment de l'energia solar tèrmica. Obrint unes expectatives de futur per la generació de noves ocupacions i la necessària professionalització del sector. Cal anar, amb la col·laboració d'altres instàncies de govern, més lluny, impulsant altres fonts renovables: hidràulica, eòlica, geotèrmica, biomassa. Una energia més distribuïda i descentralitzada en el territori, més propera i més eficient.

Quart:

PROMOURE LA MOBILITAT SOSTENIBLE, el que vol dir integrar les actuacions (pactes ciutadans) per millorar la mobilitat i qualitat de vida de les persones.

Els plans municipals de foment de la mobilitat i l'accessibilitat són instruments capdavanters per transformar els models de mobilitat actuals (basat en la prioritat de l'automòbil privat i en el transport de mercaderies per carretera) que generen el percentatge més elevat d'emissions. Cal recordar que segons dades oficials, a Espanya, durant l'any 2000, el transport va ser causant del 30% de les emissions de CO₂. Igualment els nous estudis que es redactin a partir d'ara hauran de plantejar, necessàriament, l'escenari actual d'emissions front l'escenari de 1990, calculant els beneficis ambientals que se'n derivin de les accions proposades, quantificades econòmicament i també en volum d'emissions que es deixaran d'emetre a l'atmosfera en funció de l'acció proposada.

Cinquè:

UTILITZAR ELS MECANISMES PER LA NEUTRALITZACIÓ DEL CO₂, el que vol dir compensar les emissions de CO₂.

Cal reduir les emissions i cal neutralitzar-les. El que significa que podem promoure, compromisos i actuacions per neutralitzar, mitjançant actuacions voluntàries, les emissions que afecten el canvi climàtic. Una oportunitat, per implicar activament el conjunt de la ciutadania, i per participar en projectes de cooperació i en transferència de tecnologia a països en vies de desenvolupament, compensant les emissions que produïm.

En aquest sentit proposem a la Xarxa, treballar en iniciatives per la prevenció del canvi climàtic, que promouen diferents institucions i entitats, i que ofereix la possibilitat de reduir i neutralitzar les nostres emissions i compensar-les a través de projectes de desenvolupament net, una oportunitat per implicar a les nostres col·lectivitats en la prevenció i conservació (global) de la biodiversitat i contribuir a la millora de les condicions de vida de la població local en els països en vies de desenvolupament.

FINALMENT VOLEM EXPRESSAR

La Xarxa de Ciutats i Pobles cap a la Sostenibilitat, amb el seu bagatge i experiència acumulada amb els processos d'Agenda 21, promourà els instruments de coordinació i suport a les polítiques municipals, tenint en compte l'exercici de les nostres competències, orientats a la reducció d'emissions de gasos d'efecte hivernacle.

En aquest sentit la Xarxa, estimularà la responsabilitat compartida amb les altres administracions del nostre país a fi i efecte d'afavorir l'acció concertada (administracions, agents socials, ciutadanes i ciutadans), per traduir en objectius fàcilment identificables els compromisos per reduir les emissions. Acció concertada que requereix la vigència d'Observatoris d'Indicadors, entre ells els Sistemes d'indicadors de Sostenibilitat Municipal (amb una utilització divulgadora de bones pràctiques a través de la publicació de la Xarxa [www. Sostenible.es](http://www.Sostenible.es)) que permetin disposar d'una informació qualificada, susceptible d'establir paràmetres comparatius, i difondre aquelles experiències innovadores i rellevants "d'efecte demostració".

En aquesta perspectiva, la Xarxa de Ciutats i Pobles cap a la Sostenibilitat, considera un pas positiu la creació i coordinació a nivell d'Estat, de la Red de Ciudades del Clima. Instància que ja compta amb la adhesió de ciutats de Catalunya, i amb la que establim, com a Xarxa, els vincles i formes de coordinació més oportuns per fer treballar conjuntament per la preservació del clima. Igualment reiterem el nostre compromís de treballar coordinadament amb les diferents xarxes que a nivell europeu i a la mediterrània (també amb els països d'Amèrica Llatina) promouen l'acció dels governs locals per la protecció del clima.

Vilafranca del Penedès, 12 de maig de 2005

Declaració de Girona

Extreta de la Xarxa de Ciutats i Pobles cap a la Sostenibilitat

Els models actuals de creixement estan caracteritzats per una **dispersió dels sistemes urbans** (en tres decennis hem duplicat l'ocupació del sòl de moltes àrees metropolitanes, del litoral, i de l'interior de Catalunya), comporten greus hipoteques ambientals i generen incerteses respecte al futur dels nostres ecosistemes.

L'**ocupació expansiva del territori, la febre urbanitzadora i constructora** (Espanya és el país que consumeix més ciment de tota la Unió Europea; i a Catalunya, la proliferació de segones i terceres residències intensifica l'increment desmesurat de noves urbanitzacions), provoca, de forma accelerada, pèrdua de biodiversitat; la impermeabilització de grans superfícies amb greus efectes sobre els cicles hídrics; el consum desmesurat de materials, d'aigua i d'energia; sistemes de mobilitat insostenibles; una emissió de quantitats ingents de contaminants atmosfèrics, i també greus distorsions dels sistemes fluvials i marins.

Un **preu** per tant, **ecològicament i socialment elevat**, d'un procés urbanitzador on primen els interessos dels promotors urbanístics (molt sovint especulatius), que tendeix a produir espais segregats (ús residencial, ús comercial, ús industrial, nous espais funcionals...) i que genera empobriment de les relacions socials i un augment explosiu de la mobilitat a les nostres ciutats. Una dinàmica, que empeny també a diferents sectors de la població a marxar a àrees urbanes de la perifèria (cercant preus més assequibles) generant models de segregació, descohesió social i difuminació del sentit de pertinença a l'entorn, a més a més dels seus efectes negatius sobre el canvi climàtic.

Un **model urbanístic d'ocupació del nostre territori** que, tal com afirmen diferents observatoris, **resulta insostenible i insuportable**, afegint que **cal un canvi de rumb** (Informe 2006, Observatorio de la Sostenibilidad en España) (Informe sobre medi ambient i desenvolupament sostenible, Catalunya, 2005). Es tracta d'ordenar i orientar aquest creixement evitant l'ocupació indiscriminada del territori, establint límits racionals a l'expansió urbana, pensant en el present i en el futur. I per això **cal recuperar el paper protagonista de la intervenció pública, de l'interès general**.

El **nou Estatut d'Autonomia** de Catalunya, consagra i legitima aquest canvi de prioritats **en favor de la sostenibilitat**. És, alhora, un instrument i **un estimul al món local** per actuar en la preservació del territori, la biodiversitat, i la prevenció del canvi climàtic.

I caldrà fer-ho d'acord amb les **noves demandes i exigències socials**, de manera coordinada i mancomunada entre els municipis petits; i en col·laboració amb les diferents institucions de govern supramunicipal i també del Govern de la Generalitat.

Tal com determina el nou Estatut, l'Administració de Catalunya disposa de competències fonamentals en matèria d'urbanisme, medi ambient i ordenació del territori, i a

l'administració local li correspon l'elaboració dels plans urbanístics i l'aprovació dels instruments de gestió.

És per aquesta raó, que des d'aquesta Assembla de la Xarxa a la ciutat de Girona, volem **proclamar i reafirmar la vigència de les Agendes 21, com a veritables instruments de planificació i participació cap a la sostenibilitat.**

I en conseqüència **ACORDEM:**

1. **CONVERTIR** els principis inspiradors de l'Agenda 21 en part essencial del tràmit de planejament i d'avaluació ambiental. Igualment cal garantir la seva traducció en **propostes reals d'actuació**, el que vol dir disposar dels **recursos financers suficients i adequats** per desenvolupar els **Plans d'Acció Local**.
2. **IMPULSAR** els models de planificació i ordenació del territori que potenciïn els valors endògens i sostenibles, promovent la dimensió de la **Responsabilitat Social i Ambiental** entre els agents, empreses i organitzacions del territori.
3. **ESTABLIR** **indicadors de mesura i avaluació** real dels compromisos adquirits (particularment respecte al grau d'acompliment dels Plans d'Acció Local), **mitjançant instruments de participació** (Consells de Sostenibilitat, i similars), i els mecanismes de **governabilitat** de les Agendes i dels Indicadors.
4. **DEMANAR** al Govern la **revisió i actualització de l'Agenda 21 de Catalunya**, reforçant la nostra presència com a Xarxa, identificant les **noves demandes i necessitats emergents**, i compartint recursos i instruments.
5. **PROPOSAR** la incorporació de la **Memòria d'Indicadors Municipals** a l'Informe anual de Medi Ambient i Desenvolupament Sostenible, i també la presència a l'Observatori de Sostenibilitat de Catalunya.
6. **DEFINIR** aquells **indicadors de sostenibilitat més significatius sobre canvi climàtic** (dotant-los de valor normatiu a través de la iniciativa legislativa), per **incorporar-los** de forma permanent als indicadors ja existents (població, ocupació, nivells d'instrucció...) dels municipis **d'IDESCAT**.
7. **ELABORAR** una **Estratègia catalana de medi ambient urbà**, recollint els requeriments de la Estratègia europea (i del Llibre Verd de Medi ambient Urbà, aprovat per la **Red de Redes**), que tingui en compte, de manera integrada, els quatre àmbits proposats: **l'urbanisme, el transport, l'edificació, i la gestió urbana**.
 - Un **urbanisme sostenible** significa **crear ciutat i no crear urbanitzacions**. Ordenant l'expansió urbana, reciclant teixits urbans, reduint els impactes mitjançant un urbanisme bioclimàtic i amb patrons de consum d'aigua i energia eficients. Augmentant la qualitat i complexitat urbana, i aprofitant les oportunitats de la societat del coneixement.

- Un **urbanisme de proximitat**, vol dir recuperar l'espai públic multifuncional, que **redueixi la dependència de l'automòbil** i les necessitats dels desplaçaments motoritzats. Major protagonisme dels models de transport sostenible a on tinguin una major rellevància el transport col·lectiu, l'accessibilitat dels vianants i l'ús de la bicicleta. En definitiva **garantir que la prioritat és la mobilitat de les persones, no dels vehicles**.
- Promoure la **sostenibilitat en l'edificació** vol dir, en primer lloc, fer un ús eficient del patrimoni immobiliari dels nostres pobles i ciutats, prioritzant la rehabilitació i reutilització davant la febre de noves construccions. (La Llei de millora de Barris de Catalunya 2/2004, és un bon exemple de col·laboració entre el Govern i els municipis, que ha permès intervenir de manera integrada en 46 barris). En segon lloc, aplicar criteris d'eficiència en l'ús dels recursos i materials utilitzats, garantint el manteniment i gestió de la biodiversitat. Igualment el Decret d'Eficiència del Govern i el Codi Tècnic d'Edificació han de permetre millorar els actuals indicadors de qualitat i ecoeficiència dels nous habitatges.
- La **gestió urbana** significa atendre les noves realitats socials, econòmiques; els nous conflictes i les noves demandes, preservant el territori i els recursos naturals. Requerint una major implicació corresponsable de la ciutadania i de la cooperació supramunicipal. "Es prioritari **transformar les Agendes 21 locals en plans concrets d'acció** que involucrin els diferents actors públics i no públics, **des d'una perspectiva d'exemplaritat** en l'actuació dels governs locals i de les seves relacions amb proveïdors i ciutadans" (Llibre Verd de Medi ambient Urbà, 2006).

Finalment i en coherència amb els punts anteriors, volem **EXPRESSAR la nostra identificació i suport als principis i continguts que recull l'Estratègia i el Llibre Verd de Medi Ambient Urbà**, aprovat per la Red de Redes. Procés d'elaboració (i de creació de la Red de Redes) en el qual la Xarxa ha participat i hi participa, molt activament.

Girona, 19 d'octubre de 2006

Aquest projecte ha estat redactat per:

GeoServei

amb la col·laboració de:

lavola



I amb el suport de:



Diputació de Girona



Finançament FEDER
*Fons Europeu de
Desenvolupament Regional*



GeoServei



Diputació de Girona



Finançament FEDER
Fons Europeu de
Desenvolupament Regional