

# PLA D'ACCIÓ LOCAL PER A LA SOSTENIBILITAT (PALS)

Mancomunitat Intermunicipal de les Guilleries



AJUNTAMENT  
D'ESPINELVES



AJUNTAMENT  
D'OSOR



AJUNTAMENT DE  
SANT HILARI  
SACALM



AJUNTAMENT I  
VILADRAU

## Document 3. Pla d'Acció Local per a la Sostenibilitat

Maig 2008

## Índex

1.	Introducció .....	1
2.	El Pla d'Acció Local per a la Sostenibilitat (PALS).....	2
2.1.	Definició i objectius.....	2
2.2.	Estructura .....	2
2.3.	El PALS d'Osor.....	3

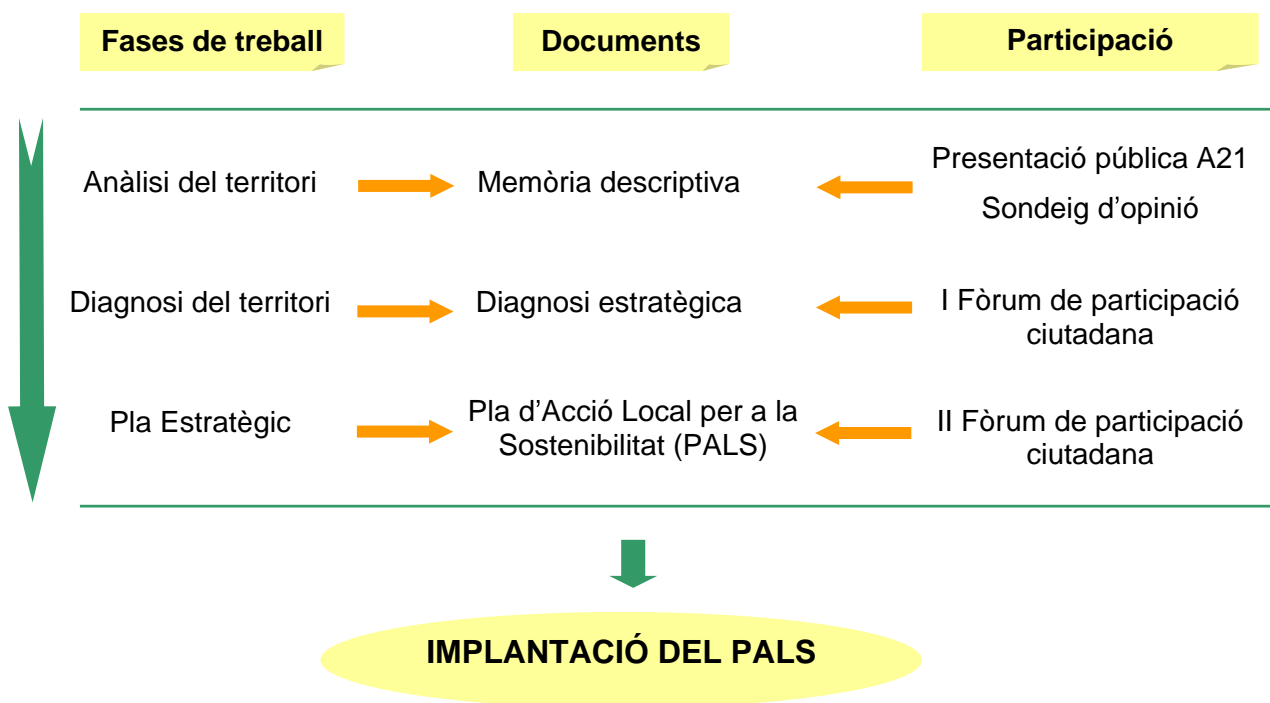


# 1. Introducció

El procés d'elaboració de l'Agenda 21 de la Mancomunitat Intermunicipal de les Guilleries es basa en diferents etapes que han de permetre arribar a un pla d'acció estructurat, fonamentat en una anàlisi profunda del territori i en la participació dels diferents agents locals. És precisament per aquest motiu que, tots els aspectes que s'han tractat anteriorment durant la fase d'auditoria consistent en una anàlisi del territori i una diagnosi estratègica, han estat la base per confeccionar el Pla d'Acció Local per a la Sostenibilitat d'Osor.

Aquest pla d'acció doncs, s'erigeix en l'eina clau de què disposaran els ajuntaments i el punt de partida de l'Agenda 21. La seva importància es posa de manifest sobretot en tractar-se d'un document consensuat entre els Ajuntaments, l'equip tècnic-auditor i la ciutadania.

## FASES DE L'AGENDA 21 LOCAL



## 2. El Pla d'Acció Local per a la Sostenibilitat (PALS)

### 2.1. Definició i objectius

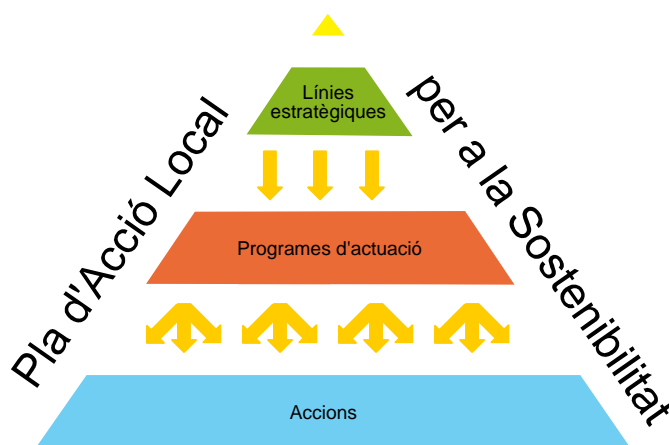
El Pla d'Acció local per a la Sostenibilitat és un document programàtic que defineix les polítiques i actuacions que s'han d'impulsar al municipi per tal d'assolir un desenvolupament més sostenible, en el procés d'Agenda 21 Local en el que es troba immers el municipi.

Els principals objectius que es persegueixen són:

- donar a l'ajuntament els elements per poder desenvolupar, de manera programada, una estratègia de futur cap a la sostenibilitat,
- fer d'aquest document, l'eina clau i punt de partida per a desenvolupar l'Agenda 21 Local,
- potenciar i orientar el desenvolupament local cap a un horitzó d'un major aprofitament sostenible dels recursos,
- fomentar la participació dels agents locals, grups d'opinió i col·lectius ciutadans en aquest procés, i
- Establir una sèrie d'actuacions amb prioritats definides, per impulsar el desenvolupament econòmic, social i ambiental a escala local.

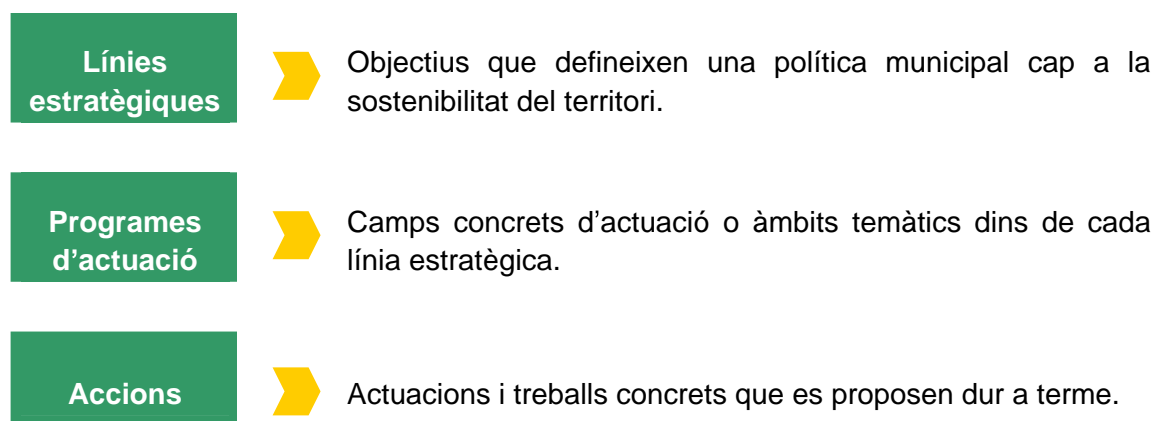
### 2.2. Estructura

El PALS d'Osor és un document jeràrquic que s'estructura en una sèrie de **línies estratègiques**, constituïdes per diferents **programes d'actuació**, cadascun dels quals inclou una relació d'**accions o actuacions** concretes a desenvolupar per l'Ajuntament.



Les línies estratègiques i els programes són fruit de l'anàlisi i de la diagnosi municipal, i per la seva formulació s'han tingut en consideració les propostes sorgides durant els debats de participació pública que s'han realitzat al conjunt de municipis. A partir d'aquests treballs s'ha desenvolupat aquest document, amb la finalitat de servir de pauta per a la implantació de l'Agenda 21 Local.

Les accions, per la seva banda, responen a la necessitat de concreció dels treballs que s'han de desenvolupar i que esdevenen en la mesura *correctora* de les debilitats/amenaces determinades; o *potenciadora* de les oportunitats del municipi.



Tot i que es tracta d'una Agenda 21 supramunicipal, el PALS ha estat confeccionat i personalitzat per a cada municipi en base a les seves característiques i necessitats. En aquest sentit cada ajuntament pot fer la seva recerca en funció del grau de prioritat, del període o de l'estat d'execució i fins i tot d'aquelles accions que es proposen impulsar a nivell supramunicipal en coordinació amb altres ajuntaments.

### 2.3. El PALS d'Osor

El Pla d'Acció Local per a la Sostenibilitat (PALS) d'Osor s'estructura en:

- 6 línies de treball,
- 17 programes d'actuació i
- 78 accions, les quals es relacionen a continuació.

Les línies i els programes definits es relacionen a continuació:

## **L1.DESENVOLUPAMENT DE MECANISMES DE GESTIÓ COORDINADA I DE PARTICIPACIÓ**

---

P1.1. Impuls dels òrgans i projectes de gestió coordinada

P1.2. Potenciació dels canals de comunicació i de participació

## **L2.ORDENACIÓ EFICIENT I VERTEBRADA DEL TERRITORI**

---

P2.1. Desenvolupament del model territorial i optimització dels usos del sòl

P2.2. Millora de la mobilitat i de l'accessibilitat

## **L3.MANTENIMENT DEL PAISATGE I MINIMITZACIÓ DE RISCOS**

---

P3.1. Gestió dels espais oberts d'interès natural

P3.2. Preservació del paisatge i de la connectivitat ecològica

P3.3. Prevenció de riscos ambientals

## **L4.OPTIMITZACIÓ DELS RECURSOS NATURALS I MINIMITZACIÓ D'IMPACTES**

---

P4.1. Millora de l'abastament i del sanejament de l'aigua

P4.2. Gestió i minimització dels residus

P4.3. Subministrament i estalvi d'aigua

P4.4. Control d'emissions atmosfèriques i acústiques

## **L5.FOMENT DE LES OPORTUNITATS LABORALS I DEL TEIXIT ECONÒMIC**

---

P5.1. Suport a les iniciatives empresarials i a les activitats emergents

P5.2. Modernització i adaptació de l'activitat agrària i forestal

## L6.MILLORA DE LA QUALITAT DE VIDA I PROMOCIÓ DE LA COHESIÓ SOCIAL I DEL MOVIMENT SOCIOCULTURAL

---

P6.1. Proximitat de l'escola i formació ambiental

P6.2. Mecanismes per a l'accés a l'habitatge

P6.3. Garanties i adequació de les prestacions sanitàries i d'assistència social

P6.4. Dinamització de les activitats socioculturals i del moviment associatiu

Les accions es defineixen mitjançant unes fitxes estandarditzades que s'han inclòs en una base de dades. Cadascuna de les fitxes detalla la línia estratègica i el programa d'actuació on s'emmarca l'acció, fa una descripció detallada de l'acció, i es complementa amb una valoració sobre diversos aspectes relacionats amb l'aplicació de l'acció (terminis d'execució, prioritat, fonts de finançament, sectors involucrats en l'execució i valoració econòmica).

Els aspectes considerats en aquesta valoració són:

■ **Àmbit:** classifica les accions, segons el seu contingut prenent com a referència els àmbits del PALS : territorial, ambiental, econòmic i sociocultural.

■ **Acció supramunicipal:** fa referència a aquelles accions que poden ser impulsades en coordinació amb altres ajuntaments.

■ **Tipus d'acció:** determina la tipologia de l'actuació proposada en forma de projecte executiu, estudis tècnics, execució d'obres, accions jurídiques i organitzatives, pla o programa de vigilància i control, posada en marxa de nous serveis,...

■ **Proposta fòrum:** indica aquelles accions resultants dels fòrums de participació ciutadana.

■ **Estat d'implantació:** avalua el grau d'implantació de l'acció, diferenciant entre acció no iniciada, iniciada, en curs, avançada, executada i continuada.

■ **Estat d'execució:** valora el temps necessari per a la realització de l'acció una vegada s'hagi iniciat. S'estableixen els anys/mesos necessaris en funció de l'acció o s'indica *continuat* si es tracta d'una acció repetitiva en el temps.

■ **Termini d'implantació:** valora l'horitzó temporal d'implantació de l'acció, diferenciant si el termini és *curt (0 a 2 anys)*, *mitjà (3 a 5 anys)* o *llarg (6–10 anys)*.

■ **Grau de prioritat:** indica l'ordre que cal realitzar les accions dins d'un mateix termini de temps. La prioritat es valora en *alta*, *mitjana* i *baixa* en funció de la rellevància de l'actuació i de les prioritats expressades durant el procés de participació.

■ **Entitat responsable i altres organismes implicats:** valora el grau de competència municipal per a portar a terme l'acció i la implicació d'altres entitats o organismes. En algunes



accions l'ajuntament pot fer poc més que de mediador o d'impulsor, mentre que en d'altres n'és el principal responsable.

■ **Interrelació amb d'altres accions:** valora les possibles connexions entre accions, enumerant les accions relacionades entre sí.

■ **Cost inversió:** valora el grau d'inversió necessari per a portar a terme o donar continuïtat a l'acció. El grau d'inversió s'estima sempre que és possible. Quan no és possible s'especifica "variable". Es valora com a "organitzatiu i/o tècnic" quan la inversió depèn bàsicament de tasques tècniques o gestions que pot dur a terme l'ajuntament amb l'actual infraestructura.

■ **Fonts de finançament:** es valoren les possibles subvencions o ajuts per a l'aplicació de la mesura, indicant les institucions i organismes que poden finançar l'acció.

El codi d'identificació d'organismes i institucions és el que es mostra a continuació:

<b>AJ</b>	Ajuntament
<b>ACA</b>	Agència Catalana de l'Aigua
<b>ADF</b>	Agrupació de Defensa Forestal
<b>ALEO</b>	Agència Local de l'Energia d'Osona
<b>AMPA</b>	Associació de Mares i Pares d'Alumnes
<b>ATM Gi</b>	Àrea de Transport Metropolità de Girona
<b>AOLEGCG</b>	Associació per l'Orientació Laboral i Empresarial de les Comarques Gironines
<b>CA</b>	Cooperatives Agràries
<b>CAPG</b>	Cambra Agrària Provincial de Girona
<b>CAT</b>	Consorci Alba-Ter
<b>CCLS</b>	Consell Comarcal de La Selva
<b>CCO</b>	Consell Comarcal d'Osona
<b>CIDEM</b>	Centre d'Innovació i Desenvolupament Empresarial
<b>COCING</b>	Cambra Oficial de Comerç, Indústria i Navegació de Girona
<b>CCOO</b>	Confederació Sindical de Comissions Obreres
<b>CCPAE</b>	Consell Català de la Producció Agrària i Ecològica

<b>CE</b>	Centre Escolar
<b>CTFC</b>	Centre Tecnològic Forestal de Catalunya
<b>CFC</b>	Consorci Forestal de Catalunya
<b>CPF</b>	Centre de la Propietat Forestal
<b>DAR</b>	Departament d'Agricultura, Alimentació i Acció Rural
<b>DASiC</b>	Departament d'Acció Social i Ciutadania
<b>DBiF</b>	Departament de Benestar i Família
<b>DCiMC</b>	Departament de Cultura i Mitjans de Comunicació
<b>DdB</b>	Diputació de Barcelona
<b>DdG</b>	Diputació de Girona
<b>DE</b>	Departament d'Educació
<b>DEiF</b>	Departament d'Economia i Finances
<b>DGiAP</b>	Departament de Governació i Administracions Públiques
<b>DGEiM</b>	Direcció General d'Energia i Mines
<b>DGEiSC</b>	Direcció General d'Emergències i Seguretat Civil
<b>DIRiP</b>	Departament d'Interior, Relacions Institucionals i Participació
<b>DMAiH</b>	Departament de Medi Ambient i Habitatge
<b>DPTiOP</b>	Departament de Política Territorial i Obres Públiques
<b>DTiI</b>	Departament de Treball i Indústria
<b>DS</b>	Departament de Salut
<b>DIUiE</b>	Departament d'Innovació, Universitat i Empresa
<b>FOEG</b>	Federació d'Organitzacions Empresarials de Girona
<b>ICAEN</b>	Institut Català de l'Energia
<b>MLP</b>	Mancomunitat la Plana
<b>MIG</b>	Mancomunitat Intermunicipal de les Guilleries
<b>PIMEC</b>	Petita i Mitjana Empresa de Catalunya

<b>PUOSC</b>	Pla Únic d'Obres i Serveis de Catalunya
<b>REG</b>	Regió d'Emergències de Girona
<b>SA</b>	Sindicat Agrari
<b>SGG</b>	Subdelegació de Govern a Girona
<b>SGJ</b>	Subdirecció General de Joventut
<b>SOC</b>	Servei d'Ocupació de Catalunya
<b>SP</b>	Sector Privat
<b>STSI</b>	Secretaria de Telecomunicació i Societat de la Informació
<b>UdG</b>	Universitat de Girona
<b>UE</b>	Unió Europea
<b>UGT</b>	Unió General de Treballadors
<b>XCT</b>	Xarxa de Custòdia del Territori

Aquesta inclusió de les accions en una base de dades, permet disposar conjuntament totes les accions de l'àmbit supramunicipal estudiat i alhora extreure'n les accions que afecten a cada municipi –tant si l'afecten únicament a ell com si afecten a més o al conjunt de municipis– a més de poder fer recerques com per exemple:

1. *consultes* diverses (totes les accions, accions supramunicipals, per grau de prioritat, per termini d'implantació i per estat d'execució).
2. *informes* que permeten llistar totes les accions, les accions supramunicipals i/o la relació de línies, programes i accions

Tanmateix es facilita el seguiment i l'execució d'accions del PALS a cadascun dels 4 municipis; així com la modificació del contingut de les fitxes i fins i tot la possibilitat d'incloure noves accions en un document que és totalment dinàmic i viu.

Tot seguit es relacionen totes les accions que componen el PALS d'Osor:

**Línia estratègica 1.DESENVOLUPAMENT DE MECANISMES DE GESTIÓ COORDINADA I DE PARTICIPACIÓ**

**Programa 1.1.Impuls dels òrgans i projectes de gestió coordinada**

**Acció 1.1.1.IMPULSAR LA MANCOMUNITAT INTERMUNICIPAL DE LES GUILLERIES**

**Àmbit geogràfic** Municipi

Mancomunitat

**Àmbit temàtic** Territori i medi ambient  Econòmic  Sociocultural  Altres

**Tipus d'acció** Millora de serveis

**Proposta Fòrum**

**Accions relacionades** 1.1.2

---

**Objectiu**

*Gestió d'objectius compartits pel desenvolupament dels municipis*

**Descripció**

La Mancomunitat Intermunicipal de les Guilleries es va constituir fa uns 20 anys i des d'ençà s'està pendent d'engegar projectes pel desenvolupament dels municipis d'Espinelves, Osor, Sant Hilari Sacalm i Viladrau. Per aquest motiu es considera molt convenient impulsar la mancomunitat per tal de potenciar el desenvolupament no només econòmic dels municipis sinó també ambiental, social i cultural.

Aprofitant la nova constitució de l'ens, amb motiu dels darrers canvis de govern ocorreguts, caldria confeccionar novament els estatuts, els òrgans de govern i d'administració, les competències, el personal; així com el règim econòmico-financer.

La Mancomunitat Intermunicipal de les Guilleries hauria de tenir capacitat per crear i gestionar un ventall de serveis i actuacions d'interès comú entre els 4 municipis integrants. En aquest sentit es podrien considerar els següents grans àmbits de treball a nivell supramunicipal:

- Oficina de l'Agenda 21 de les Guilleries
- Servei d'Ocupació (Borsa de treball)
- Serveis Culturals (Borsa d'activitats culturals)
- Servei de promoció turística
- Serveis Socials
- Tecnologies de la informació i comunicació

---

**Grau de prioritat** Alta **Estat d'execució** Acció iniciada

**Termini d'implantació** Curt (0 a 2 anys) **Període d'execució** Continuata

---

**Cost inversió (€)** Organitzatiu i/o tècnic

**Fonts de finançament** AJ

**Entitat responsable-promotor** AJ

**Altres organismes implicats**



## Línia estratègica 1.DESENVOLUPAMENT DE MECANISMES DE GESTIÓ COORDINADA I DE PARTICIPACIÓ

Programa 1.1.Impuls dels òrgans i projectes de gestió coordinada

Acció 1.1.2.DIVULGAR I FER EL SEGUIMENT DE L'AGENDA 21

<b>Àmbit geogràfic</b>	Municipi <input type="checkbox"/>	Mancomunitat <input checked="" type="checkbox"/>		
<b>Àmbit temàtic</b>	Territori i medi ambient <input type="checkbox"/>	Econòmic <input type="checkbox"/>	Sociocultural <input type="checkbox"/>	Altres <input checked="" type="checkbox"/>
<b>Tipus d'acció</b>	Campanyes de divulgació i sensibilització			
<b>Proposta Fòrum</b>	<input type="checkbox"/>			
<b>Accions relacionades</b>	1.1.1.			

### Objectiu

*Donar a conèixer a la població els continguts de l'Agenda 21 i el seu pla de seguiment*

### Descripció

A través dels mitjans de comunicació locals més directes i efectius, s'informarà als ciutadans del municipi de com poder obtenir tots els documents públics elaborats en el marc de l'Agenda 21 i, en especial, la memòria descriptiva, la diagnosi i el Pla d'Acció Local.

L'Ajuntament assegurarà un accés digital a través de la seva pàgina web i tindrà una còpia en format paper de tots els documents de l'Agenda 21 a disposició del públic.

En relació al seguiment de les accions que configuren el Pla d'Acció Local, l'Ajuntament assignarà un/a responsable que vetllarà per la implantació de les accions en el municipi i, paral·lelament, formarà part d'una comissió de seguiment creada des de la Mancomunitat Intermunicipal de les Guilleries per aquelles actuacions compartides.

El balanç que periòdicament efectui aquesta comissió de seguiment serà tramesa als mitjans de comunicació a fi d'assegurar-ne el coneixement entre la població.

<b>Grau de prioritat</b>	Alta	<b>Estat d'execució</b>	Acció no iniciada
<b>Termini d'implantació</b>	Curt (0 a 2 anys)	<b>Període d'execució</b>	Continuat

### Cost inversió (€)

<b>Fonts de finançament</b>	AJ, MIG, DdG
<b>Entitat responsable-promotor</b>	AJ, MIG
<b>Altres organismes implicats</b>	



**Línia estratègica 1.DESENVOLUPAMENT DE MECANISMES DE GESTIÓ COORDINADA I DE PARTICIPACIÓ**

**Programa 1.1.Impuls dels òrgans i projectes de gestió coordinada**

**Acció 1.1.3.PROPOSAR NOVES CAMPANYES DE CONSCIENCIACIÓ I ADHERIR-SE A LES JA EXISTENTS**

<b>Àmbit geogràfic</b>	Municipi <input checked="" type="checkbox"/>	Mancomunitat <input type="checkbox"/>		
<b>Àmbit temàtic</b>	Territori i medi ambient <input checked="" type="checkbox"/>	Econòmic <input type="checkbox"/>	Sociocultural <input type="checkbox"/>	Altres <input type="checkbox"/>
<b>Tipus d'acció</b>	Campanyes de divulgació i sensibilització			
<b>Proposta Fòrum</b>	<input checked="" type="checkbox"/>			
<b>Accions relacionades</b>	1.1.1.			

**Objectiu**

*Conscienciar i sensibilitzar a la població en matèria ambiental*

**Descripció**

A grans trets el desconeixement general sobre els hàbits quotidians com ara l'aigua que es consumeix, la quantitat de residus que es genera en un municipi, la despesa energètica d'una llar, la quantitat de CO2 que emeten els cotxes, etc. incideixen directament en l'efectivitat de les campanyes de sensibilització.

El municipi disposa de bons mitjans de comunicació, pel que fa a diversitat i a periodicitat, per adequar espais informatius i apelar a la col·laboració i sensibilització ciutadana. També es pot optar per elaborar tríptics informatius i cartells que es distribueixin per la població.

Per aquest motiu es contempla l'adequació d'espais d'informació, i també participació, a la radio i mitjans escrits de què disposa el propi municipi per tal d'incidir en l'evolució dels consums, l'evolució de la producció de residus, el reciclatge,...

Paral·lelament, i com a complement, el municipi es podria adherir a campanyes supramunicipals de conscienciació ciutadana, i a la coordinació d'esforços entre les diferents administracions per rendibilitzar recursos i millorar l'eficàcia de les actuacions de sensibilització que s'endeguin.

<b>Grau de prioritat</b>	Alta	<b>Estat d'execució</b>	Acció no iniciada
<b>Termini d'implantació</b>	Curt (0 a 2 anys)	<b>Període d'execució</b>	Continuat

<b>Cost inversió (€)</b>	600 € (per campanya)
<b>Fonts de finançament</b>	AJ, MIG, DdG, CCLS, CCO
<b>Entitat responsable-promotor</b>	AJ, MIG
<b>Altres organismes implicats</b>	DdG, CCLS, CCO



**Línia estratègica 1.DESENVOLUPAMENT DE MECANISMES DE GESTIÓ COORDINADA I DE PARTICIPACIÓ**

**Programa 1.2.Potenciació dels canals de comunicació i de participació**

**Acció 1.2.1.REFORÇAR ELS CANALS D'INFORMACIÓ I FOMENTAR LA PARTICIPACIÓ CIUTADANA**

<b>Àmbit geogràfic</b>	Municipi <input type="checkbox"/>	Mancomunitat <input checked="" type="checkbox"/>		
<b>Àmbit temàtic</b>	Territori i medi ambient <input type="checkbox"/>	Econòmic <input type="checkbox"/>	Sociocultural <input type="checkbox"/>	Altres <input checked="" type="checkbox"/>
<b>Tipus d'acció</b>	Millora de serveis			
<b>Proposta Fòrum</b>	<input checked="" type="checkbox"/>			
<b>Accions relacionades</b>	1.1.1.			

---

**Objectiu**

*Assegurar uns mitjans d'informació i comunicació locals de qualitat*

**Descripció**

Els Ajuntaments han de garantir uns mitjans d'informació i comunicació actualitzats, amb continguts amplis, estimulants i participatius.

En aquest sentit cal impulsar els elements divulgatius habituals com la revista o el butlletí municipal i promoure la web municipal.

Per aquest motiu es proposa la següent actuació:

- a) Revisió i ampliació dels mitjans de comunicació locals i dels seus continguts, segons dèficits i oportunitats detectades.
- b) Promoure la col·laboració de la població i de les activitats econòmiques dels municipis en la millora dels mitjans de comunicació i divulgació.
- c) Actualitzar els continguts del web municipal segons la demanda potencial.

Tanmateix cal donar a conèixer el modul de tramitació municipal e-TRAM del Consorci d'Administració Oberta de Catalunya que posa a l'abast de cada ajuntament un servei de tràmits per internet ([www.aocat.net](http://www.aocat.net)).

Finalment posar de manifest que la Diputació de Girona ofereix un servei de participació ciutadana mitjançant un programa de formació durant l'any 2008 adreçat a càrrecs electes i tècnics dels Ajuntaments i Consells Comarcals per tal d'implicar i responsabilitzar a la ciutadania en la gestió pública.

Aquest programa de formació inclou una sèrie de jornades i seminaris dedicats, entre d'altres, a potenciar la participació ciutadana, cercar nous models, metodologies i fórmules de participació, així com establir mecanismes de coordinació i treball en xarxa entre els municipis.

---

<b>Grau de prioritat</b>	Alta	<b>Estat d'execució</b>	Acció no iniciada
<b>Termini d'implantació</b>	Curt (0 a 2 anys)	<b>Període d'execució</b>	Continuat

---



**Cost inversió (€)** Sense valoració  
**Fonts de finançament** DdG  
**Entitat responsable-promotor** MIG, AJ  
**Altres organismes implicats** DdG

---



**Línia estratègica** 1.DESENVOLUPAMENT DE MECANISMES DE GESTIÓ COORDINADA I DE PARTICIPACIÓ

**Programa** 1.2.Potenciació dels canals de comunicació i de participació

**Acció** 1.2.2. GARANTIR L'ACCÉS A LES NOVES TECNOLOGIES DE LA INFORMACIÓ I DE LA COMUNICACIÓ

**Àmbit geogràfic** Municipi

Mancomunitat

**Àmbit temàtic** Territori i medi ambient  Econòmic  Sociocultural  Altres

**Tipus d'acció** Posada en marxa de nous serveis

**Proposta Fòrum**

**Accions relacionades**

---

### Objectiu

*Execució dels projectes de telefonia, banda ampla i TDT previstos*

### Descripció

La Selva i Osona són algunes de les comarques objecte del govern català per portar a terme el projecte Banda Ampla Rural (BAR). El BAR és un projecte adjudicat a l'empresa Iberbanda S.A. pel Departament d'Innovació, Universitat i Empresa, a través de la Secretaria de Telecomunicacions i Societat de la Informació de la Generalitat de Catalunya.

Fins ara el projecte de Banda Ampla Rural s'havia destinat a donar cobertura, en dues fases, a poblacions de més de 100 habitants i als caps de municipi que no disposaven d'ADSL.

Aquest projecte va ser adjudicat al mes de març de 2006 i la finalització del desplegament es preveia per a principis del 2007, però ara amb la nova inversió s'ha ampliat la cobertura en 3 noves fases:

Fase III: cobertura d'Ajuntaments que encara no tenen ADSL, ampliació de la xarxa i adequació de l'oferta.

Fase IV: cobertura a nuclis de més de 50 habitants amb compartició d'infraestructures.

Fase V: cobertura a nuclis de més de 50 habitants amb construcció d'infraestructures.

El desplegament del projecte BAR es pot consultar a l'adreça [www.gencat.cat/societatdelainformacio](http://www.gencat.cat/societatdelainformacio).

Altrament, al febrer de 2008, s'ha signat un nou conveni entre el Departament de Governació i Obres Públiques amb les principals companyies de telefonia per donar cobertura a les zones rurals (telefonia mòbil, banda ampla i TDT) en un termini màxim per al 2010. Caldrà doncs, vetllar perquè aquests terminis es compleixin.

L'acció doncs contempla que des de la Mancomunitat es vetllarà perquè el projecte s'executi en els terminis establerts. En cas contrari, la Mancomunitat podrà contactar amb les empreses per tal d'efectuar les consultes i sol·licituds pertinents.

---

**Grau de prioritat** Alta

**Estat d'execució**

**Termini d'implantació** Mig (3 a 5 anys)

**Període d'execució** Continuat

**Cost inversió (€)** Sense valoració econòmica

**Fonts de finançament** DGiOP

**Entitat responsable-promotor** AJ

**Altres organismes implicats** DGi OP



## Línia estratègica 2.ORDENACIÓ EFICIENT I VERTEBRADA DEL TERRITORI

**Programa** 2.1. Desenvolupament del model territorial i optimització dels usos del sòl

**Acció** 2.1.1. APROVAR UN PLA D'ORDENACIÓ URBANÍSTICA MUNICIPAL (POUM)

<b>Àmbit geogràfic</b>	Municipi <input checked="" type="checkbox"/>	Mancomunitat <input type="checkbox"/>		
<b>Àmbit temàtic</b>	Territori i medi ambient <input checked="" type="checkbox"/>	Econòmic <input type="checkbox"/>	Sociocultural <input type="checkbox"/>	Altres <input type="checkbox"/>
<b>Tipus d'acció</b>	Plans urbanístics i sectorials			
<b>Proposta Fòrum</b>	<input type="checkbox"/>			
<b>Accions relacionades</b>	2.1.2., 2.1.3, 2.1.5			

### Objectiu

*Adequar la normativa urbanística a la legislació vigent incorporant els criteris de desenvolupament sostenible*

### Descripció

L'antiguitat de l'actual normativa urbanística, fa que no es compleixi allò especificat en la Llei d'urbanisme (Llei 2/2002 de 14 de març). Aquesta es pronuncia a favor d'incorporar criteris de sostenibilitat en el desenvolupament urbanístic que s'elabori.

Els principals criteris ambientals a incorporar en el POUM són:

- Orientar el creixement urbà vers un model que potenciï la compacitat urbana i la barreja d'usos.
- Actuar de manera prioritària sobre els buits urbans per cohesionar el poble.
- Rehabilitar aquelles àrees urbanes que es troben ocupades per activitats en desús.
- Millorar la distribució d'espais lliures i equipaments, assegurant un model urbà pensat per a les persones.
- Limitar els creixements urbans dels veïnats rurals, i evitar el creixement difús.
- Conservar la biodiversitat i el patrimoni natural i rural.

<b>Grau de prioritat</b>	Alta	<b>Estat d'execució</b>	Acció no iniciada
<b>Termini d'implantació</b>	Mig (3 a 5 anys)	<b>Període d'execució</b>	Puntual

<b>Cost inversió (€)</b>	60.000 €
<b>Fonts de finançament</b>	DPTiOP
<b>Entitat responsable-promotor</b>	AJ
<b>Altres organismes implicats</b>	DPTiOP



## Línia estratègica 2.ORDENACIÓ EFICIENT I VERTEBRADA DEL TERRITORI

**Programa** 2.1. Desenvolupament del model territorial i optimització dels usos del sòl

**Acció** 2.1.2. COORDINAR EL PLANEJAMENT DELS MUNICIPIS DE L'ÀMBIT D'ESTUDI AMB ELS MUNICIPIS VEÏNS

<b>Àmbit geogràfic</b>	Municipi <input type="checkbox"/>	Mancomunitat <input checked="" type="checkbox"/>			
<b>Àmbit temàtic</b>	Territori i medi ambient <input checked="" type="checkbox"/>	Econòmic <input type="checkbox"/>	Sociocultural <input type="checkbox"/>	Altres <input type="checkbox"/>	
<b>Tipus d'acció</b>	Projectes de planificació i gestió				
<b>Proposta Fòrum</b>	<input type="checkbox"/>				
<b>Accions relacionades</b>	2.1.1				

### Objectiu

*Evitar duplicitats i disfuncions innecessàries i ser coherents amb el planejament supramunicipal*

### Descripció

Per tal d'evitar possibles disfuncions o duplicitats i per tal d'optimitzar els esforços i recursos, cal disposar d'eines i d'un marc que faciliti la coordinació entre els municipis veïns.

Per aquesta raó i aprofitant la nova constitució de la Mancomunitat Intermunicipal de les Guilleries (MIG) s'haurien d'assolir els següents objectius::

- Desenvolupament de la xarxa viària, telecomunicacions, xarxa de transport i obres d'infraestructura i urbanisme.

- Promoció i organització d'estudis, seminaris, exposicions i altres activitats semblants, en ordre al coneixement i difusió de la problemàtica i les peculiaritats comuns dels municipis membres.

Es proposa que en el marc de la MIG, s'estableixin mecanismes de comunicació i debat en quan a la coherència dels respectius planejaments i les perspectives de desenvolupament.

Afegint el fet que a curt termini els municipis que formen la Mancomunitat es veuen inmersos en el procés de revisió del seu actual planejament i redacció del nou POUM, cal aprofitar aquesta oportunitat de coincidir en el temps per a satisfer un objectiu tan important com es definir el nou planejament. Cal establir un consens de la proposta d'espais oberts i regulació del SNU definida al PERUSNU, i contemplar la possibilitat d'un projecte intermunicipal d'equipaments i implantació industrial.

Per altra banda, i per a establir una bona coordinació i coherència amb el planejament supramunicipal caldrà que en els planejaments locals es segueixin les directrius del futur Pla Territorial Parcial de les Comarques Gironines i el de les Comarques Centrals.

<b>Grau de prioritat</b>	Mitjana	<b>Estat d'execució</b>	Acció no iniciada
<b>Termini d'implantació</b>	Mig (3 a 5 anys)	<b>Període d'execució</b>	Puntual

**Cost inversió (€)** Organitzatiu i tècnic

**Fonts de finançament**

**Entitat responsable-promotor** MIG

**Altres organismes implicats** AJ i DPTiOP



## Línia estratègica 2.ORDENACIÓ EFICIENT I VERTEBRADA DEL TERRITORI

**Programa** 2.1. Desenvolupament del model territorial i optimització dels usos del sòl

**Acció** 2.1.3. ORDENAR ACURADAMENT LES VORES DEL NUCLI URBÀ AMB EL SEU ENTORN

<b>Àmbit geogràfic</b>	Municipi <input type="checkbox"/>	Mancomunitat <input checked="" type="checkbox"/>			
<b>Àmbit temàtic</b>	Territori i medi ambient <input checked="" type="checkbox"/>	Econòmic <input type="checkbox"/>	Sociocultural <input type="checkbox"/>	Altres <input type="checkbox"/>	
<b>Tipus d'acció</b>	Projectes executius				
<b>Proposta Fòrum</b>	<input type="checkbox"/>				
<b>Accions relacionades</b>	2.1.1				

### Objectiu

*Crear una zona de transició adequada entre els espais urbans i els no urbanitzables i evitar la degradació dels mateixos*

### Descripció

La normativa urbanística ha de preveure espais adequats per a l'emplaçament d'usos específicament periurbans i regular estrictament la resta, mantenint els elements estructuradors i de connectivitat, tant amb l'entorn rural com urbà, mitjançant la qualificació com a sistemes, la previsió de plans especials de protecció i millora, etc.

Aquesta acció va encaminada a repensar, en els nous creixements que es puguin donar als municipis, la necessitat de donar una continuïtat entre l'espai urbà i el no urbanitzable, establint uns espais periurbans de qualitat; i alhora ordenar acuradament els actuals límits entre l'espai urbà i el periurbà ocupat en gran part per l'espai agrari del municipi.

Concretament cal:

- Evitar voreres tallades sobtadament o carrers sense sortida que donen un caràcter d'improvisabilitat al municipi.
- Evitar que es degradin i s'hi acumulin runes o deixalles, establint un servei de neteja quan es faci necessari.
- Si es fa necessari, establir un espai connector entre l'espai urbà i el rural, fent utilitat de mesures ambientals en la jardineria practicada.

El cost d'aquestes accions han de ser incorporats en els projectes urbanístics dels plans parcials o plans especials.

El cost de manteniment queda integrat en el cost de manteniment dels espais verds del municipi en general.

<b>Grau de prioritat</b>	Alta	<b>Estat d'execució</b>	Acció no iniciada
<b>Termini d'implantació</b>	Mig (3 a 5 anys)	<b>Període d'execució</b>	

**Cost inversió (€)** Sense valoració  
**Fons de finançament** AJ i SP  
**Entitat responsable-promotor** AJ  
**Altres organismes implicats** DPTIOP

---





## Línia estratègica 2.ORDENACIÓ EFICIENT I VERTEBRADA DEL TERRITORI

**Programa** 2.1. Desenvolupament del model territorial i optimització dels usos del sòl

**Acció** 2.1.4. APOSTAR PER LA REHABILITACIÓ, REESTRUCTURACIÓ I RECUPERACIÓ D'ESPais INTERSTICIALS O MARGINALS

<b>Àmbit geogràfic</b>	Municipi <input type="checkbox"/>	Mancomunitat <input checked="" type="checkbox"/>			
<b>Àmbit temàtic</b>	Territori i medi ambient <input checked="" type="checkbox"/>	Econòmic <input type="checkbox"/>	Sociocultural <input type="checkbox"/>	Altres <input type="checkbox"/>	
<b>Tipus d'acció</b>	Posada en marxa de nous serveis				
<b>Proposta Fòrum</b>	<input type="checkbox"/>				
<b>Accions relacionades</b>	2.1.1				

### Objectiu

*Evitar expansions innecessàries dels nuclis i fomentar l'optimització funcional i el reciclatge dels teixits urbans existents.*

### Descripció

La llei d'urbanisme 2/2002 de 14 de març, estableix com a principi general de l'actuació urbanística el desenvolupament sostenible. Així és que aquest ha de seguir models d'ocupació del sòl que evitin la dispersió en el territori, considerant la rehabilitació i renovació en sòl urbà, atenent a la preservació i millora dels sistemes de vida tradicionals i consolidant un model de territori globalment eficient.

Cal fomentar la rehabilitació, millora, reestructuració i/o renovació dels espais urbans com a estratègia per tal d'aprofitar al màxim el teixit urbà existent. Des del DMAH i DPTiOP anualment es faciliten ajuts i subvencions en aquesta línia. Es recomana doncs, que l'Ajuntament doni suport tècnic per tal de facilitar tràmits i informar al màxim en qüestions de rehabilitació i millora d'habitatges.

<b>Grau de prioritat</b>	Alta	<b>Estat d'execució</b>	Acció no iniciada
<b>Termini d'implantació</b>	Mig (3 a 5 anys)	<b>Període d'execució</b>	Continuat

<b>Cost inversió (€)</b>	Tècnic i/o administratiu
<b>Fonts de finançament</b>	DMAiH i DPTiOP
<b>Entitat responsable-promotor</b>	AJ
<b>Altres organismes implicats</b>	DMAiH i DPTiOP



## Línia estratègica 2.ORDENACIÓ EFICIENT I VERTEBRADA DEL TERRITORI

**Programa** 2.1. Desenvolupament del model territorial i optimització dels usos del sòl

**Acció** 2.1.5. PLANIFICAR DE MANERA INTEGRADA ELS USOS DEL SÒL I EL TRANSPORT

- Àmbit geogràfic** Municipi   
Mancomunitat
- Àmbit temàtic** Territori i medi ambient  Econòmic  Sociocultural  Altres
- Tipus d'acció** Projectes de planificació i gestió
- Proposta Fòrum**
- Accions relacionades** 2.1.1

### Objectiu

*Disposar d'un planejament pensat en termes de mobilitat sostenible*

### Descripció

Un dels principals instruments que contribueix a la correcta gestió de l'àmbit municipal és el pla d'ordenació urbanística. Doncs, planificar de manera integrada els usos del sòl i el transport és un aspecte clau i fonamental.

La normativa vigent en matèria d'urbanisme ja estableix aquesta necessitat com una obligació, és a dir, en el planejament urbanístic general i llurs revisions o modificacions han d'incorporar la realització dels estudis d'avaluació de la mobilitat generada.

Aquests estudis d'avaluació de la mobilitat generada han d'avaluar l'increment potencial dels desplaçaments provocats per una nova planificació o una nova implantació d'activitats i la capacitat d'absorció dels serveis viaris i dels sistemes de transport, incloent-hi els sistemes de transport de baix o nul impacte, com els desplaçaments amb bicicleta o a peu.

La mobilitat no es pot deixar com un tema a tractar a posteriori quan s'hagi decidit com s'actuarà urbanísticament en un determinat espai públic. La planificació de la mobilitat ha de ser incorporada des de les etapes inicials als plans d'ordenació, ja que això permet evitar disfuncions a mig i a llarg termini que exigirien la inversió de nous recursos i la implementació de mesures correctores.

<b>Grau de prioritat</b>	Alta	<b>Estat d'execució</b>	Acció no iniciada
<b>Termini d'implantació</b>	Mig (3 a 5 anys)	<b>Període d'execució</b>	Puntual

**Cost inversió (€)** 10.000 €

**Fonts de finançament** DPTiOP

**Entitat responsable-promotor** MIG

**Altres organismes implicats** AJ, Empreses concessionàries del transport interurbà, ATM Girona



## Línia estratègica 2.ORDENACIÓ EFICIENT I VERTEBRADA DEL TERRITORI

Programa 2.2. Millora de la mobilitat i de l'accessibilitat

Acció 2.2.1. INCREMENTAR LES ZONES EXCLUSIVES PER A VIANANTS I SENYALITZAR ELS DIVERSOS NUCLIS URBANS COM A PRIORITAT INVERTIDA

<b>Àmbit geogràfic</b>	Municipi <input type="checkbox"/>	Mancomunitat <input checked="" type="checkbox"/>			
<b>Àmbit temàtic</b>	Territori i medi ambient <input checked="" type="checkbox"/>	Econòmic <input type="checkbox"/>	Sociocultural <input type="checkbox"/>	Altres <input type="checkbox"/>	
<b>Tipus d'acció</b>	Plans urbanístics i sectorials				
<b>Proposta Fòrum</b>	<input type="checkbox"/>				
<b>Accions relacionades</b>	2.1.5, 2.2.2 i 2.2.6				

### Objectiu

*Millorar la seguretat viària i incrementar l'espai destinat als vianants*

### Descripció

Amb aquesta actuació es proposa prioritzar els desplaçaments a peu en front del vehicle privat en el nucli urbà. Es proposa convertir el nucli antic, constituït per una trama de carrers estrets, en una àrea de prioritat invertida. En aquesta zona de prioritat invertida, la mobilitat a peu i en vehicle a motor intercanvien els papers, de manera que és el vianant el que disposa de tota la calçada per al seu ús i el cotxe el que ha d'adaptar-se a la velocitat i al ritme de desplaçament del primer. Per assolir aquest objectiu, cal limitar la velocitat dels vehicles a 10 ò 20 km/h i prohibir l'estacionament de vehicles.

Per altra banda, en els nous creixements i sectors de nova urbanització es proposa establir com a criteri minimitzar l'espai destinat al transport motoritzat, complint amb escriure els criteris d'accessibilitat que fixa el Codi d'accessibilitat pel que fa a l'espai per a vianants i minimitzar el percentatge de l'espai públic destinat a l'aparcament de vehicles (incrementant la dotació a fora la via pública).

<b>Grau de prioritat</b>	Mitjana	<b>Estat d'execució</b>	Acció no iniciada
<b>Termini d'implantació</b>	Mig (3 a 5 anys)	<b>Període d'execució</b>	Puntual

<b>Cost inversió (€)</b>	1.500,00 €
<b>Fonts de finançament</b>	PUOSC, AJ, DdG
<b>Entitat responsable-promotor</b>	AJ
<b>Altres organismes implicats</b>	DPTiOP



## Línia estratègica 2.ORDENACIÓ EFICIENT I VERTEBRADA DEL TERRITORI

Programa 2.2. Millora de la mobilitat i de l'accessibilitat

Acció 2.2.2. ELABORAR UN PLA DE SUPRESSIÓ DE BARRERES ARQUITECTÒNIQUES A LA VIA PÚBLICA I EQUIPAMENTS MUNICIPALS

<b>Àmbit geogràfic</b>	Municipi <input checked="" type="checkbox"/>	Mancomunitat <input type="checkbox"/>		
<b>Àmbit temàtic</b>	Territori i medi ambient <input checked="" type="checkbox"/>	Econòmic <input type="checkbox"/>	Sociocultural <input type="checkbox"/>	Altres <input type="checkbox"/>
<b>Tipus d'acció</b>	Plans urbanístics i sectorials			
<b>Proposta Fòrum</b>	<input type="checkbox"/>			
<b>Accions relacionades</b>	2.2.1 i 2.2.6			

### Objectiu

Millora de l'accessibilitat als equipaments i espai públic

### Descripció

La Llei 20/1991 de promoció de l'accessibilitat i de supressió de barreres arquitectòniques i els decrets que la desenvolupen, regulen les condicions que ha de reunir l'entorn urbà (edificis, espai públic, transport col·lectiu,...) per tal de garantir el dret a l'accessibilitat al col·lectiu de persones amb mobilitat reduïda. La Llei, dicta que els edificis públics han de ser totalment accessibles, igual que els carrers i voreres, entre d'altres.

En les darreres actuacions urbanístiques i d'equipaments realitzades ja s'han tingut en compte criteris d'accessibilitat. Aquesta actuació proposa continuar estenent aquest criteri tant en les obres de nova construcció com en les remodelacions dels espais o equipaments existents. A banda, d'aquest fet resulta recomanable elaborar i aprovar un pla d'accessibilitat i de supressió de les barreres arquitectòniques que planifiqui i prioritzi les actuacions a realitzar en els propers anys dins del municipi. Aquest pla s'hauria d'executar completament en un horitzó d'uns 8-10 anys.

<b>Grau de prioritat</b>	Alta	<b>Estat d'execució</b>	Acció no iniciada
<b>Termini d'implantació</b>	Llarg (6 a 10 anys)	<b>Període d'execució</b>	Puntual i continuat

**Cost inversió (€)** 4.000,00 € (elaboració del Pla)

**Fonts de finançament** PUOSC, AJ, DdG

**Entitat responsable-promotor** AJ

**Altres organismes implicats** DPTiOP



## Línia estratègica 2.ORDENACIÓ EFICIENT I VERTEBRADA DEL TERRITORI

Programa 2.2. Millora de la mobilitat i de l'accessibilitat

Acció 2.2.3. CREAR MECANISMES PER AFAVORIR L'ÚS COMPARTIT DEL COTXE

<b>Àmbit geogràfic</b>	Municipi <input type="checkbox"/>	Mancomunitat <input checked="" type="checkbox"/>			
<b>Àmbit temàtic</b>	Territori i medi ambient <input checked="" type="checkbox"/>	Econòmic <input type="checkbox"/>	Sociocultural <input type="checkbox"/>	Altres <input type="checkbox"/>	
<b>Tipus d'acció</b>	Posada en marxa de nous serveis				
<b>Proposta Fòrum</b>	<input type="checkbox"/>				
<b>Accions relacionades</b>	2.2.4				

### Objectiu

*Incrementar l'eficiència de la mobilitat en vehicle privat*

### Descripció

Per reduir el cost econòmic i ambiental que representa utilitzar diàriament el cotxe privat, hi ha la possibilitat de compartir el vehicle amb altres persones que facin el mateix recorregut. És el que s'anomena tècnicament com a "car-pooling". Compartir cotxe comporta tot un seguit d'avantatges com ara disminuir el nombre de vehicles en circulació, reduir les emissions, soroll, etc. , millorar la seguretat viària i estalviar molts diners.

Alguns dels recursos web per fomentar el compartir cotxe són:

- <http://www.compartir.org/>
- <http://www.compartir.es/>
- <http://www.viajamosjuntos.com/>
- <http://www.compartir.org/vic/>

En aquest sentit es proposa que des de l'Ajuntament es faci una ampla divulgació d'aquests recursos i es fomenti el compartir el cotxe destinant un espai a divulgar l'oferta i demanda en un taulell d'anuncis o bé a la web del municipi. La finalitat es facilitar la trobada de persones que estan interessades a compartir el vehicle privat a l'hora de fer un desplaçament.

<b>Grau de prioritat</b>	Mitjana	<b>Estat d'execució</b>	Acció no iniciada
<b>Termini d'implantació</b>	Mig (3 a 5 anys)	<b>Període d'execució</b>	Puntual

**Cost inversió (€)** Organitzatiu i tècnic

### Fonts de finançament

**Entitat responsable-promotor** AJ

**Altres organismes implicats** DPTiOP, DdG



## Línia estratègica 2.ORDENACIÓ EFICIENT I VERTEBRADA DEL TERRITORI

Programa 2.2. Millora de la mobilitat i de l'accessibilitat

Acció 2.2.4. MILLORAR L'OFERTA DE TRANSPORT PÚBLIC ACTUAL I POTENCIAR EL SERVEI DE TRANSPORT A DEMANDA

<b>Àmbit geogràfic</b>	Municipi <input checked="" type="checkbox"/>	Mancomunitat <input type="checkbox"/>		
<b>Àmbit temàtic</b>	Territori i medi ambient <input checked="" type="checkbox"/>	Econòmic <input type="checkbox"/>	Sociocultural <input type="checkbox"/>	Altres <input type="checkbox"/>
<b>Tipus d'acció</b>	Projectes de planificació i gestió			
<b>Proposta Fòrum</b>	<input type="checkbox"/>			
<b>Accions relacionades</b>	2.1.5 i 2.2.3			

### Objectiu

*Potenciar i millorar el transport col·lectiu i garantir-ne l'accés a tots els nuclis*

### Descripció

L'existència d'una bona xarxa de transport públic garanteix en primer lloc, el dret a la mobilitat universal, i sobretot de totes aquelles persones que no disposen d'un vehicle privat o que tenen una mobilitat més limitada.

La creació de línies intermunicipals contribueix a la millora del servei, ja que els hàbits i les necessitats actuals de mobilitat fa que una persona al llarg del dia es pugui desplaçar entre el seu municipi i altres del mateix territori o comarca.

Al municipi d'Osor només hi circula una línia d'autobús (Sant Hilari Sacalm - Girona) amb la freqüència de pas molt reduïda.


Aquest dèficit de cobertura del transport públic actual fa necessari repensar i millorar aquesta oferta. En aquest sentit es proposa que des de la MIG s'elabori un estudi a un nivell supramunicipal on de forma prioritària se centri en l'estudi del servei de transport col·lectiu. Aquest estudi permetria disposar d'una diagnosi i visió a escala supramunicipal però, sense perdre de vista els aspectes locals de la mobilitat, a considerar com a punt de partida per a la redacció del nou POUM.

L'estudi ha d'establir i contemplar:

- La freqüència mínima dels transports col·lectius que connectin els diferents nuclis de la MIG i els pols primaris de mobilitat, ja que segons els mínims establerts en el Pla de Transports de Viatgers de Catalunya 2008-2012 l'oferta segons el nombre d'expedicions qualificable de mitjana a alta en termes com Osor és de 2-3 expedicions al dia.
- Actualització de les dades disponibles de mobilitat generada del 2001 amb enquestes a la població, establint els principals nodes de mobilitat que segons les dades disponibles són Girona, Anglès i Sant Julià de Llor i Bonmatí.
- Com accedir al punt de parada del servei de transport públic, establint un servei de microbusos o taxis, si és fa necessari.
- La possibilitat d'establir un servei de transport a demanda. Aquesta tipologia de servei, molt útil en els àmbits de caire rural, com ara Osor, permet una connexió entre els nuclis en qüestió amb nuclis urbans que disposin de serveis sanitaris, educatius i comercials. Aquest servei a demanda es pot concertar amb

antelació i funciona amb horaris i rutes preestablertes.

<b>Grau de prioritat</b>	Alta	<b>Estat d'execució</b>	Acció no iniciada
<b>Termini d'implantació</b>	Mig (3 a 5 anys)	<b>Període d'execució</b>	Puntual
<b>Cost inversió (€)</b>	12.000 € (estudi a nivell de la MIG)		
<b>Fonts de finançament</b>	DdG, ATM Girona		
<b>Entitat responsable-promotor</b>	MIG		
<b>Altres organismes implicats</b>	AJ, DPTiOP		



## Línia estratègica 2.ORDENACIÓ EFICIENT I VERTEBRADA DEL TERRITORI

Programa 2.2. Millora de la mobilitat i de l'accessibilitat

Acció 2.2.5. SENYALITZACIÓ RECORREGUTS CICLABLES I INSTAL·LAR APARCAMENTS PER A BICICLETES

- Àmbit geogràfic** Municipi   
Mancomunitat
- Àmbit temàtic** Territori i medi ambient  Econòmic  Sociocultural  Altres
- Tipus d'acció** Posada en marxa de nous serveis
- Proposta Fòrum**

### Accions relacionades

### Objectiu

*Fomentar l'ús de la bicicleta*

### Descripció

El municipi té una topografia amb molts desnivells, la qual cosa no permet utilitzar amb comoditat la bicicleta. No obstant això, i amb l'objectiu de fomentar el seu ús, es proposa la senyalització d'una xarxa per a bicicletes en el medi natural del municipi.

Per aquest motiu es proposa:

- Definir la xarxa de recorreguts aptes per a la circulació de bicicletes, prioritzant la circulació per aquells camins de titularitat pública i en aquells casos on sigui possible establint acords amb els titulars privats.
- Prioritzar aquells recorreguts que puguin conformar una xarxa d'itineraris per a bicicletes supramunicipal.
- Definir els diferents itineraris, amb la distància aproximada, dificultat, elements significatius del patrimoni cultural/arquitectònic.
- Efectuar la neteja, condicionament puntual d'alguns dels trams.
- Senyalitzar l'itinerari, per mitjà d'un sistema de fites, on es segueixin els criteris del web dels centres BTT de Catalunya.

Per altra banda, es proposa habilitar un punt cèntric d'aparcament de bicis amb l'objectiu de facilitar l'accés a la xarxa des del nucli, essent un punt de partida o trobada per a fer ús de la bicicleta en temps d'oci.

El cost aproximat és de 150 € per a cada aparcament per a 6 bicicletes i de 3.000 € per a uns 25 senyals.

<b>Grau de prioritat</b>	Mitjana	<b>Estat d'execució</b>	Acció no iniciada
<b>Termini d'implantació</b>	Mig (3 a 5 anys)	<b>Període d'execució</b>	Puntual



**Cost inversió (€)** 150 € aparcament; 3.000 € senyalització

**Fonts de finançament** AJ, CCS i DdG

**Entitat responsable-promotor** AJ

**Altres organismes implicats** --



## Línia estratègica 2.ORDENACIÓ EFICIENT I VERTEBRADA DEL TERRITORI

**Programa** 2.1. Desenvolupament del model territorial i optimització dels usos del sòl

**Acció** 2.2.6. MILLORA DE L'ESTAT DELS CARRERS I MOBILIARI URBÀ

<b>Àmbit geogràfic</b>	Municipi <input checked="" type="checkbox"/>	Mancomunitat <input type="checkbox"/>		
<b>Àmbit temàtic</b>	Territori i medi ambient <input checked="" type="checkbox"/>	Econòmic <input type="checkbox"/>	Sociocultural <input type="checkbox"/>	Altres <input type="checkbox"/>
<b>Tipus d'acció</b>	Projectes executius			
<b>Proposta Fòrum</b>	<input type="checkbox"/>			
<b>Accions relacionades</b>	2.2.1 i 2.2.2			

### Objectiu

*Disposar d'un espai urbà de qualitat, segur i accessible*

### Descripció

En el municipi caldria millorar l'estat del ferm i asfaltar aquells carrers que encara no ho estan. Excepte en el centre històric on els carrers estan arranats a un sol nivell, fet que garanteix la mobilitat del vianant, hi ha certs carrers coincidents amb el que es podria anomenar la zona eixample on les voreres són inexistents o es troben en mal estat i caldria ampliar-les o enrajolar-les.

Per altra banda, s'haurien de reubicar aquells elements que actuen com obstacles, com ara fanals i arbrat, o bé acondicionar una alternativa per la millora del pas.

El municipi ha de disposar i mantenir en bon estat el mobiliari urbà que permeti el descans de les persones grans i dels equipaments per a infants existents i s'adeqüi a les característiques d'un nucli rural.

<b>Grau de prioritat</b>	Alta	<b>Estat d'execució</b>	Acció no iniciada
<b>Termini d'implantació</b>	Mig (3 a 5 anys)	<b>Període d'execució</b>	Puntual i continuat

<b>Cost inversió (€)</b>	Variable
<b>Fonts de finançament</b>	PUOSC, DPTiOP
<b>Entitat responsable-promotor</b>	AJ
<b>Altres organismes implicats</b>	



## Línia estratègica 2.ORDENACIÓ EFICIENT I VERTEBRADA DEL TERRITORI

Programa 2.2. Millora de la mobilitat i de l'accessibilitat

Acció 2.2.7. RESOLDRE LA MANCANÇA D'ESTACIONAMENT AL NUCLI URBÀ

<b>Àmbit geogràfic</b>	Municipi <input checked="" type="checkbox"/>	Mancomunitat <input type="checkbox"/>		
<b>Àmbit temàtic</b>	Territori i medi ambient <input checked="" type="checkbox"/>	Econòmic <input type="checkbox"/>	Sociocultural <input type="checkbox"/>	Altres <input type="checkbox"/>
<b>Tipus d'acció</b>	Plans urbanístics i sectorials			
<b>Proposta Fòrum</b>	<input type="checkbox"/>			
<b>Accions relacionades</b>	2.2.6			

### Objectiu

*Disminuir el risc d'accidentalitat al carrer Major*

### Descripció

Al municipi d'Osor hi ha una mancança d'espai destinat a l'aparcament, fet que comporta l'estacionament indegut al carrer Major on s'envaeix la meitat d'un dels dos carrils.

Per a resoldre aquest fet que esdevé problemàtic al suposar un risc d'accidents, es proposa:

- prioritzar la iniciativa ja contemplada pel consistori de crear un pàrquing, resolent els diversos tràmits per tal que això sigui una realitat, i
- prohibir l'estacionament al carrer Major.

<b>Grau de prioritat</b>	Alta	<b>Estat d'execució</b>	Acció iniciada
<b>Termini d'implantació</b>	Llarg (6 a 10 anys)	<b>Període d'execució</b>	Puntual

<b>Cost inversió (€)</b>	Variable
<b>Fonts de finançament</b>	PUOSC
<b>Entitat responsable-promotor</b>	AJ
<b>Altres organismes implicats</b>	DdG, DPTiOP



## Línia estratègica 3.MANTENIMENT DEL PAISATGE I MINIMITZACIÓ DE RISCOS

Programa 3.1.Gestió dels espais oberts d'interès natural

Acció 3.1.1. REDACTAR I APLICAR UN PLA DE GESTIÓ DELS ESPAIS NATURALS D'INTERÈS SENSE FIGURA DE PROTECCIÓ

<b>Àmbit geogràfic</b>	Municipi <input type="checkbox"/>	Mancomunitat <input checked="" type="checkbox"/>			
<b>Àmbit temàtic</b>	Territori i medi ambient <input checked="" type="checkbox"/>	Econòmic <input type="checkbox"/>	Sociocultural <input type="checkbox"/>	Altres <input type="checkbox"/>	
<b>Tipus d'acció</b>	Projectes de planificació i gestió				
<b>Proposta Fòrum</b>	<input type="checkbox"/>				
<b>Accions relacionades</b>	3.1.2 i 3.1.3				

### Objectiu

*Garantir la conservació de la biodiversitat preservant els fluxos ecològics*

### Descripció

A banda de les àrees protegides, existeixen altres espais d'interès amb un potencial natural i d'importància vital en la dinàmica ecològica de l'àmbit.

Hi ha espais importants com les goezones, pel seu interès geològic, d'altres com a nodes o bé com a connectors per la seva funció de garantir la comunicació ecològica i paisatgística entre els diferents nodes.

Aquests espais són els EINs del Bosc de la Saleta del Mas, Boscos de Reixach i Bosc de la Paradella, el Serrat del Gall, Serra del Corb i Baga d'en Rovira, el Serrat de Guaitallops, la Collada del Vilar, el Castell del Boix i el Pla del Rossell, Les Cabrades i els connectors del Montseny-Guilleries i La Riera d'Osor i les goezones de les Guilleries ( Pasteral-Susqueda) i de Sobrevia- Coll de Romagants.

Per això, es proposa que des de la MIG en aquests espais d'interès natural s'elabori un Pla de Gestió amb l'objectiu d'identificar les principals característiques i valors naturals que configuren els espais, juntament amb les potencialitats i limitacions pel que fa a l'ús públic per al lleure dels seus habitants i visitants.

La finalitat es establir un programa seguint 3 eixos:

- la conservació i gestió dels boscos,
- l'ordenació dels camins i
- l'ús públic.

<b>Grau de prioritat</b>	Mitjana	<b>Estat d'execució</b>	Acció no iniciada
<b>Termini d'implantació</b>	Mig (3 a 5 anys)	<b>Període d'execució</b>	Puntual

**Cost inversió (€)** 12.000,00 €  
**Fonts de finançament** DdG  
**Entitat responsable-promotor** MIG  
**Altres organismes implicats** AJ, DMAH, CCS i CCO

---



## Línia estratègica 3.MANTENIMENT DEL PAISATGE I MINIMITZACIÓ DE RISCOS

Programa 3.1.Gestió dels espais oberts d'interès natural

Acció 3.1.2. POTENCIAR ACTUACIONS DE CUSTÒDIA EN ELS ESPAIS D'INTERÈS NATURAL O AGRÍCOLA

<b>Àmbit geogràfic</b>	Municipi <input type="checkbox"/>	Mancomunitat <input checked="" type="checkbox"/>			
<b>Àmbit temàtic</b>	Territori i medi ambient <input checked="" type="checkbox"/>	Econòmic <input type="checkbox"/>	Sociocultural <input type="checkbox"/>	Altres <input type="checkbox"/>	
<b>Tipus d'acció</b>	Projectes i campanyes d'implicació d'agents econòmics i socials				
<b>Proposta Fòrum</b>	<input type="checkbox"/>				
<b>Accions relacionades</b>	3.1.1				

### Objectiu

*Aconseguir implicar la propietat en la conservació de la biodiversitat de les seves finques i la seva connectivitat.*

### Descripció

La custòdia del territori és un conjunt d'estratègies de gestió dels recursos naturals, culturals i paisatgístics, que implica directament a la propietat del territori amb la qual s'arriba a un acord. És a dir, és un compromís voluntari del propietari a cedir la gestió d'un determinat territori, implicar-s'hi, col·laborar i deixar-se assessorar per l'entitat de custòdia.

L'entitat de custòdia és aquella organització que intervé i impulsa iniciatives de custòdia del territori en propietats privades per tal de portar a terme acords que garanteixin la conservació d'un espai amb uns determinats valors naturals, culturals o paisatgístics.

Els objectius de la custòdia del territori són:

- Conservar el territori, la cultura i les activitats pròpies d'un paisatge.
- Basar-se en acords voluntaris per part de propietaris i usuaris amb una entitat de custòdia (associacions, ajuntaments, organitzacions de ciutadans, ...).
- Fomentar l'educació, la informació, la participació, la presa de decisions i el treball en aliança.
- Afavorir la participació de la societat civil per tal que tingui un paper actiu en la conservació del territori.

L'entitat de custòdia del territori es posa en contacte amb els propietaris de les finques amb més valor per a la connectivitat, tant amb ambients naturals com rurals, i es realitzen acords de custòdia per tal de preservar-los. D'aquesta manera els propietaris veuen en la custòdia del territori un camí per garantir la preservació dels valors de les seves finques i les entitats de custòdia hi poden aplicar un model de gestió conservacionista de les activitats tradicionals o dels valors ecològicocostètics.

La Xarxa de Custòdia del Territori (XCT) és una entitat que vol impulsar l'ús de la custòdia del territori a Catalunya, Andorra, les Illes Balears i al País Valencià amb els objectius de facilitar informació, formació, qualitat, assessorament i suport, recerca, impuls i difusió en favor de la custòdia mitjançant diverses eines de difusió social (fulletons, exposicions itinerants, xerrades i presentacions, entrevistes a mitjans de comunicació, etc.) per tal d'arribar als ciutadans i ciutadanes i donar a conèixer la filosofia de la custòdia del territori, animant-los a participar-hi.

Els objectius principals de la XCT són: difondre i fomentar l'ús de la custòdia; impulsar l'ús i el desenvolupament legislatiu, fiscal, econòmic i social; assessorar, coordinar i donar suport a les entitats de custòdia en la seva tasca; formar a professionals i voluntaris; i realitzar projectes pilot i de recerca.

Es proposa estudiar la possibilitat que des de la pròpia Mancomunitat Intermunicipal de les Guilleries s'estableixin acords de custòdia amb els propietaris de les finques d'interès, convertint-se, per tant, en una veritable entitat de custòdia del territori.

La XCT compta amb el suport econòmic i assessor del Departament de Medi Ambient i Habitatge de la Generalitat de Catalunya, de la Fundació Territori i Paisatge, de l'Obra Social de Caixa Catalunya i de la Universitat de Vic, així com de les organitzacions i persones membres.

Per tal d'ampliar informació i obtenir recursos de custòdia es pot consultar i contactar amb la Xarxa de Custòdia del territori a: <http://www.custodiaterritori.org/>.

**Grau de prioritat** Baixa **Estat d'execució** Acció no iniciada

**Termini d'implantació** Llarg (6 a 10 anys) **Període d'execució** Continuat

**Cost inversió (€)** Variable

**Fonts de finançament** DdG, XCT, AJ i SP

**Entitat responsable-promotor** AJ

**Altres organismes implicats** DMAH, DdG



## Línia estratègica 3.MANTENIMENT DEL PAISATGE I MINIMITZACIÓ DE RISCOS

Programa 3.1.Gestió dels espais oberts d'interès natural

Acció 3.1.3. PROMOURE PRÀCTIQUES AGRÍCOLES RESPECTUOSES AMB L'ENTORN (LES BONES PRÀCTIQUES AGRÍCOLES)

<b>Àmbit geogràfic</b>	Municipi <input type="checkbox"/>	Mancomunitat <input checked="" type="checkbox"/>			
<b>Àmbit temàtic</b>	Territori i medi ambient <input checked="" type="checkbox"/>	Econòmic <input type="checkbox"/>	Sociocultural <input type="checkbox"/>	Altres <input type="checkbox"/>	
<b>Tipus d'acció</b>	Projectes i campanyes d'implicació d'agents econòmics i socials				
<b>Proposta Fòrum</b>	<input type="checkbox"/>				
<b>Accions relacionades</b>	3.1.1				

### Objectiu

*Aconseguir una pràctica més sostenible de les activitats agrícoles a través de les bones pràctiques per a la conservació*

### Descripció

La nova Política Agrària Comunitària (PAC, aprovada el 26 de juny del 2003) ha reforçat les condicions que han de complir els agricultors per rebre ajuts. Els agricultors que reben pagaments directes estan obligats a complir amb els requisits legals de gestió i amb el codi de bones pràctiques agràries.

S'entenen per bones pràctiques agràries aquell conjunt de tècniques de gestió agrícola (on s'inclouen els vivers) orientades a mantenir una bona qualitat ambiental conservant unes produccions satisfactòries. El DAR disposa del Codi de Bones Pràctiques, on es recullen un conjunt de normes que formen un compromís per la conservació i millora del medi, aplicant una agricultura sostenible.

Els objectius del Codi de Bones Pràctiques Agràries són:

- 1.Ajustar els aportats de nitrogen a les necessitats de cultiu: Coneixent la composició dels fertilitzants, siguin minerals o orgànics; calculant l'adobat utilitzant el mètode de balanç de nitrogen, anàlisi del sòl o la planta, aplicant els fertilitzants en la forma i moment que siguin més eficaços, anotant i controlant la quantitat de fertilitzants aplicats, etc.
- 2.Realitzar un maneig adequat dels fems, dels purins, de les gallinasses i dels fertilitzants nitrogenats dins de l'explotació: reduint el volum, reduint el contingut en nutrients (especialment nitrogen i fòsfor de les dejeccions ramaderes), disposant de suficient capacitat d'emmagatzematge, etc.
- 3.Adequar la gestió de reg a criteris de sostenibilitat i de reducció de consums.
- 4.Evitar la contaminació directa de les aigües subterrànies i superficials: mantenint les distàncies de protecció i no fent aplicacions de fertilitzants prop de cursos d'aigua, pous o fonts, no aplicant fertilitzants en condicions desfavorables com, per exemple, sòls gelats i entollats, etc.

Les finalitats de les bones pràctiques agràries són: conservar la qualitat del sòl i de l'aigua superficial i subterrània, conservar la biodiversitat, preservar el paisatge, prevenir la contaminació per nitrats, conservar la fauna autòctona i evitar la dispersió de pesticides al medi ambient.

La difusió de bones pràctiques es pot realitzar a través de xerrades, jornades, edició de tríptics i divulgació de llibrets informatius.



Per altra banda, tant a les explotacions agrícoles com als nombrosos vivers de l'àmbit d'estudi es proposa potenciar la recent iniciativa de les Millors Tècniques Disponibles (MTD).

S'entén per millor tècnica disponible, la fase més eficaç i avançada de desenvolupament de les activitats i de les modalitats d'explotació, en condicions econòmicament i tècnicament viables, que demostrin la capacitat pràctica de determinades tècniques per reduir i evitar les emissions i el seu impacte en el conjunt del medi ambient. És a dir, les MTD són la manera ambientalment més respectuosa que es coneix de dur a terme una activitat, tenint en compte que el cost per a les empreses que les han d'utilitzar estigui dins d'uns límits raonables.

A Catalunya existeixen guies de l'aplicació de les MTD de la col·lecció "Documents de referència sobre les millors tècniques disponibles aplicables a la indústria". Aquestes guies son el resultat del treball i participació activa dels tècnics dels sectors implicats i dels tècnics de les diferents unitats del DMAH (Agència Catalana de l'Aigua, Agència de Residus de Catalunya, Centre per a l'empresa i el Medi Ambient, Servei de Vigilància i Control de l'Aire, Oficines de Gestió Ambiental Unificada...) i d'altres departaments de la Generalitat i universitats catalanes i recullen recomanacions per a la millora del processos ambientals en les activitats. Acostumen a posar l'accent en l'ús de la tecnologia i la informació en certs casos amb una extensificació de l'activitat.

En l'àmbit de l'Estat espanyol i d'acord amb el que estableix la Llei 16/2002, el Ministerio de Medio Ambiente s'està elaborant les "Guías Nacionales sobre las Mejores Técnicas Disponibles", en les quals el Departament de Medi Ambient i Habitatge hi participa.

**Grau de prioritat** Baixa **Estat d'execució** Acció no iniciada

**Termini d'implantació** Llarg (6 a 10 anys) **Període d'execució** Continuat

**Cost inversió (€)** Organitzatiu i tècnic

**Fonts de finançament** DAAR

**Entitat responsable-promotor** DAAR

**Altres organismes implicats** SP i AJ



## Línia estratègica 3.MANTENIMENT DEL PAISATGE I MINIMITZACIÓ DE RISCOS

Programa 3.1.Gestió dels espais oberts d'interès natural

Acció 3.1.4. IMPULSAR LA REDACCIÓ D'INSTRUMENTS D'ORDENACIÓ FORESTAL QUE FOMENTIN LA GESTIÓ SILVÍCOLA SOSTENIBLE I/O LA SUBSTITUCIÓ D'ESPÈCIES AL·LÒCTONES PER AUTÒCTONES

<b>Àmbit geogràfic</b>	Municipi <input type="checkbox"/>	Mancomunitat <input checked="" type="checkbox"/>			
<b>Àmbit temàtic</b>	Territori i medi ambient <input checked="" type="checkbox"/>	Econòmic <input type="checkbox"/>	Sociocultural <input type="checkbox"/>	Altres <input type="checkbox"/>	
<b>Tipus d'acció</b>	Projectes i campanyes d'implicació d'agents econòmics i socials				
<b>Proposta Fòrum</b>	<input type="checkbox"/>				
<b>Accions relacionades</b>	3.2.2				

### Objectiu

Promoure i implementar una gestió forestal sostenible als boscos del municipi.

### Descripció

És fonamental impulsar la gestió forestal sostenible per afavorir la qualitat dels boscos i la prevenció d'incendis.

Es recomana promoure la realització de Plans Tècnics de Gestió i Millora Forestal (PTGMF) i Plans Simples de Gestió (PSG), mitjançant xerrades tècniques i visites als propietaris forestals que encara no disposen de plans silvícoles, exposant-los els avantatges i ajuts o subvencions econòmiques per la seva redacció. Per realitzar aquestes actuacions cal comptar amb la col.laboració del Centre de la Propietat Forestal.

El cost de la redacció de PTGMF i PSGMF és nul, ja que el 100% és subvencionat en les convocatòries anuals del DMAH. Uns 30€/ha inventariable i 18 €/ha no inventariable (els matollars, rocams, erms, pastures o zones humides)

Per últim, afegir que aquests instruments d'ordenació forestal incloguin criteris silvícoles potenciant les espècies autòctones, com ara el castanyer front espècies al·lòctones com l'abet de Douglas, tan extés en els darrers anys. Cal que aquests PTGMF i PSGMF siguin instruments útils i aplicables per a una bona gestió silvícola ajudant a revaloritzar el sector forestal.

<b>Grau de prioritat</b>	Mitjana	<b>Estat d'execució</b>	Acció no iniciada
<b>Termini d'implantació</b>	Llarg (6 a 10 anys)	<b>Període d'execució</b>	Puntual i contiuat

<b>Cost inversió (€)</b>	30-18 €/ha (redacció IOF)
<b>Fonts de finançament</b>	DMAH (subvenció del 100%)
<b>Entitat responsable-promotor</b>	SP
<b>Altres organismes implicats</b>	AJ



## Línia estratègica 3.MANTENIMENT DEL PAISATGE I MINIMITZACIÓ DE RISCOS

Programa 3.1.Gestió dels espais oberts d'interès natural

Acció 3.1.5.REDACTAR PLANS ESPECIALS O ORDENANCES MUNICIPALS PER A LA REGULACIÓ DE LES ACTIVITATS EXTRACTIVES I PRÉSTECES DE TERRA I VETLLAR PEL COMPLIMENT DELS PROGRAMES DE RESTAURACIÓ

- Àmbit geogràfic** Municipi   
Mancomunitat
- Àmbit temàtic** Territori i medi ambient  Econòmic  Sociocultural  Altres
- Tipus d'acció** Projectes de planificació i gestió
- Proposta Fòrum**

### Accions relacionades

### Objectiu

*Regular la instauració i l'activitat de les empreses extractives*

### Descripció

L'aprofitament dels recursos minerals és una pràctica habitual a tot el territori català ja sigui mitjançant explotacions subterrànies (mines) o a cel obert (pedreres). En l'àmbit d'estudi han estat tradicionals les explotacions minaires de fluorita a Osor i a Viladrau. Actualment aquestes romanen tancades i tan sols queden en actiu algunes extraccions de sauló i de gresos en el terme municipal de Viladrau.

La regulació d'aquest tipus d'activitats (tant actuals com futures) és molt important perquè permet establir una sèrie de condicions per garantir la protecció del medi ambient i del paisatge. Més concretament, la redacció d'un pla especial o d'una ordenança municipal permetrà delimitar els espais compatibles pel desenvolupament de l'activitat extractiva amb la finalitat de:

- regular i gestionar els aprofitaments,
- optimitzar-ne l'explotació,
- garantir el mínim impacte sobre el medi natural, i
- assegurar la seva integració i la seva recuperació ambiental i paisatgística, mitjançant els programes de restauració.

En aquest cas l'acció que es proposa se'n pot derivar dels criteris que es fixin des del projecte de Regulació d'Usos del Sòl No Urbanitzable (RUSNU) en redacció actualment, paral·lelament als treballs de PALS i que s'inclouen en el projecte d'Agenda 21.

D'altra banda, a nivell particular -propietaris de finques- és freqüent la realització de préstecs de terres (rompudes agrícoles, venda de petits volums de terres, extraccions semilegals d'extensió reduïda amb motiu de construcció de basses pluvials, ...) que actualment no compten amb una regulació específica.

En aquest sentit es proposa que l'ajuntament apliqui una sèries de restriccions de volum d'extracció, ubicació i extensió que es podrien recollir en el RUSNU o bé, si s'escau, a través d'una ordenança de regulació d'activitats extractives i de préstecs de terra.

**Grau de prioritat** Mitjana **Estat d'execució** Acció no iniciada

**Termini d'implantació** Mig (3 a 5 anys) **Període d'execució** Continuat

**Cost inversió (€)** Organitzatiu i/o tècnic

**Fonts de finançament** AJ

**Entitat responsable-promotor** AJ

**Altres organismes implicats** DMAiH, DGEiM



## Línia estratègica 3.MANTENIMENT DEL PAISATGE I MINIMITZACIÓ DE RISCOS

Programa 3.1.Gestió dels espais oberts d'interès natural

Acció 3.2.1 SOL-LICITAR A L'ADMINISTRACIÓ COMPETENT L'ELABORACIÓ D'ESTUDIS DE PASSOS DE FAUNA A TRAVÉS DE LES PRINCIPALS INFRAESTRUCTURES VIÀRIES

- Àmbit geogràfic** Municipi   
Mancomunitat
- Àmbit temàtic** Territori i medi ambient  Econòmic  Sociocultural  Altres
- Tipus d'acció** Projectes executius
- Proposta Fòrum**

### Accions relacionades

### Objectiu

Garantir la permeabilitat de les infraestructures viàries

### Descripció

Per tal de vetllar per la connectivitat ecològica i evitar la fragmentació dels hàbitats causada per les infraestructures viàries, es proposa que des de l'Ajuntament es faci instància a les administracions competents de la necessitat de permeabilitzar la xarxa viària local i comarcal al pas de la fauna.

Ahora, es proposa que l'ajuntament s'adhereixi i recolzi el Pla d'Acció per a la connectivitat ecològica de l'Agenda 21 Comarcal de la Selva. En aquesta Agenda 21 ja es contempla una línia d'acció per tal de reduir la fragmentació causada per les grans infraestructures viàries i ferroviàries, concretament en el seu programa 3.2. contempla la recuperació de la connectivitat en punts estratègics, fent esment de la necessitat que el projecte de millora de l'eix transversal (C-25) permeti incrementar-ne la permeabilitat.

<b>Grau de prioritat</b>	Mitjana	<b>Estat d'execució</b>	Acció no iniciada
<b>Termini d'implantació</b>	Llarg (6 a 10 anys)	<b>Període d'execució</b>	Puntual i continuat

<b>Cost inversió (€)</b>	Organitzatiu i tècnic
<b>Fonts de finançament</b>	DPTOP
<b>Entitat responsable-promotor</b>	AJ
<b>Altres organismes implicats</b>	DMAH, CCS i DdG



## Línia estratègica 3.MANTENIMENT DEL PAISATGE I MINIMITZACIÓ DE RISCOS

Programa 3.2.Preservació del paisatge i de la connectivitat ecològica

Acció 3.2.2. PROMOURE L'APLICACIÓ DE MESURES CONTRA LES PLAGUES DE LA PROCESSIONÀRIA I EL XANCRE

<b>Àmbit geogràfic</b>	Municipi <input type="checkbox"/>	Mancomunitat <input checked="" type="checkbox"/>			
<b>Àmbit temàtic</b>	Territori i medi ambient <input checked="" type="checkbox"/>	Econòmic <input type="checkbox"/>	Sociocultural <input type="checkbox"/>	Altres <input type="checkbox"/>	
<b>Tipus d'acció</b>	Programes de vigilància i control				
<b>Proposta Fòrum</b>	<input type="checkbox"/>				
<b>Accions relacionades</b>	3.1.4				

### Objectiu

*Millorar l'estat de les masses forestals*

### Descripció

Es proposa que des de l'Ajuntament s'apliquin i divulguin els mètodes de control de la processionària que afecta principalment i de forma més agreujada a la pinassa (P. nigra) i el forani pi insigne (P. radiata).

A nivell preventiu l'acció més important és no repoblar amb les espècies de pins més sensibles a la plaga a les zones favorables al seu desenvolupament, especialment en sòls pobres, poc profunds i en els solells.

Les mesures complementàries són:

1. Lluita mecànica: tala i destrucció de les bosses. Trets d'escopeta de caça contra bosses difícilment accessibles.
2. Tractaments químics: dirigits a les erugues joves. Mullar les agulles dels pins amb insecticides selectius.
3. Utilització de feromones sexuals: S'utilitzen trampes de feromones sexuals per a la captura massiva de papallones mascles, les quals es col·loquen durant el seu període de vol (mitjan juny a setembre). Aquesta operació és eficaç únicament en àrees extenses i amb baix nivell de plaga.
4. Caixes niu per protegir ocells insectívors: Els ocells insectívors tenen una gran acció contra les erugues de la processionària. Amb la col·locació de caixes niu es protegeixen, entre altres, diverses espècies de mallerengues (Parus sp.), d'una gran activitat insectívora. La col·locació als boscos d'aquestes caixes, conjuntament amb les trampes de feromones, pot contribuir eficaçment al control biològic de la plaga.

Per a ampliar la informació i recomanacions contactar amb el Servei de Sanitat Vegetal del DAAR.

En referència al xancre del castanyer, es proposa que l'Ajuntament divulgui i promocióni l'adhesió dels propietaris de castanyers afectats i alhora, si disposa de parcel·les pròpies amb xancre s'adhereixi al Programa de lluita biològica contra el xancre del castanyer que la Diputació de Barcelona ha posat en marxa.

El pla és fruit del conveni que van signar la Diputació de Barcelona, el Centre Tecnològic Forestal de Catalunya i la Universitat de Lleida, amb el finançament de l'Obra social de 'La Caixa'. El Departament

de Medi Ambient de la Generalitat hi participa també en aquells llocs on no hi ha parcs naturals.

Els propietaris que participen al Pla signen un conveni amb la Diputació i reben assessorament, suport tècnic i econòmic dels tècnics de la Diputació. No obstant, es poden posar en contacte directe amb el Departament de Medi Ambient i Habitatge. A més del tractament per al bosc de fusta, per als castanyers destinats a extreure'n la fusta, també se n'està aplicant un de particular per als castanyers de fruit.

---

<b>Grau de prioritat</b>	Alta	<b>Estat d'execució</b>	Acció no iniciada
<b>Termini d'implantació</b>	Mig (3 a 5 anys)	<b>Període d'execució</b>	Continuat

---

**Cost inversió (€)** --

**Fonts de finançament** DAAR, DMAiH, DIBA

**Entitat responsable-promotor** AJ

**Altres organismes implicats** SP

---



## Línia estratègica 3.MANTENIMENT DEL PAISATGE I MINIMITZACIÓ DE RISCOS

Programa 3.2.Preservació del paisatge i de la connectivitat ecològica

Acció 3.2.3. APROVAR UNA ORDENANÇA DE REGULACIÓ DE LES ACTIVITATS DE LLEURE I ACCÉS AL MEDI NATURAL

<b>Àmbit geogràfic</b>	Municipi <input type="checkbox"/>	Mancomunitat <input checked="" type="checkbox"/>			
<b>Àmbit temàtic</b>	Territori i medi ambient <input checked="" type="checkbox"/>	Econòmic <input type="checkbox"/>	Sociocultural <input type="checkbox"/>	Altres <input type="checkbox"/>	
<b>Tipus d'acció</b>	Programes de vigilància i control				
<b>Proposta Fòrum</b>	<input type="checkbox"/>				
<b>Accions relacionades</b>	3.1.1				

### Objectiu

*Regular l'accés motoritzat al medi natural*

### Descripció

Es recomana que l'ajuntament vetlli per l'aplicació de la normativa de regulació de l'accés motoritzat al medi natural, tal i com estableix la Llei 9/1995 de 27 de juliol de regulació de l'accés motoritzat al medi natural i llur modificació (Decret 166/1998).

En aquest sentit es recomana que l'ajuntament reguli, i si és possible ho inclogui dins la normativa urbanística del POUM, la circulació motoritzada en el medi natural. Disposant d'un inventari detallat dels camins i una jerarquització i senyalització d'aquests.

<b>Grau de prioritat</b>	Alta	<b>Estat d'execució</b>	Acció no iniciada
<b>Termini d'implantació</b>	Curt (0 a 2 anys)	<b>Període d'execució</b>	Puntual i continuat

**Cost inversió (€)** Sense cost afegit

### Fonts de finançament

**Entitat responsable-promotor** AJ

**Altres organismes implicats** DMAH, CC





## Línia estratègica 3.MANTENIMENT DEL PAISATGE I MINIMITZACIÓ DE RISCOS

Programa 3.3.Prevenció dels riscos ambientals

Acció 3.3.1.ESTABLIR UN PROGRAMA BIANUAL DE NETEJA DE LLERES MUNICIPALS

<b>Àmbit geogràfic</b>	Municipi <input checked="" type="checkbox"/>	Mancomunitat <input type="checkbox"/>		
<b>Àmbit temàtic</b>	Territori i medi ambient <input checked="" type="checkbox"/>	Econòmic <input type="checkbox"/>	Sociocultural <input type="checkbox"/>	Altres <input type="checkbox"/>
<b>Tipus d'acció</b>	Projectes de planificació i gestió			
<b>Proposta Fòrum</b>	<input type="checkbox"/>			
<b>Accions relacionades</b>	5.1.5			

### Objectiu

*Millora del drenatge i minimització de risc d'avinguda*

### Descripció

Es proposa desenvolupar i potenciar un programa de neteja i acondicionament bianual de les lleres fluvials.

El seu manteniment permet millorar el seu estat natural i el drenatge de les rieres i, per tant, contribueix en la minimització del risc d'afecció en cas d'avinguda.

Per aquest motiu serà necessari:

- elaborar un inventari de les lleres
- valorar i determinar quines s'han d'arranjar i netejar,
- sol·licitar la corresponent subvenció, i
- vetllar/dur a terme les obres d'acondicionament.

El Programa de manteniment de lleres 2006-2010 de l'Agència Catalana de l'Aigua, inclou actuacions en matèria de:

1. manteniment i millora de les lleres, tant des del punt de vista ambiental com hidrològic - hidràulic,
2. d'urgència, que requereixin una intervenció ràpida , i
3. de millora de l'entorn fluvial, resultant d'un procés de participació pública, mitjançant la convocatòria d'una línia de subvencions als ens locals.

Finalment, davant una possible manca de recursos econòmics de la entitat competent, es suggereix estudiar la viabilitat d'impulsar un servei de neteja de lleres a partir de la proposta de nous jaciments de treball, a través d'un dels seus àmbits de treball dedicat a la protecció del medi ambient. Des del Servei d'Ocupació de Catalunya es gestionen els Fons Socials Europeus destinats a impulsar iniciatives d'aquests tipus.

NOTA:

En aquest cas no hi ha valoració econòmica perquè l'ACA el que fa darrerament és que quan concedeix una subvenció envia directament una empresa que ja tenen contractada per a fer la neteja de les lleres.

---

<b>Grau de prioritat</b>	Mitjana	<b>Estat d'execució</b>	Acció no iniciada
<b>Termini d'implantació</b>	Mig (3 a 5 anys)	<b>Període d'execució</b>	Bianual

---

**Cost inversió (€)**    Vegeu anotació a la descripció

**Fonts de finançament**    ACA, SOC (UE)

**Entitat responsable-promotor**    AJ

**Altres organismes implicats**    ACA

---



## Línia estratègica 3.MANTENIMENT DEL PAISATGE I MINIMITZACIÓ DE RISCOS

Programa 3.3.Prevenció dels riscos ambientals

Acció 3.3.2.ELABORAR UN PROGRAMA ANUAL DE MANTENIMENT I ARRANJAMENT DELS CAMINS I PISTES FORESTALS

- Àmbit geogràfic** Municipi   
Mancomunitat
- Àmbit temàtic** Territori i medi ambient  Econòmic  Sociocultural  Altres
- Tipus d'acció** Programes de control i vigilància
- Proposta Fòrum**

### Accions relacionades

### Objectiu

### Descripció

Continuar treballant en l'acondiciament dels camins rurals i pistes forestals com a mesura preventiva en cas d'incendi forestal amb una certa periodicitat.

Per aquest motiu es proposa continuar amb l'adequació i manteniment de la xarxa de camins que ve desenvolupant l'Ajuntament en els darrers anys. Això possibilita que els mitjans d'extinció en cas d'incendi puguin accedir fàcilment i, per tant, actuar amb celeritat.

D'aquesta manera cal:

-Fer un inventari dels camins a arranjar en coordinació amb la Regió d'Emergències de Girona i l'Agrupació de Defensa Forestal les Guilleries-Montseny,

-Sol·licitar la corresponent subvenció, i

-Executar les obres planificades.

Altrament es proposa contemplar un servei de neteja de marges i del sotabosc a partir de la proposta de nous jaciments de treball, promoguts pel Servei d'Ocupació de Catalunya i gestionats pel Fons Social Europeu.

<b>Grau de prioritat</b>	Alta	<b>Estat d'execució</b>	Acció iniciada
<b>Termini d'implantació</b>	Curt (0 a 2 anys)	<b>Període d'execució</b>	Anual

<b>Cost inversió (€)</b>	Sense valoració econòmica
<b>Fonts de finançament</b>	DMAiH, DdG, SOC (UE)
<b>Entitat responsable-promotor</b>	AJ
<b>Altres organismes implicats</b>	ADF, REG



## Línia estratègica 3.MANTENIMENT DEL PAISATGE I MINIMITZACIÓ DE RISCOS

Programa 3.3.Prevenció dels riscos ambientals

Acció 3.3.3.REDACTAR I APROVAR EL PLA D'EMERGÈNCIES MUNICIPAL

- Àmbit geogràfic** Municipi   
Mancomunitat
- Àmbit temàtic** Territori i medi ambient  Econòmic  Sociocultural  Altres
- Tipus d'acció** Programes de vigilància i control
- Proposta Fòrum**

### Accions relacionades

### Objectiu

Planificar i coordinar les mesures de prevenció i intervenció en cas de risc

### Descripció

En el marc del Decret 210/99 l'Ajuntament ha de redactar el seu Pla d'Emergències Municipals (PEM) atenent a la presència de riscos especials.

Per aquest motiu amb caràcter obligatori el municipi ha de redactar el Pla d'Actuació Municipal (PAM) per emergències sísmiques, en tractar-se d'un municipi amb intensitat sísmica superior o igual a VII en un període de retorn associat de 500 anys ( SISMICAT) i

Altament es recomana la redacció del PAM per incendis forestals (INFOCAT) i per nevades (NEUCAT).

El Pla d'Emergència Municipal (PEM) s'ha d'ajustar a l'Annex I del Decret 210/1999 on s'estructura el contingut mínim dels plans de protecció civil. Els plans de protecció civil (plans bàsics d'emergència municipal, plans d'actuació municipal i plans específics municipals) s'estructuren en els apartats següents:

- A. Document bàsic en què s'avaluen els índex de risc, de danys i de probabilitat.
- B. Manuals d'actuació del Pla en el que consten els riscos especials.
- C. Manual d'implantació i manteniment on es determinen les actuacions a realitzar.
- D. Annexos generals on s'inclouen els llistats de telèfons, mitjans i recursos.

En aquest sentit, anualment, la Direcció General d'Emergències i Seguretat Civil obre una convocatòria per a la concessió de subvencions adreçades als ens locals, destinades a l'adquisició de material i equipament per a la creació d'infraestructures de prevenció, així com l'actualització i implantació de plans de protecció civil.

<b>Grau de prioritat</b>	Alta	<b>Estat d'execució</b>	Acció en curs
<b>Termini d'implantació</b>	Curt (0 a 2 anys)	<b>Període d'execució</b>	1 any

**Cost inversió (€)**

**Fonts de finançament** DGEiSC, CCO i CCLS, DMAiH

**Entitat responsable-promotor** AJ

**Altres organismes implicats** REG, ADF



## Línia estratègica 4.OPTIMITZACIÓ DELS RECURSOS NATURALS I MINIMITZACIÓ D'IMPACTES

Programa 4.1.Millora de l'abastament i del sanejament de l'aigua

Acció 4.1.1.DONAR-SE D'ALTA EN EL SISTEMA D'INFORMACIÓ NACIONAL D'AIGUA DE CONSUM (SINAC)

Àmbit geogràfic Municipi

Mancomunitat

Àmbit temàtic Territori i medi ambient  Econòmic  Sociocultural  Altres

Tipus d'acció Altres

Proposta Fòrum

Accions relacionades

### Objectiu

*Donar compliment a l'article 30 del RD140/2003*

### Descripció

EL SINAC és un sistema d'informació sanitària , desenvolupat pel Ministeri de Sanitat i Consum, que gestiona dades sobre les característiques dels abastaments i la qualitat de l'aigua de consum humà de l'Estat Espanyol. Els principals objectius del SINAC són:

- facilitar la divulgació sobre la qualitat de l'aigua de consum humà,
- catalogar i descriure totes les infraestructures existents (captacions, estacions de tractament, dipòsits, xarxes de distribució,...), i
- unificar i coordinar la informació subministrada per les Comunitats Autònomes

L'Ordre SCO/1591/2005 de 30 de maig, sobre el SINAC, diu que en el marc del RD 140/2003 de 7 de febrer, segons el seu article 30, s'ha d'establir un sistema d'informació on-line relatiu a les zones d'abastament i control de la qualitat de l'aigua de consum. Així mateix diu que la utilització i el subministrament de dades en suport informàtic al SINAC és obligatòria per a totes les parts implicades en el subministrament: persones, entitats públiques o privades que gestionin zones d'abastament, infraestructures o controlin la qualitat de l'aigua potable, els municipis i qualsevol altre organisme ja sigui públic o privat que estigui relacionat amb la gestió d'algunes de les fases del subministrament, tractament i control de la qualitat de l'aigua d'ús de boca.

Els terminis previstos per formalitzar el SINAC són per a la notificació i consignació de les dades de les zones d'abastament, infraestructures i laboratoris per a les zones d'abastament que subministren entre 100 i 1.000 m3 per dia, abans de l'1 de desembre de 2005.

La Direcció General de Salut Pública de la Generalitat de Catalunya ha elaborat uns documents guia per tal de facilitar el tràmit de registre i de carregar la informació. No obstant, els passos a seguir són:

1.Adreçar una carta al director/a dels Serveis Territorials del Departament de Salut de la Generalitat de Catalunya per sol·licitar l'accés com a administrador bàsic al sistema en nom de la seva entitat i especificar la resta d'usuaris bàsics .

2.Sol·licitar un certificat digital admès pel Ministeri de Sanitat i Consum ([www.catcert.cat](http://www.catcert.cat))

3.Registrar-se com a usuari professional del SINAC via internet.


---

<b>Grau de prioritat</b>	Alta	<b>Estat d'execució</b>	Acció no iniciada
<b>Termini d'implantació</b>	Curt (0 a 2 anys)	<b>Període d'execució</b>	1 any

---

<b>Cost inversió (€)</b>	Cost organitzatiu i/o tècnic		
<b>Fonts de finançament</b>			
<b>Entitat responsable-promotor</b>	AJ		
<b>Altres organismes implicats</b>	Empreses concessionàries abastament, DS		

---



## Línia estratègica 4.OPTIMITZACIÓ DELS RECURSOS NATURALS I MINIMITZACIÓ D'IMPACTES

Programa 4.1.Millora de l'abastament i del sanejament de l'aigua

Acció 4.1.2.LEGALITZAR LES CAPTACIONS D'ABASTAMENT MUNICIPAL

- Àmbit geogràfic** Municipi   
Mancomunitat
- Àmbit temàtic** Territori i medi ambient  Econòmic  Sociocultural  Altres
- Tipus d'acció** Accions jurídiques i organitzatives
- Proposta Fòrum**
- Accions relacionades**

### Objectiu

### Descripció

En l'actualitat cap dels aprofitaments d'aigua per abastament municipal (a excepció de la captació de Mines d'Osor) disposa de la corresponent concessió administrativa, fet que vulnera la legislació vigent i deixa les captacions no legalitzades indefenses respecte la possible construcció de nous pous propers i respecte a possibles afeccions que activitats privades localitzades a la vora els puguin infligir.

D'aquesta manera es proposa la següent actuació relativa a pous del conjunt de l'abastament municipal:

- 1.Revisar i comprovar l'estat de legalització dels aprofitaments municipals,
- 2.Elaborar un informe tècnic justificatiu de les necessitats i de l'ús de l'aigua a l'Agència Catalana de l'Aigua i adjuntar-lo a la sol·licitud de la concessió d'aigua,
- 3.Realitzar un assaig de bombament com a complement de la informació requerida,
- 4.Redacció d'un informe al Departament de Salut on s'especifiquin les característiques dels pous, el procés de tractament de l'aigua i la seva qualitat mitjançant una anàlisi completa, i
- 5.Per últim, l'elaboració d'una proposta de perímetre de protecció.

<b>Grau de prioritat</b>	Alta	<b>Estat d'execució</b>	Acció no iniciada
<b>Termini d'implantació</b>	Curt (0 a 2 anys)	<b>Període d'execució</b>	2 anys

**Cost inversió (€)** 4.000 € (assaig bombament i anàlisi completa)

**Fons de finançament** AJ

**Entitat responsable-promotor** AJ

**Altres organismes implicats** ACA, DS





## Línia estratègica 4.OPTIMITZACIÓ DELS RECURSOS NATURALS I MINIMITZACIÓ D'IMPACTES

Programa 4.1.Millora de l'abastament i sanejament de l'aigua

Acció 4.1.3.CONNECTAR LA NOVA CAPTACIÓ MUNICIPAL AL DIPÒSIT

- Àmbit geogràfic** Municipi   
Mancomunitat
- Àmbit temàtic** Territori i medi ambient  Econòmic  Sociocultural  Altres
- Tipus d'acció**
- Proposta Fòrum**
- Accions relacionades**

### Objectiu

*Posar en servei la recent captació per tal de garantir el subministre en el municipi*

### Descripció

Les fonts d'abastament municipals d'Osor en l'actualitat són les déus de la Mina del Ripoll i el Sot dels Paraires i una captació d'aigües subterrànies situada en el Sot de la Noguerola.

No obstant, l'any 2001 es va construir un nou aprofitament d'aigües subterrànies, de titularitat municipal, que en l'actualitat encara no ha entrat mai en funcionament a falta d'instal·lar la bomba.

Aquesta acció doncs, contempla la necessitat de connexió d'aquest pou a la xarxa d'abastament municipal per tal d'abastir a la població.

<b>Grau de prioritat</b>	Alta	<b>Estat d'execució</b>	Acció en curs
<b>Termini d'implantació</b>	Curt (0 a 2 anys)	<b>Període d'execució</b>	1 any

<b>Cost inversió (€)</b>	Variable
<b>Fons de finançament</b>	AJ, ACA
<b>Entitat responsable-promotor</b>	AJ
<b>Altres organismes implicats</b>	ACA



## Línia estratègica 4.OPTIMITZACIÓ DELS RECURSOS NATURALS I MINIMITZACIÓ D'IMPACTES

Programa 4.1.Millora de l'abastament i sanejament de l'aigua

Acció 4.1.4.OPTIMITZAR EL CONSUM D'AIGUA EN EL MUNICIPI

Àmbit geogràfic Municipi

Mancomunitat

Àmbit temàtic Territori i medi ambient  Econòmic  Sociocultural  Altres

Tipus d'acció Projectes de planificació i gestió

Proposta Fòrum

Accions relacionades 1.1.3

### Objectiu

*Reduir el consum d'aigua municipal*

### Descripció

En el context d'una preocupació creixent i generalitzada entorn la disponibilitat dels recursos hídrics, es proposa que l'Ajuntament planifiqui una campanya de foment de l'estalvi d'aigua a partir de diferents actuacions:

#### 1. Una regulació, d'obligat compliment, en matèria d'aigua per a noves edificacions

En concret s'insta a aprovar una ordenança municipal (d'acord amb el Decret 21/2006, de 14 de febrer, pel qual es regula l'adopció de criteris ambientals i d'ecoeficiència dels edificis) que fomenti l'estalvi real d'aigua, en la que es determini la manera com s'han de projectar les noves actuacions urbanístiques en matèria de sanitaris i xarxa separativa, piscines particulars, reg de jardins privats, tipologia d'espècies vegetals més adequades en nous espais enjardinats de caire privat...

A la pàgina web <http://www.diba.es/xarxasost/cat/OrdenancaAigua.pdf> es pot consultar una ordenança tipus d'estavi d'aigua.

#### 2. L'adequació de la xarxa de proveïment públic

El cabal d'aigua no controlada representa el 15% del posat en xarxa (any 2006), lleugerament per sota del 20% que es considera habitual en les xarxes de proveïment públic, per aquest motiu, el marge de millora per incrementar l'eficiència del recurs és elevat.

Aquest percentatge d'incontrolats correspon al volum d'aigua no registrada motivada per errors de comptadors, fuites, buidats de trams de tuberia per reparacions, ompliment de dipòsits o d'hidrants, connexions fraudulentament i les pròpies pèrdues de la xarxa a causa del seu mal estat. Per aquesta raó, s'avalua el programa municipal que contempla la substitució progressiva dels trams de canonades amb deficiències, especialment pel tipus de material (fibrociment, PVC,... en desús actualment). Per aquest motiu caldrà detectar i inventariar els trams més vulnerables de la xarxa d'abastament: substitució de material, fuites, avaries, substitució de comptadors per tal d'aplicar les mesures correctores oportunes.

#### 3. L'ús dels mitjans de comunicació locals en la divulgació i sensibilització en matèria d'aigua

La població en general desconeix l'aigua que es consumeix i per aquest motiu és fonamental incidir en l'efectivitat de les campanyes de sensibilització.

El consum unitari d'aigua es calcula entorn els 245 l/habitant.dia (any 2006), un valor que es troba per sobre dels 200 l/habitant.dia que es prenen de referència en estudis d'abastament d'aigües.

En aquest sentit és important insistir en disminuir el consum i per aquest motiu es proposa i es recomana l'adequació d'espais d'informació, i també participació, a través dels mitjans escrits de què disposa el propi municipi per tal d'incidir en l'evolució dels consums, l'evolució dels incontrolats, l'origen i destí de les aigües, els projectes d'abastament i sanejament, etc.

Aquesta acció es contempla paral·lelament a l'adhesió a campanyes supramunicipals de conscienciació ciutadana, i a la coordinació d'esforços entre les diferents administracions per rendibilitzar recursos i millorar l'eficàcia de les actuacions de sensibilització que s'endeguin.

#### 4. L'aprofitament d'aigües pluvials per a reg de zones verdes i per a neteja viària

El sistema unitari de clavegueram no possibilita la separació de les aigües pluvials de les residuals que es generen en un municipi. Per aquest motiu la instauració de xarxes separatives pot permetre l'aprofitament de les aigües pluvials per a reg de zones verdes, de l'arbrat municipal, per a neteja viària i fins i tot per a cisternes d'inodors en els edificis municipals.

Tanmateix cal destacar que, en períodes de pluja importants, una xarxa unitària rep un gran volum d'aigua que, si no el pot absorbir, genera zones de desguàs insuficient que faciliten la formació d'entollaments d'aigua o fins i tot l'aixecament d'imbornals. Altrament poden arribar a desbordar la capacitat de desguàs dels col·lectors i colapsar el funcionament de les estacions depuradores. Per aquest motiu es considera molt important implantar aquests tipus de xarxes de sanejament.

<b>Grau de prioritat</b>	Alta	<b>Estat d'execució</b>	Acció iniciada
<b>Termini d'implantació</b>	Mig (3 a 5 anys)	<b>Període d'execució</b>	Continuat

#### Cost inversió (€)

**Fonts de finançament** AJ, ACA, DGiOP (PUOSC)

**Entitat responsable-promotor** AJ

**Altres organismes implicats** ACA



## Línia estratègica 4.OPTIMITZACIÓ DELS RECURSOS NATURALS I MINIMITZACIÓ D'IMPACTES

Programa 4.1.Millora de l'abastament i del sanejament de l'aigua

Acció 4.1.5.INSTAURAR LA XARXA SEPARATIVA EN EL MUNICIPI

<b>Àmbit geogràfic</b>	Municipi <input checked="" type="checkbox"/>	Mancomunitat <input type="checkbox"/>		
<b>Àmbit temàtic</b>	Territori i medi ambient <input checked="" type="checkbox"/>	Econòmic <input type="checkbox"/>	Sociocultural <input type="checkbox"/>	Altres <input type="checkbox"/>
<b>Tipus d'acció</b>	Execució d'obres			
<b>Proposta Fòrum</b>	<input type="checkbox"/>			
<b>Accions relacionades</b>	4.1.3, 4.1.7			

### Objectiu

### Descripció

El sistema de sanejament municipal està constituït per una xarxa de col·lectors que recullen les aigües residuals i pluvials del municipi de manera indistinta. La instauració de xarxa separativa pot permetre l'aprofitament de les aigües pluvials . Per aquest motiu es planteja la següent actuació:

- projectar la xarxa separativa en cada nova actuació urbanística, i
- instaurar progressivament la xarxa separativa d'aigües.

<b>Grau de prioritat</b>	Mitjana	<b>Estat d'execució</b>	Acció no iniciada
<b>Termini d'implantació</b>	Mig (3 a 5 anys)	<b>Període d'execució</b>	Continuat

### Cost inversió (€)

<b>Fonts de finançament</b>	AJ
<b>Entitat responsable-promotor</b>	AJ
<b>Altres organismes implicats</b>	



## Línia estratègica 4.OPTIMITZACIÓ DELS RECURSOS NATURALS I MINIMITZACIÓ D'IMPACTES

Programa 4.1.Millora de l'abastament i sanejament de l'aigua

Acció 4.1.6.CONTROLAR LA QUALITAT DE LES FONTS DE CONCURRÈNCIA PÚBLICA

- Àmbit geogràfic** Municipi   
Mancomunitat
- Àmbit temàtic** Territori i medi ambient  Econòmic  Sociocultural  Altres
- Tipus d'acció** Programes de vigilància i control
- Proposta Fòrum**
- Accions relacionades**

### Objectiu

Donar coneixement a la població sobre la qualitat de les seves fonts

### Descripció

En l'actualitat en el municipi hi ha censades, segons informació proporcionada pel Departament de Salut, una font natural de concurrència pública i, per tant, de competència municipal. Es tracta de la Font del Borrell.

A pesar de que els darrers resultats analítics la fan apte pel consum humà, la font no es troba degudament retolada.

Per aquest motiu, i seguint els protocols recomanats pel Departament de Salut des del seu Programa de vigilància i control sanitari de les aigües de consum humà de Catalunya s'hauria d'actuar de la següent manera:

- 1.Dur a terme els controls analítics pertinents seguint els protocols recomanats pel Programa de vigilància i control sanitari de les aigües de consum humà de Catalunya del Departament de Salut.
- 2.Retolar-les degudament per tal d'informar a la població si són aptes o no pel consum humà.

**Grau de prioritat** Alta **Estat d'execució** Acció iniciada

**Termini d'implantació** Curt (0 a 2 anys) **Període d'execució** Continuat

**Cost inversió (€)** 2.000 €/any

**Fons de finançament** AJ

**Entitat responsable-promotor** AJ

**Altres organismes implicats** Laboratori d'aigües



## Línia estratègica 4.OPTIMITZACIÓ DELS RECURSOS NATURALS I MINIMITZACIÓ D'IMPACTES

Programa 4.1.Millora de l'abastament i del sanejament de l'aigua

Acció 4.1.7VETLLAR PER LA CONSTRUCCIÓ D'UNA DEPURADORA EN EL MUNICIPI

- Àmbit geogràfic** Municipi   
Mancomunitat
- Àmbit temàtic** Territori i medi ambient  Econòmic  Sociocultural  Altres
- Tipus d'acció** Posada en marxa de nous serveis
- Proposta Fòrum**
- Accions relacionades**

### Objectiu

*Millora del sistema de sanejament i de la qualitat dels abocaments a medi hídric*

### Descripció

En l'actualitat el municipi no disposa d'estació depuradora d'aigües residuals (EDAR). Aquest fet implica que tots els abocaments que es fan a llera pública són d'aigües residuals no tractades.

Amb la finalitat de millorar el sanejament del municipi i la qualitat dels abocaments, l'Agència Catalana de l'Aigua contempla en el seu Programa de Sanejament de les Aigües Residuals Urbanes (PSARU 2005) la instauració d'una EDAR i la construcció de col·lectors en el nucli urbà per a l'horitzó temporal 2005-2008 i, posteriorment, en les Mines d'Osor per al període 2009-2014.

En aquest sentit l'Ajuntament hauria de vetllar perquè la construcció de l'EDAR sigui possible en un futur i compleixi els terminis establerts per l'Administració competent.

**Grau de prioritat** Alta **Estat d'execució** Acció no iniciada

**Termini d'implantació** Llarg (6 a 10 anys) **Període d'execució** 2 anys

### Cost inversió (€)

**Fonts de finançament** ACA

**Entitat responsable-promotor** AJ, ACA

### Altres organismes implicats



## Línia estratègica 4.OPTIMITZACIÓ DELS RECURSOS NATURALS I MINIMITZACIÓ D'IMPACTES

Programa 4.2.Gestió i minimització dels residus

Acció 4.2.1.APROVAR UNA ORDENANÇA REGULADORA D'ENDERROCS I RESIDUS DE LA CONSTRUCCIÓ

- Àmbit geogràfic** Municipi   
Mancomunitat
- Àmbit temàtic** Territori i medi ambient  Econòmic  Sociocultural  Altres
- Tipus d'acció** Accions jurídiques i organitzatives
- Proposta Fòrum**
- Accions relacionades**

### Objectiu

*Garantir la correcta gestió dels residus de la construcció en totes les obres realitzades*

### Descripció

Els enderrocs, la runa i altres deixalles de la construcció constitueixen residus que contenen fraccions valorables que s'han de recuperar, i altres fraccions que han de ser objecte de deposició controlada en el sòl, per tal que es reincorporin al cicle de la naturalesa en condicions òptimes.

El Decret 161/2001, de 12 de juny, de modificació del Decret 201/1994, de 26 de juliol, regulador dels enderrocs i altres residus de la construcció, fixa l'obligació del productor de runes a lliurar-les de manera correcta, essent responsabilitat del mateix, fer les operacions de destriament i selecció dels residus lliurats. Per a desenvolupar aquest decret en l'àmbit municipal es fixa la necessitat d'elaborar i aprovar una ordenança municipal reguladora de les runes i els residus de la construcció en el qual el sol·licitant de la llicència d'obres es troba obligat a:

- acreditar a l'ajuntament haver signat amb un gestor autoritzat un document d'acceptació que garanteixi la correcta destinació dels residus separats per tipus,
- presentar a l'ajuntament en el termini d'un mes a comptar des de la finalització de l'obra, un certificat del gestor (o gestors) referent a la quantitat i tipus de residus lliurats, i
- lliurar una fiança en el moment d'obtenir una llicència urbanística municipal.

<b>Grau de prioritat</b>	Mitjana	<b>Estat d'execució</b>	Acció no iniciada
<b>Termini d'implantació</b>	Mig (3 a 5 anys)	<b>Període d'execució</b>	Puntual (però amb control continuat)

<b>Cost inversió (€)</b>	Cost tècnic
<b>Fons de finançament</b>	DMAiH, AJ
<b>Entitat responsable-promotor</b>	AJ
<b>Altres organismes implicats</b>	DMAiH, DdG



## Línia estratègica 4.OPTIMITZACIÓ DELS RECURSOS NATURALS I MINIMITZACIÓ D'IMPACTES

Programa 4.2.Gestió i minimització dels residus

Acció 4.2.2. AMPLIAR I RESOLDRE EL SERVEI DE RECOLLIDA SELECTIVA, RESIDUS ESPECIALS I PODA I JARDINERA

Àmbit geogràfic Municipi

Mancomunitat

Àmbit temàtic Territori i medi ambient  Econòmic  Sociocultural  Altres

Tipus d'acció Millora de serveis

Proposta Fòrum

### Accions relacionades

### Objectiu

*Assolir una recollida selectiva completa dels residus generats al municipi*

### Descripció

Cal la implantació progressiva de la recollida de la matèria orgànica (FORM), ja sigui mitjançant el sistema dels contenidors o la recollida porta a porta.

Un cop es dugui a terme aquesta recollida, serà aconsellable l'adhesió del municipi a la campanya sota el lema "Fes el teu adob, fes-te compostaire!" (<http://www.selva.cat/compostatge/>) que el Consell Comarcal de la Selva ha engegat amb la subvenció de l'Agència Catalana de Residus. Es tracta de fomentar el compostatge casolà per tal de reduir els residus orgànics que actualment van a parar a l'abocador. És una iniciativa totalment voluntària: les famílies han d'assistir a un taller explicatiu on reben un compostador de manera gratuïta, dipositant una petita fiança que es retorna al cap d'un temps. És un compostador apte només per a residus domèstics que s'instal·la al pati dels habitatges i que és controlat per un equip de tècnics especialitzats que resolen qualsevol dubte que sorgeixi durant el procés.

Per a dur a terme aquestes actuacions cal aprofitar la figura de la guaita mediambiental que el Consell Comarcal de la Selva ha assignat a Osor en matèria d'activitats i campanyes relacionades amb la gestió ambiental –diagnosi dels contenidors de recollida selectiva (localització i problemàtiques), seguiment setmanal de les àrees de recollida, educació mediambiental a l'escola, etc.. També cal executar els acords presos amb l'Àrea de Medi Ambient del Consell Comarcal de la Selva, en consideració les aportacions que fa la guaita.

Els residus voluminosos es recullen convenientment. Es dipositen al costat dels contenidors de rebuig i l'empresa Cespa ho recull cada 2-3 mesos en funció de la demanda. Pel que fa als especials, únicament es recullen les piles, que es poden dipositar als contenidors. Els altres residus especials com dissolvents, medicaments, bateries de cotxe, olis, etc. no tenen recollida però es preveu resoldre aquest punt feble amb la implantació del punt de recollida de residus municipals (PRRM). D'aquesta manera també se solucionarà la recollida del residu verd (poda i jardineria).

En tots els casos cal millorar la freqüència de recollida i valorar la possibilitat de soterrar o buscar mesures d'integració dels contenidors.

Finalment, caldria tenir en compte una de les aportacions del fòrum en referència a la recollida del sector de Sant Miquel del Ter, que tot i pertànyer al terme municipal d'Osor, el servei s'efectua aprofitant la ruta de recollida de La Cellera de Ter, a través d'un acord entre ajuntaments. En aquest sentit caldria vetllar per una millora del servei sobretot pel que fa a la freqüència.



<b>Grau de prioritat</b>	Mitjana	<b>Estat d'execució</b>	Acció no iniciada
<b>Termini d'implantació</b>	Mig (3 a 5 anys)	<b>Període d'execució</b>	Continuat

<b>Cost inversió (€)</b>	Variable
<b>Fonts de finançament</b>	AJ, CCLS, DMAiH
<b>Entitat responsable-promotor</b>	AJ, CCLS
<b>Altres organismes implicats</b>	DMAiH



## Línia estratègica 4.OPTIMITZACIÓ DELS RECURSOS NATURALS I MINIMITZACIÓ D'IMPACTES

Programa 4.2.Gestió i minimització dels residus

Acció 4.2.3.VETLLAR PER A LA INSTAL·LACIÓ DEL PUNT DE RECOLLIDA DE RESIDUS MUNICIAPLS (PRRM) EN PREVISIÓ

<b>Àmbit geogràfic</b>	Municipi <input checked="" type="checkbox"/>	Mancomunitat <input type="checkbox"/>		
<b>Àmbit temàtic</b>	Territori i medi ambient <input checked="" type="checkbox"/>	Econòmic <input type="checkbox"/>	Sociocultural <input type="checkbox"/>	Altres <input type="checkbox"/>
<b>Tipus d'acció</b>	Execució d'obres			
<b>Proposta Fòrum</b>	<input checked="" type="checkbox"/>			
<b>Accions relacionades</b>	1.1.3			

### Objectiu

Assolir nivells d'eficiència importants en la recollida selectiva

### Descripció

Està previst pel 2008 la instal·lació d'un punt de recollida de residus municipals (PRRM), i caldrà vetllar perquè així es compleixi.

Es tracta d'una iniciativa del Consell Comarcal de la Selva per estendre el servei de recollida selectiva a tots els ciutadans de la comarca amb la creació d'una xarxa de punts de recollida de residus municipals (PRRM) als municipis de menys de 5.000 habitants, deixalleries als municipis que superin aquesta xifra, i un centre comarcal per a la gestió dels residus municipals (CCRM), a Santa Coloma de Farners, com a planta receptora de tots els residus que provenguin dels PRRM.

<b>Grau de prioritat</b>	Alta	<b>Estat d'execució</b>	Acció en curs
<b>Termini d'implantació</b>	Mig (3 a 5 anys)	<b>Període d'execució</b>	1 any

<b>Cost inversió (€)</b>	Variable
<b>Fonts de finançament</b>	CCLS, DMAiH
<b>Entitat responsable-promotor</b>	AJ, CCLS
<b>Altres organismes implicats</b>	DMAiH



## Línia estratègica 4.OPTIMITZACIÓ DELS RECURSOS NATURALS I MINIMITZACIÓ D'IMPACTES

Programa 4.2.Gestió i minimització dels residus

Acció 4.2.4.INVENTARIAR I NETEJAR ELS ABOCAMENTS INCONTROLATS DE RESIDUS A LES VORES DE LA CARRETERA

<b>Àmbit geogràfic</b>	Municipi <input checked="" type="checkbox"/>	Mancomunitat <input type="checkbox"/>		
<b>Àmbit temàtic</b>	Territori i medi ambient <input checked="" type="checkbox"/>	Econòmic <input type="checkbox"/>	Sociocultural <input type="checkbox"/>	Altres <input type="checkbox"/>
<b>Tipus d'acció</b>	Execució d'obres			
<b>Proposta Fòrum</b>	<input checked="" type="checkbox"/>			
<b>Accions relacionades</b>				

### Objectiu

Identificar els punts d'abocaments dins el municipi i realitzar neteges periòdiques per a mantenir-los sense residus

### Descripció

Un dels aspectes destacats per la població del municipi d'Osor ha estat la presència d'abocaments incontrolats de deixalles, especialment a les vores de la carretera i en sector que envolta l'embassament de Susqueda.

L'acció que es contempla fa referència a la necessitat d'identificar, inventariar i monitoritzar els punts d'abocaments incontrolats del municipi per tal de realitzar-ne la neteja. Es tracta doncs d'impulsar:

- un programa de neteja de tots els abocaments localitzats,
- la restauració de les zones degradades dels abocaments amb la vegetació autòctona de la zona, i
- evitar la proliferació de nous abocaments mitjançant controls regulars a les zones més conflictives i mitjançant la col·locació de rètols de prohibició.

<b>Grau de prioritat</b>	Alta	<b>Estat d'execució</b>	Acció no iniciada
<b>Termini d'implantació</b>	Curt (0 a 2 anys)	<b>Període d'execució</b>	Continuat

<b>Cost inversió (€)</b>	Variable
<b>Fonts de finançament</b>	AJ, DMAiH
<b>Entitat responsable-promotor</b>	AJ, CCLS
<b>Altres organismes implicats</b>	DMAiH



## Línia estratègica 4.OPTIMITZACIÓ DELS RECURSOS NATURALS I MINIMITZACIÓ D'IMPACTES

Programa 4.3.Subministrament i estalvi d'energia

Acció 4.3.1.DONAR CONTINUÏTAT AL PLA D'ADEQUACIÓ DE LA IL·LUMINACIÓ EXTERIOR

- Àmbit geogràfic** Municipi   
Mancomunitat
- Àmbit temàtic** Territori i medi ambient  Econòmic  Sociocultural  Altres
- Tipus d'acció** Execució d'obres
- Proposta Fòrum**

### Accions relacionades

### Objectiu

*Optimitzar l'eficiència energètica de l'enllumenat*

### Descripció

El Parlament català va aprovar la Llei 6/2001, de 31 de maig, d'ordenació ambiental de l'enllumenament per a la protecció del medi nocturn, i el Decret 2/2005 de 3 de maig, com a desplegament normatiu de l'esmentada llei, que a nivell municipal es determina bàsicament en:

- L'aprovació de la proposta de mapa que fixa les àrees del municipi segons les característiques i especificitats de cada una en relació amb la claror lluminosa que hi pot ésser admissible, i que ha elaborat el Departament de Medi Ambient i Habitatge de la Generalitat de Catalunya. Cada ajuntament ha de proposar les modificacions que cregui convenientes, sempre que no impliquin una reducció de la protecció assignada, i concretar àrees de menor protecció. Aquest mapa s'havia d'haver aprovat abans del juny de 2007.

- La formulació per part dels ajuntaments del Pla d'adequació de la il·luminació exterior, abans dels 31 de desembre de 2007, que serveixi de base a l'adequació de les instal·lacions d'acord amb el Mapa de la protecció envers la contaminació lluminosa, per regular els aspectes relatius a les intensitats de brillantor permeses, al disseny i la instal·lació de l'enllumenat, al règim estacional i horari d'usos. L'Oficina per a la Protecció de la Contaminació Llumínosa (OPCL, Departament de Medi Ambient i Habitatge) assessora i col·labora amb els ajuntaments per a la redacció d'aquest pla. Es promouen diverses mesures per millorar l'eficiència de l'enllumenat públic (sistemes d'encesa, regulació de flux, opcions de tarificació, etc.) entre les que cal destacar la substitució de làmpades de vapor de mercuri per les de vapor de sodi, ja que l'eficàcia energètica és pràcticament el doble.

Els municipis ja han iniciat aquesta substitució però encara queda molt per fer i la il·luminació exterior existent ha de complir les prescripcions de la Llei 6/2001 i el Decret 2/2005 no més enllà del 31 d'agost de 2009.

<b>Grau de prioritat</b>	Mitjana	<b>Estat d'execució</b>	Acció en curs
<b>Termini d'implantació</b>	Mig (3 a 5 anys)	<b>Període d'execució</b>	5 anys

<b>Cost inversió (€)</b>	Variable
<b>Fonts de finançament</b>	AJ, ICAEN
<b>Entitat responsable-promotor</b>	AJ, CCLS, ALEO
<b>Altres organismes implicats</b>	ICAEN

---



## Línia estratègica 4.OPTIMITZACIÓ DELS RECURSOS NATURALS I MINIMITZACIÓ D'IMPACTES

Programa 4.3.Subministrament i estalvi d'energia

Acció 4.3.2.VETLLAR PER A LA IMPLANTACIÓ DE LES ENERGIES RENOVABLES

- Àmbit geogràfic** Municipi   
Mancomunitat
- Àmbit temàtic** Territori i medi ambient  Econòmic  Sociocultural  Altres
- Tipus d'acció** Estudis tècnics
- Proposta Fòrum**
- Accions relacionades**

### Objectiu

Assolir un model energètic sostenible amb una estratègia d'estalvi i eficiència energètica

### Descripció

Les energies renovables són l'aposta estratègica de futur, per que són netes, es restitueixen gratuïtament i, poden ser part de la solució al problema energètic a llarg termini, i representen el recurs energètic autòcton més important de Catalunya. Cal vetllar per la seva implantació al municipi.

Cal estar atent que, l'Insitut Català d'Energia habilita anualment les subvencions per a realitzar actuacions en matèria d'energies renovables i a les que poden optar famílies, comunitats de propietaris, empreses privades, institucions sense ànim de lucre i corporacions locals que engeguin els projectes i les actuacions que es puguin integrar en algun dels apartats següents:

- Instal·lacions d'aprofitament de biomassa llenyosa per a usos tèrmics (producció i distribució de calor i/o fred) que valorin la biomassa mitjançant processos termoquímics (combustió, gasificació o piròlisi). No s'hi inclouen les instal·lacions de valoració energètica de la biomassa a partir de processos biològics o bioquímics.
- Instal·lacions d'aprofitament de l'energia solar tèrmica mitjançant captadors solars tèrmics per a qualsevol tipus d'aplicació amb aprofitament tèrmic: aigua calenta sanitària, calefacció, escalfament de piscines, climatització, calor de processos industrials...
- Instal·lacions d'aprofitament de l'energia solar fotovoltaica de forma autònoma.
- Instal·lacions de producció i aprofitament energètic del biogàs.

**Grau de prioritat** Mitjana **Estat d'execució** Acció no iniciada

**Termini d'implantació** Llarg (6 a 10 anys) **Període d'execució** Continuat

**Cost inversió (€)** Variable

**Fonts de finançament** AJ, ICAEN

**Entitat responsable-promotor** AJ

**Altres organismes implicats** AJ, ICAEN





## Línia estratègica 4.OPTIMITZACIÓ DELS RECURSOS NATURALS I MINIMITZACIÓ D'IMPACTES

Programa 4.3.Subministrament i estalvi d'energia

Acció 4.3.3.RESTRINGIR LA IMPLANTACIÓ DE NOVES INFRAESTRUCTURES LINEALS I ASSEGURAR EL MÍNIM IMPACTE AMBIENTAL

- Àmbit geogràfic** Municipi   
Mancomunitat
- Àmbit temàtic** Territori i medi ambient  Econòmic  Sociocultural  Altres
- Tipus d'acció** Altres
- Proposta Fòrum**

### Accions relacionades

### Objectiu

*Evitar l'aparició de noves infraestructures que pugui malmetre el territori*

### Descripció

En cas de voluntat externa d'implantació de noves línies elèctriques, cal estudiar la seva viabilitat sota diferents punts de vista, i segons diferents comissions d'experts. En cas que es decideixi la seva instal·lació, cal exigir els tràmits adequats incidint especialment en temes ambientals (anàlisi d'alternatives) i procurant la màxima integració paisatgística (solucions constructives).

<b>Grau de prioritat</b>	Mitjana	<b>Estat d'execució</b>	
<b>Termini d'implantació</b>	Mig (3 a 5 anys)	<b>Període d'execució</b>	Continuat

**Cost inversió (€)** Cost tècnic

### Fons de finançament

**Entitat responsable-promotor** AJ, MIG

**Altres organismes implicats** CCO, CCLA, DMAiH





## Línia estratègica 4.OPTIMITZACIÓ DELS RECURSOS NATURALS I MINIMITZACIÓ D'IMPACTES

Programa 4.3.Subministrament i estalvi d'energia

Acció 4.3.4. REDACTAR UNA ORDENANÇA MUNICIPAL PER A LA REGULACIÓ DE L'ENERGIA SOLAR I FOTOVOLTAÏCA

- Àmbit geogràfic** Municipi   
Mancomunitat
- Àmbit temàtic** Territori i medi ambient  Econòmic  Sociocultural  Altres
- Tipus d'acció** Accions jurídiques i organitzatives
- Proposta Fòrum**
- Accions relacionades** 4.3.3.

### Objectiu

*Regular la instal·lació de plaques solars i fotovoltaïques i l'aprofitament de l'energia solar al municipi.*

### Descripció

La generació d'electricitat fotovoltaica és una qüestió clau alhora de reduir les emissions de gasos amb efecte hivernacle i l'ús de combustibles fòssils no renovables.

El sector de l'energia solar es troba en actual expansió al nostre país, aquest fet, juntament amb la manca de regulació, de restricció de la seva ubicació i de definició de criteris de disseny, pot ser causa de desordre urbanístic, i d'impactes ambientals i paisatgístics amb conseqüències socioeconòmiques importants

Per a la redacció de l'ordenança municipal, cal tenir en compte l'entrada en vigor del Decret d'Ecoeficiència de la Generalitat de Catalunya (Decret 21/2006, de 14 de febrer, pel qual es regula l'adopció de criteris ambientals i d'ecoeficiència en els edificis) i el Código Técnico de la Edificación (CTE) Documento Básico HE - Ahorro de Energía.

Tanmateix les ordenances municipals de regulació de l'energia solar i fotovoltaica han de desenvolupar-se d'acord amb la següent normativa marc:

- Reial Decret 1663/2000, de 29 de setembre, sobre connexió d'instal·lacions fotovoltaïques a la xarxa de baixa tensió.
- Decret 352/2001, de 18 de setembre, sobre procediment administratiu aplicable a les instal·lacions d'energia solar fotovoltaica connectades a la xarxa elèctrica.
- Instrucció 5/2006, sobre tramitació de les instal·lacions fotovoltaïques que formen part d'un parc solar, de 31 de maig de 2006.
- Reial Decret 7/1988, de 8 de gener, relatiu a les exigències de seguretat del material elèctric destinat a ser utilitzat en determinats límits de tensió.
- Reial Decret 154/1995, de 3 de febrer, pel qual es modifica el Reial Decret 7/1988, de 8 de gener, pel qual es regulen les exigències de seguretat del material elèctric destinat a ser utilitzat en determinats límits de tensió.
- Reial Decret 1580/2006, de 22 de desembre, pel qual es regula la compatibilitat electromagnètica dels

equips elèctrics i electrònics.

- Resolució de 27 de setembre de 2007, de la Secretaria General d'Energia, per la qual s'estableix el termini de manteniment de la tarifa regulada per a la tecnologia fotovoltaica, d'acord amb el que estableix l'article 22 del Reial Decret 661/2007, de 25 de maig.

Cal ser conscient que la implantació de captadors solars als habitatges, edificis o als camps és el principal motor que mou el sector, per la qual cosa no es pot oblidar que aquest fenomen requereix un control que permeti verificar-ne el muntatge i funcionament per tal d'assegurar la viabilitat de la instal·lació.

Actualment és responsabilitat dels tècnics municipals desenvolupar aquesta tasca d'inspecció. No obstant això, es pot plantejar que aquest procés de control es derivi a una entitat homologada d'inspecció i control.

Altrament existeix un programa de subvencions de la Direcció General d'Energia i Mines, el PERC: Pla d'electrificació rural de Catalunya. L'objecte d'aquestes subvencions és l'execució d'obres per dotar de subministraments d'energia elèctrica a indrets de l'àmbit rural de Catalunya que incideixin directament en la millora de la qualitat de vida dels seus habitants o en el desenvolupament dels sectors agrícola i ramader, industrial o de serveis, per a l'extensió o ampliació de les xarxes elèctriques existents en el medi rural mitjançant instal·lacions de generació d'energia elèctrica per a consum propi basades en l'energia solar fotovoltaica.

---

<b>Grau de prioritat</b>	Mitjana	<b>Estat d'execució</b>	Acció no iniciada
--------------------------	---------	-------------------------	-------------------

<b>Termini d'implantació</b>	Curt (0 a 2 anys)	<b>Període d'execució</b>	1 any
------------------------------	-------------------	---------------------------	-------

---

<b>Cost inversió (€)</b>	Cost organitzatiu i/o tècnic
--------------------------	------------------------------

<b>Fonts de finançament</b>	DGEiM ICAEN
-----------------------------	----------------

<b>Entitat responsable-promotor</b>	AJ
-------------------------------------	----

<b>Altres organismes implicats</b>	DGEiM ICAEN
------------------------------------	----------------

---



## Línia estratègica 4.OPTIMITZACIÓ DELS RECURSOS NATURALS I MINIMITZACIÓ D'IMPACTES

Programa 4.3.Subministrament i estalvi d'energia

Acció 4.3.5.POSAR EN FUNCIONAMENT LA BENZINERA

- Àmbit geogràfic** Municipi   
Mancomunitat
- Àmbit temàtic** Territori i medi ambient  Econòmic  Sociocultural  Altres
- Tipus d'acció** Posada en marxa de nous serveis
- Proposta Fòrum**
- Accions relacionades**

### Objectiu

Reutilització de la benzineria autoservei, actualment en desús

### Descripció

Són diverses les ofertes per part d'empreses petroleres per la reobertura de la instal·lació, però el vandalisme és el principal fre i causa que va motivar el seu tancament anys enrere.

L'empresa petrolera que regenti el servei haurà d'adequar i assumir el cost d'un sistema de seguretat per evitar els actes vandàlics ja sigui el tancament en determinades franges horàries, un sistema d'alarma, targeta magnètica exclusiva pels habitants del poble que ho sol·licitin, etc.

<b>Grau de prioritat</b>	Mitjana	<b>Estat d'execució</b>	Acció no iniciada
<b>Termini d'implantació</b>	Mig (3 a 5 anys)	<b>Període d'execució</b>	3 anys

<b>Cost inversió (€)</b>	Variable
<b>Fonts de finançament</b>	AJ, sector privat
<b>Entitat responsable-promotor</b>	AJ
<b>Altres organismes implicats</b>	sector privat



## Línia estratègica 4.OPTIMITZACIÓ DELS RECURSOS NATURALS I MINIMITZACIÓ D'IMPACTES

Programa 4.4.Control d'emissions atmosfèriques i acústiques

Acció 4.4.1. SOL-LICITAR UNA ESTACIÓ MÒBIL DE CONTROL DE LA CONTAMINACIÓ ATMOSFÈRICA I FER ESTUDIS DE CONTAMINACIÓ ACÚSTICA.

**Àmbit geogràfic** Municipi   
Mancomunitat

**Àmbit temàtic** Territori i medi ambient  Econòmic  Sociocultural  Altres

**Tipus d'acció** Programes de control i vigilància

**Proposta Fòrum**

**Accions relacionades** 3.3.1

### Objectiu

*Conèixer i controlar la qualitat de l'aire de l'àmbit d'estudi i la contaminació acústica.*

### Descripció

Es considera interessant sol·licitar una estació de control de la contaminació atmosfèrica al Departament de Medi Ambient i Habitatge mitjançant la col·locació d'unitats mòbils de mesura en punts estratègics, així com realitzar estudis de la contaminació acústica, en relació a les infraestructures existents (Eix Transversal, carreteres, etc).

Aquesta acció es justifica pel fet que l'àmbit d'estudi presenta fragmentació per part d'infraestructures lineals que són causa de contaminació atmosfèrica difusa, la qual pot variar de forma estacional (ex: augment del trànsit en època estival). Juntament amb el fet que les estacions automàtiques més properes incloses a la xarxa de Vigilància i Previsió de la Contaminació Atmosfèrica de Catalunya (XVPCA) als municipis són l'estació de Fornells de la Selva (que mesura sulfur d'hidrogen), de Girona (diòxid de sofre), de Sarrià de Ter (sulfur d'hidrogen), de Vic (Ozò troposfèric) i de Sant Celoni (sulfur d'hidrogen).

Les unitats mòbils permeten:

- Realitzar campanyes de mesures d'immissió (nivells de qualitat de l'aire) en llocs on no hi ha vigilància coberta per la XVPCA.
- Realitzar estudis d'avaluació de l'impacte en determinades emissions atmosfèriques (per ex: segons la Direcció General de la Qualitat Ambiental, Viladrau presenta alta-moderada vulnerabilitat respecte el diòxid de sofre).
- Poder quantificar el grau de contaminació atmosfèrica en un indret i un temps determinat en cas d'accident.
- Estudiar la ubicació més adequada alhora d'instal·lar una estació fixa de mesures d'immissió.

Per altra banda, la Llei 16/2002, de 28 de juny, de protecció contra la contaminació acústica, estableix que els ajuntaments han d'elaborar un mapa de capacitat acústica. Aquests mapes, es generen a partir dels mapes de soroll i dels usos actuals del sòl i zonifiquen el territori en funció dels nivells d'immissió fixats com a objectius de qualitat, els quals seria convenient contrastar amb estudis i mesures acústiques.

Tant la monitorització de la contaminació acústica com atmosfèrica permetrien determinar les possibles

causes d'impacte i cercar i aplicar mesures preventives i correctores, sobretot tenint en compte els possibles efectes de les noves infraestructures projectades en el territori: desdoblament de l'Eix Transversal, ubicació de futures indústries, etc.

<b>Grau de prioritat</b>	Baixa	<b>Estat d'execució</b>	Acció no iniciada
<b>Termini d'implantació</b>	Mig (3 a 5 anys)	<b>Període d'execució</b>	2 anys
<b>Cost inversió (€)</b>	Sense cost		
<b>Fonts de finançament</b>	DMAiH		
<b>Entitat responsable-promotor</b>	DMAiH		
<b>Altres organismes implicats</b>	AJ		



## Línia estratègica 4.OPTIMITZACIÓ DELS RECURSOS NATURALS I MINIMITZACIÓ D'IMPACTES

Programa 4.4.Control d'emissions atmosfèriques i acústiques

Acció 4.4.2. ESTUDIAR LA POSSIBILITAT DE RESTRINGIR LES ACTIVITATS POTENCIALMENT CONTAMINANTS DE L'ATMOSFERA

- Àmbit geogràfic** Municipi   
Mancomunitat
- Àmbit temàtic** Territori i medi ambient  Econòmic  Sociocultural  Altres
- Tipus d'acció** Altres
- Proposta Fòrum**
- Accions relacionades** 2.1.1.

### Objectiu

*Preservar la qualitat de l'aire i la qualitat de vida a l'àmbit d'estudi.*

### Descripció

Segons la Direcció General de Qualitat Ambiental, l'àmbit de la Mancomunitat Intermunicipal de les Guilleries s'ubica en una zona amb alta capacitat i baixa vulnerabilitat.

La capacitat indica quines àrees ofereixen unes condicions més favorables per a l'establiment de nous focus emissors. Per tant, una capacitat alta indica un bon poder de dispersió del medi.

Mentre que la vulnerabilitat indica el risc d'exposició de la població i dels espais d'interès natural als contaminants atmosfèrics.

En aquest sentit, seria convenient preservar aquesta capacitat i qualitat atmosfèrica de l'àmbit mitjançant ordenances de regulació o protecció de l'ambient atmosfèric, o planificacions urbanístiques que poguessin restringir les activitats potencialment contaminants de l'atmosfera, aprofitant el fet que actualment no hi ha constància de cap activitat d'aquestes característiques al territori.

Des del Departament de Medi Ambient i Habitatge es controla l'Inventari d'emissions i fonts contaminants de Catalunya (EPER-CAT), en compliment de la Decisió de la Comissió Europea 2000/479/CE. La normativa estableix que tots aquells centres productius, explotacions ramaderes o activitats que estan incloses a l'Annex I de la Directiva 96/61/CE (IPPC) estan obligades a informar de les substàncies contaminants que emeten a l'atmosfera.

Un ordenança de control o restricció de les activitats incloses en l'esmentat Annex I de la Directiva IPPC, o la limitació urbanística de la seva ubicació contribuirien a preservar la qualitat de l'aire i la qualitat de vida a l'àmbit d'estudi.

**Grau de prioritat** Baixa **Estat d'execució** Acció no iniciada

**Termini d'implantació** Llarg (6 a 10 anys) **Període d'execució** 2 anys

**Cost inversió (€)** Cost organitzatiu i/o tècnic

**Fonts de finançament** MIG, AJ

**Entitat responsable-promotor** AJ

**Altres organismes implicats** DMAiH



## Línia estratègica 4.OPTIMITZACIÓ DELS RECURSOS NATURALS I MINIMITZACIÓ D'IMPACTES

Programa 4.4.Control d'emissions atmosfèriques i acústiques

Acció 4.4.3. POTENCIAR LA INSTAL·LACIÓ DE LA XARXA DE GAS NATURAL I EL SEU ÚS EN SUBSTITUCIÓ DELS COMBUSTIBLES LÍQUIDS.

Àmbit geogràfic Municipi

Mancomunitat

Àmbit temàtic Territori i medi ambient  Econòmic  Sociocultural  Altres

Tipus d'acció Millora de serveis

Proposta Fòrum

Accions relacionades 4.3.2.

### Objectiu

*Millorar els serveis energètics i disminuir les emissions atmosfèriques.*

### Descripció

Les fonts d'energia domèstica principals a l'àmbit d'estudi són el propà, el butà i el gas-oil. En comparació amb aquests, el gas natural emet molts menys gasos contaminants (SO<sub>2</sub>, CO<sub>2</sub>, NO<sub>x</sub> i CH<sub>4</sub>) per unitat d'energia produïda.

La instal·lació d'una xarxa de gas natural supramunicipal, en les àrees on sigui viable, permetria millorar la qualitat de vida de la població de l'àmbit d'estudi, dotant-la d'una energia més neta i reduint les emissions atmosfèriques contaminants.

Aquesta acció es pot desenvolupar de forma paulatina i els municipis es poden acollir al programa PLEGAC: Pla per a la Completa Extensió de la Gasificació de Catalunya, el qual subvenciona i potencia l'extensió o ampliació de les xarxes de gas existents o la instal·lació o ampliació de xarxes locals de gas canalitzat a partir de dipòsits centralitzats de gas líquid de petroli o de gas natural líquid.

La convocatòria per presentar-se al PLEGAC té una periodicitat anual i en funció del projecte presentat i la proporció entre inversió prevista i interès social, es pot subvencionar del 50% al 80% del cost. Aquestes subvencions les atorga la Direcció General d'Energia i Mines i estan destinades únicament a les administracions locals. L'objecte d'aquestes subvencions és l'execució d'obres per dotar de subministrament de gas a indrets de l'àmbit rural de Catalunya les quals incideixin directament en la millora de la qualitat de vida dels seus habitants o en el desenvolupament dels sectors agrícola i ramader, industrial o de serveis.

Una altra possible font de finançament per a qualsevol millora de serveis tècnics és el PUOSC (Pla Únic d'Obres i Serveis de Catalunya) de la Direcció General de l'administració local del Departament de Governació i Administracions Públiques, el qual planifica les subvencions i la cooperació econòmica en les inversions locals per a la realització de les obres i la prestació dels serveis de competència municipal segons el Decret 245/2007, de 6 de novembre, de convocatòria per a la formulació del Pla únic d'obres i serveis de Catalunya 2008-2012.

Tot i que el període per a presentar sol·licituds de subvenció per a actuacions urgents o d'emergència resta obert durant aquest quinquenni, cal estar atent al termini de presentació de sol·licituds, a les quals pot optar la Mancomunitat Intermunicipal de les Guilleries o el municipi, i que s'obrirà l'any 2013.



**Grau de prioritat** Mitjana **Estat d'execució** Acció no iniciada  
**Termini d'implantació** Llarg (6 a 10 anys) **Període d'execució** 5 anys

**Cost inversió (€)** Variable (del 50 al 80% subvencionat)

**Fonts de finançament** DGEiM, DGiAP

**Entitat responsable-promotor** MIG, AJ

**Altres organismes implicats** DGEiM, DGiAP (PUOSC)



## Línia estratègica 4.OPTIMITZACIÓ DELS RECURSOS NATURALS I MINIMITZACIÓ D'IMPACTES

Programa 4.4.Control d'emissions atmosfèriques i acústiques

Acció 4.4.4. ADEQUAR-SE ALS MAPES DE CAPACITAT ACÚSTICA I APROVAR UNA ORDENANÇA REGULADORA DEL SOROLL

- Àmbit geogràfic** Municipi   
Mancomunitat
- Àmbit temàtic** Territori i medi ambient  Econòmic  Sociocultural  Altres
- Tipus d'acció** Accions jurídiques i organitzatives
- Proposta Fòrum**
- Accions relacionades** 2.1.1.

### Objectiu

*Protegir les zones sensibles al soroll de la contaminació acústica.*

### Descripció

La Llei 16/2002, de 28 de juny, de protecció contra la contaminació acústica, estableix que els ajuntaments han d'elaborar un mapa de capacitat acústica. Aquests mapes, els quals es generen a partir dels mapes de soroll i dels usos actuals del sòl, zonifiquen el territori en funció dels nivells d'immissió fixats com a objectius de qualitat. Una vegada aprovat el mapa de capacitat acústica d'un municipi, hauran de tenir en compte la sensibilitat de cada àrea i les normes aplicables per a les noves construccions en les zones de soroll.

El Departament de Medi Ambient porta a terme, des de l'any 1999, el programa d'actuació denominat Sonicat, que té per objecte fer i facilitar a tots els municipis de Catalunya una proposta de mapa de capacitat acústica del seu territori.

Fer el mapa de capacitat acústica, popularment dit cadastre del soroll, significa delimitar el territori municipal en zones de sensibilitat acústica i establir uns objectius de qualitat, és a dir, fixar la capacitat del territori pel que fa al soroll.

El treball comporta disposar d'informació de camp, obtinguda a partir del mesurament del soroll en diferents sectors de cada municipi per conèixer la realitat acústica de cada població.

El Departament de Medi Ambient i Habitatge té, a disposició de tots els municipis, propostes de mapes de capacitat acústica de totes les poblacions de Catalunya. Els ajuntaments poden demanar, en format digital, el seu Mapa de capacitat acústica al consell comarcal que correspongui o a la Direcció General de Qualitat Ambiental. Aquests mapes poden servir d'instrument de base per elaborar els mapes definitius i aprovar-los.

Per altra banda, cal aprovar una ordenança municipal reguladora del soroll ambiental (seguint els criteris que fixa la Llei 16/2002, de 28 de juny, de protecció contra la contaminació acústica). L'aprovació d'aquesta ordenança implica també l'aprovació del mapa de soroll del municipi, el qual esdevé el principal instrument pel control del soroll ambiental i les vibracions.

La Llei de protecció contra la conaminació acústica obliga a elaborar i aprovar el mapa de capacitat acústica o cadastre del soroll, que facilita el Departament de Medi Ambient per a tots els ajuntaments de Catalunya. Els ajuntaments han d'aprovar, a partir de la proposta de mapa de capacitat acústica del Departament, un cadastre del soroll en el termini de sis anys d'entrada en vigor de la Llei.

<b>Grau de prioritat</b>	Baixa	<b>Estat d'execució</b>	Acció no iniciada
<b>Termini d'implantació</b>	Curt (0 a 2 anys)	<b>Període d'execució</b>	Puntual

---

<b>Cost inversió (€)</b>	Sense cost
<b>Fonts de finançament</b>	DMAiH
<b>Entitat responsable-promotor</b>	AJ
<b>Altres organismes implicats</b>	DMAiH CCLS CCO

---



## Línia estratègica 5.FOMENT DE LES OPORTUNITATS LABORALS I DEL TEIXIT ECONÒMIC

Programa 5.1. Suport a les iniciatives empresarials i a les activitats emergents

Acció 5.1.1. DIFONDRE I POTENCIAR ELS SERVEIS DE PROMOCIÓ ECONÒMICA I LABORAL

- Àmbit geogràfic** Municipi   
Mancomunitat
- Àmbit temàtic** Territori i medi ambient  Econòmic  Sociocultural  Altres
- Tipus d'acció** Accions jurídiques i organitzatives
- Proposta Fòrum**
- Accions relacionades** 1.1.1

### Objectiu

*Ampliar i difondre els serveis regionals en orientació i inserció laboral i en promoció econòmica*

### Descripció

Espinelves i Viladrau no disposen de cap un servei específic d'orientació i inserció laboral per a persones aturades o que desitgin reorientar la seva professió.

A Osor i Sant Hilari Sacalm, el Servei Comarcal d'Atenció Laboral del Consell Comarcal de la Selva proporciona des de les oficines d'Anglès, Blanes i Santa Coloma de Farners, els següents serveis:

- Borsa de treball: oferta i demanda de llocs de treball.
- Club de la feina: informació, orientació i assessorament personal.
- Escola Taller: formació laboral de joves aturats (16 a 23 anys).
- Tallers d'Ocupació: per aturats de llarga durada (dones, majors de 45 anys, etc).

Les especialitzacions de l'Escola Taller i els Tallers d'Ocupació es cursen a municipis centre i costa de la comarca a excepció del taller Agents de desenvolupament turístic que s'imparteix a Amer, Anglès, Bonmatí i la Cellera de Ter.

L'acció per proveir o millorar les prestacions en els 4 municipis de la Mancomunitat Intermunicipal de les Guilleries consisteixen en:

En atenció laboral:

- a) Obtenir la implicació de l'Àrea de Promoció Econòmica del Consell Comarcal d'Osona en oferir cobertura de serveis específics als municipis d'Espinelves i Viladrau.
- b) Aconseguir millorar la proximitat i adequació del Servei Comarcal d'Atenció Laboral de la Selva en els municipis d'Osor i Sant Hilari Sacalm.

En promoció econòmica:

- c) Reforçar el suport per a projectes de dinamització econòmica i empresarial: suport en assessorament, sol·licitud, gestió i desenvolupament de projectes, foment de la competitivitat, l'ocupació de qualitat, la conciliació laboral-familiar, etc.

En divulgació dels serveis:

d) Portar a terme una campanya de divulgació en els municipis que permeti donar a conèixer les prestacions existents en matèria de promoció econòmica i laboral.

Per últim, considerar que aquestes millores es puguin impulsar des del marc competencial de la Mancomunitat Intermunicipal de les Guilleries.

---

<b>Grau de prioritat</b>	Mitjana	<b>Estat d'execució</b>	Acció iniciada
<b>Termini d'implantació</b>	Mig (3 a 5 anys)	<b>Període d'execució</b>	Continuat

---

<b>Cost inversió (€)</b>	Variable
<b>Fonts de finançament</b>	CCO, CCLS, DT
<b>Entitat responsable-promotor</b>	CCO, CCLS
<b>Altres organismes implicats</b>	MIG, AJ

---



## Línia estratègica 5.FOMENT DE LES OPORTUNITATS LABORALS I DEL TEIXIT ECONÒMIC

Programa 5.1. Suport a les iniciatives empresarials i a les activitats emergents

Acció 5.1.2. GARANTIR I PROMOURE EL TELETREBALL EN EL PROPI MUNICIPI

<b>Àmbit geogràfic</b>	Municipi <input type="checkbox"/>	Mancomunitat <input checked="" type="checkbox"/>			
<b>Àmbit temàtic</b>	Territori i medi ambient <input type="checkbox"/>	Econòmic <input checked="" type="checkbox"/>	Sociocultural <input type="checkbox"/>	Altres <input type="checkbox"/>	
<b>Tipus d'acció</b>	Altres				
<b>Proposta Fòrum</b>	<input checked="" type="checkbox"/>				
<b>Accions relacionades</b>	1.2.2				

### Objectiu

*Atraure noves formes d'ocupació que amb l'ús dels ordinadors i les telecomunicacions permeten canviar la geografia habitual del treball*

### Descripció

Viure i treballar en el mateix municipi és una possibilitat que ofereixen les activitats de teletreball, és a dir, aquelles vinculades amb la connexió a una xarxa de telecomunicacions durant la realització de la tasca professional o una part d'ella.

La borsa teletreball.net, promoguda per la Xarxa de Telecentres de Catalunya, informa sobre els avantatges empresarials i laborals del teletreball, i la contribució al reequilibri territorial, el fre al despoblament rural i la sostenibilitat ambiental (reducció de desplaçaments).

El perfil professional del telebtreballador/a pertany a àmbits molt amplis i amb gran capacitat de creixement: administració; animació, lleure, turisme i restauració; artesanía, oficis i construcció; comercial; consultoria; disseny i imatge; formació i docència; gestió informació/dades; informàtica, internet i telecomunicacions; llengua i traducció; multimèdia; projectes; salut; i altres actuacions.

Per tant, es proposa que l'acció corresponent en garantir i promoure el teletreball en el municipi es concreti en:

- Assegurar la connexió a una bona xarxa de telecomunicacions.
- Impulsar una campanya supramunicipal de promoció del teletreball.
- Estudiar incentius especials per mantenir i atraure població activa en el municipi.

<b>Grau de prioritat</b>	Alta	<b>Estat d'execució</b>	Acció iniciada
<b>Termini d'implantació</b>	Mig (3 a 5 anys)	<b>Període d'execució</b>	Continuat

<b>Cost inversió (€)</b>	Variable
<b>Fonts de finançament</b>	MIG
<b>Entitat responsable-promotor</b>	MIG
<b>Altres organismes implicats</b>	AJ, CIDEM

---



## Línia estratègica 5.FOMENT DE LES OPORTUNITATS LABORALS I DEL TEIXIT ECONÒMIC

Programa 5.1. Suport a les iniciatives empresarials i a les activitats emergents

Acció 5.1.3. DESENVOLUPAR NOUS JACIMENTS D'OCUPACIÓ

- Àmbit geogràfic** Municipi   
Mancomunitat
- Àmbit temàtic** Territori i medi ambient  Econòmic  Sociocultural  Altres
- Tipus d'acció** Posada en marxa de nous serveis
- Proposta Fòrum**
- Accions relacionades**

### Objectiu

*Crear llocs de treball mancomunats amb activitats de forta projecció laboral i que responguin a necessitats socials urgents*

### Descripció

Els nous jaciments d'ocupació o àrees de mercat laboral en expansió -atès els canvis que registra la nostra societat- corresponen a necessitats i oportunitats en vida diària, qualitat de vida, cultura i oci, i protecció del medi ambient. Aquests nous jaciments estan essent impulsats, amb finançament del fons social europeu, a través del Servei d'Ocupació de Catalunya.

Així doncs, pels municipi mancomunats de les Guilleries, poden ser d'interès especial els següents àmbits d'actuació:

- Serveis a domicili: atenció sociosanitària a persones majors, ajudes burocràtiques, repartiment de menjars i mercaderies a domicili, acompanyament, serveis de neteja a domicili.
- Atenció a la infància: escoles bressol, atenció a infants amb dificultats.
- Noves tecnologies de la informació i de la comunicació: aplicacions telemàtiques, multimèdia oci/educatiu, comerç telemàtic, reserves teleserveis.
- Transports col·lectius: creació de noves formes d'organització del transport col·lectiu, associacions locals entre bus i taxi, acompanyament a persones amb dificultats.
- Turisme: rural, cultural, d'aventura, especialitzat (rutes i circuits), organització d'activitats i esdeveniments.
- Sector cultural: creació de centres culturals, difusió de la cultura.
- Gestió de l'aigua: neteja i manteniment de cursos fluvials.
- Protecció de la natura: gestió forestal.

El Decret 81/2005, de 3 de maig estableix les bases reguladores de les subvencions destinades als projectes de creació de llocs de treball en el marc dels nous jaciments d'ocupació. En base aquest decret, la Mancomunitat Intermunicipal de les Guilleries portarà a terme l'acció consistent en:



- a) Analitzar els projectes territorials més convenients segons necessitats o interessos d'igual tipologia que comparteixin els municipis associats (Espinelves, Osor, Sant Hilari Sacalm i Viladrau).
- b) Sospesar els tipus de projectes territorials (creació d'ocupació i estimulació de la demanda), la durada i la cobertura de la subvenció (de 5 anys a 18 mesos, del 90% al 50% dels salaris), i el perfil dels beneficiaris, en concret, les entitats locals i les entitats dependents o vinculades a aquestes.
- c) Realitzar els tràmits de sol·licitud de projectes vinculats als nous jaciments d'ocupació segons les consideracions dels punts precedents.
- d) Tutelar la gestió dels projectes d'ocupació concedits.

<b>Grau de prioritat</b>	Alta	<b>Estat d'execució</b>	Acció no iniciada
<b>Termini d'implantació</b>	Mig (3 a 5 anys)	<b>Període d'execució</b>	Continuat (5 anys subvencionat)

<b>Cost inversió (€)</b>	Variable
<b>Fonts de finançament</b>	SOC (UE), MIG
<b>Entitat responsable-promotor</b>	MIG
<b>Altres organismes implicats</b>	COCING, FOEG, PIMEC, AOLECG (CCOO, UGT i UdG)



## Línia estratègica 5.FOMENT DE LES OPORTUNITATS LABORALS I DEL TEIXIT ECONÒMIC

Programa 5.1. Suport a les iniciatives empresarials i a les activitats emergents

Acció 5.1.4. POTENCIAR I COORDINAR L'OFERTA DE TURISME ACTIU I CULTURAL, ESPECIALMENT VINCULAT AMB L'AIGUA

- Àmbit geogràfic** Municipi   
Mancomunitat
- Àmbit temàtic** Territori i medi ambient  Econòmic  Sociocultural  Altres
- Tipus d'acció** Projectes executius
- Proposta Fòrum**
- Accions relacionades**

### Objectiu

*Aprofitar les sinèrgies i oportunitats en la valorització turística de patrimoni natural i cultural*

### Descripció

Els municipis de la Mancomunitat Intermunicipal de les Guilleries poden compartir estratègies comunes en matèria de turisme a partir dels reptes particulars que cadascú sostingui, principalment:

- Espinelves i Osor:

- Procurar per una major autocontenció laboral
- Diversificar l'activitat econòmica

- Sant Hilari Sacalm i Viladrau:

- Ampliar l'oferta en turisme de qualitat, actiu i cultural
- Combatre l'estacionalitat de la demanda

En aquest sentit els municipis de la Mancomunitat podran emprendre les següents accions:

a) Estrènyer els vincles de cooperació entre el Museu Guilleries de Sant Hilari Sacalm i el Centre Cultural Europeu de la Natura de Viladrau.

b) Potenciar paquets turístics entre municipis que combinin l'allotjament i amb activitats diverses i adequades a diferents perfils de turistes (escolar, gent gran, esportistes).

c) Promoure activitats conjuntes. Ex. Ruta circular pel Montseny i les Guilleries.


d) Prospeccionar les possibilitats, actuals i potencials, de turisme cultural vinculat a escenificacions, gastronomia, fires, danses tradicionals, etc.

d) Incentivar i donar suport a les iniciatives privades perquè apostin per crear nova oferta en productes, paquets turístics o allotjament (ex. oferta hotelera a Espinelves i Osor).

e) Implicar a totes les entitats públiques i privades que tenen per objectiu la promoció del turisme en el territori, des de l'Oficina de Turisme de Sant Hilari Sacalm als ens turístics dels consells comarcals i

diputacions.

<b>Grau de prioritat</b>	Alta	<b>Estat d'execució</b>	Acció iniciada
<b>Termini d'implantació</b>	Mig (3 a 5 anys)	<b>Període d'execució</b>	Continuat
<b>Cost inversió (€)</b>	Variable		
<b>Fonts de finançament</b>	MIG, CCLS, CCO, DdG, DEiF		
<b>Entitat responsable-promotor</b>	MIG		
<b>Altres organismes implicats</b>	Sector privat		



## Línia estratègica 5.FOMENT DE LES OPORTUNITATS LABORALS I DEL TEIXIT ECONÒMIC

Programa 5.1.Suport a les iniciatives empresarials i les activitats emergents

Acció 5.1.5.DESENVOLUPAR NOUS JACIMENTS D'OCUPACIÓ

- Àmbit geogràfic** Municipi   
Mancomunitat
- Àmbit temàtic** Territori i medi ambient  Econòmic  Sociocultural  Altres
- Tipus d'acció** Posada en marxa de nous serveis
- Proposta Fòrum**
- Accions relacionades** 3.3.1.

### Objectiu

*Crear llocs de treball mancomunats amb activitats de forta projecció laboral i que responguin a necessitats socials urgents*

### Descripció

Els nous jaciments d'ocupació o àrees de mercat laboral en expansió -atès els canvis que registra la nostra societat- corresponen a necessitats i oportunitats en vida diària, qualitat de vida, cultura i oci, i protecció del medi ambient. Aquests nous jaciments estan essent impulsats, amb finançament del fons social europeu, a través del Servei d'Ocupació de Catalunya.

Els sectors d'actuació determinats per la Comissió de les Comunitats Europees corresponen a 4 grans apartats: serveis de la vida diària, serveis de millora del marc de vida, serveis culturals i del lleure i serveis de medi ambient i estan constituïts pels 18 àmbits d'actuació següents: "serveis a domicili, atenció a la infància, noves tecnologies de la informació i de la comunicació, ajuda a persones amb dificultats, serveis de mediació i assessorament en la resolució de conflictes, prevenció de riscos laborals, millora d'allotjaments, transports col·lectius locals, revalorització d'espais urbans, comerç de proximitat, gestió de l'energia, turisme, sector cultural, esports, gestió de residus, gestió de l'aigua, protecció i manteniment de zones naturals, reglamentació i control de la pol·lució i les instal·lacions corresponents."

Així doncs, pels municipis mancomunats de les Guilleries, poden ser d'interès especial els següents àmbits d'actuació:

- Serveis a domicili: atenció sociosanitària a persones majors, ajudes burocràtiques, repartiment de menjars i mercaderies a domicili, acompanyament, serveis de neteja a domicili.
- Atenció a la infància: escoles bressol, atenció a infants amb dificultats.
- Noves tecnologies de la informació i de la comunicació: aplicacions telemàtiques, multimèdia oci/educatiu, comerç telemàtic, reserves teleserveis.
- Transports col·lectius: creació de noves formes d'organització del transport col·lectiu, associacions locals entre bus i taxi, acompanyament a persones amb dificultats.
- Turisme: rural, cultural, d'aventura, especialitzat (rutes i circuits), organització d'activitats i esdeveniments.

- Sector cultural: creació de centres culturals, difusió de la cultura.
- Gestió de l'aigua: neteja i manteniment de cursos fluvials.
- Protecció de la natura: gestió forestal.

El Decret 81/2005, de 3 de maig estableix les bases reguladores de les subvencions destinades als projectes de creació de llocs de treball en el marc dels nous jaciments d'ocupació. En base aquest decret, la Mancomunitat Intermunicipal de les Guilleries portarà a terme l'acció consistent en:

- Analitzar els projectes territorials més convenients segons necessitats o interessos d'igual tipologia que comparteixin els municipis associats (Espinelles, Osor, Sant Hilari Sacalm i Viladrau).
- Sospesar els tipus de projectes territorials (creació d'ocupació i estimulació de la demanda), la durada i la cobertura de la subvenció (de 5 anys a 18 mesos, del 90% al 50% dels salaris), i el perfil dels beneficiaris, en concret, les entitats locals i les entitats dependents o vinculades a aquestes.
- Realitzar els tràmits de sol·licitud de projectes vinculats als nous jaciments d'ocupació segons les consideracions dels punts precedents.
- Tutelar la gestió dels projectes d'ocupació concedits.

<b>Grau de prioritat</b>	Alta	<b>Estat d'execució</b>	Acció no iniciada
<b>Termini d'implantació</b>	Mig (3 a 5 anys)	<b>Període d'execució</b>	Continuat (5 anys subvencionat)

<b>Cost inversió (€)</b>	Sense valoració
<b>Fonts de finançament</b>	SOC i MIG
<b>Entitat responsable-promotor</b>	MIG
<b>Altres organismes implicats</b>	COCING, FOEG, PIMEC, AOLECG (CCOO, UGT, UdG)



## Línia estratègica 5.FOMENT DE LES OPORTUNITATS LABORALS I DEL TEIXIT ECONÒMIC

Programa 5.1. Suport a les iniciatives empresarials i a les activitats emergents

Acció 5.1.6. PROMOURE I IMPULSAR EL PETIT COMERÇ DE PRIMERA NECESSITAT

- Àmbit geogràfic** Municipi   
Mancomunitat
- Àmbit temàtic** Territori i medi ambient  Econòmic  Sociocultural  Altres
- Tipus d'acció** Posada en marxa de nous serveis
- Proposta Fòrum**
- Accions relacionades**

### Objectiu

Corregir els dèficits del municipi d'Osor en la venda de productes bàsics

### Descripció

La pèrdua de comerç a Osor ha estat una constant des de la disponibilitat de l'Eix Transversal i la consegüent pèrdua de clients de pas. Actualment en el municipi hi ha un total de 7 establiments comercials entre botigues de queviures, carnisseries, peixateria (a temps parcial), estanc-llibreria i perruqueries.

Amb tot, productes de consum diari com el pa i els diaris han deixat de poder adquirir-se en el mateix municipi i, davant els perjudicis que ocasiona, es proposa:

- Reunir als establiments que podrien assumir la venda de productes diaris que manquen en el municipi i oferir-los un incentiu o compensació per assumir la prestació d'un servei de comerç bàsic, i/o
- Facilitar l'obertura de nous establiments comercials: incentius fiscals, cessió de locals, lloguer subvencionat, etc.

<b>Grau de prioritat</b>	Alta	<b>Estat d'execució</b>	Acció no iniciada
<b>Termini d'implantació</b>	Curt (0 a 2 anys)	<b>Període d'execució</b>	Continuat

<b>Cost inversió (€)</b>	Variable
<b>Fonts de finançament</b>	AJ
<b>Entitat responsable-promotor</b>	AJ
<b>Altres organismes implicats</b>	Sector privat



## Línia estratègica 5.FOMENT DE LES OPORTUNITATS LABORALS I DEL TEIXIT ECONÒMIC

Programa 5.2. Modernització i adaptació de l'activitat agrària i forestal

Acció 5.2.1. FACILITAR LA PROJECCIÓ ECONÒMICA, SOCIAL I AMBIENTAL DE LES EXPLOTACIONS AGROFORESTALS

Àmbit geogràfic Municipi

Mancomunitat

Àmbit temàtic Territori i medi ambient  Econòmic  Sociocultural  Altres

Tipus d'acció Altres

Proposta Fòrum

### Accions relacionades

### Objectiu

*Impulsar el manteniment i aprofitament de les explotacions forestals, i promoure la competitivitat i multifuncionalitat de les explotacions agràries*

### Descripció

D'una banda, estrènyer les relacions entre propietaris privats de les Guilleries i el Montseny, i els centres que poden aportar una visió de futur en clau de reptes i oportunitats per a la viabilitat de les finques forestals:

- el Centre de la Propietat Forestal, del Departament de Medi Ambient i Habitatge, i
- molt el concret el Consorci Forestal de Catalunya, establert a Santa Coloma de Farners.

Aquesta associació de propietaris de boscos és especialment vàlida, activa i pròxima a la realitat silvícola dels municipis de l'Agenda 21. Les seves línies de treball en matèria d'assessorament, formació, ajuts i subvencions, i innovació i transferència en tecnologia (ex. aprofitament energètic de biomassa forestal) s'adeqüen als objectius de defensar els interessos dels propietaris familiars i de promoure l'harmonització de les funcions econòmica, social i ambientals dels boscos.

D'altra banda, convindrà fer seguiment dels nous instruments per a la viabilitat de les explotacions agràries i, en especial, del contracte global d'explotació, aplicable a tot Catalunya des de l'any 2007. El contracte global d'explotació (CGE) és la insígnia del nou Programa de desenvolupament rural (2007-2013) però està condicionat als recursos humans i pressupostaris que s'hi destinaran, a la qualitat de les diagnosis de cada explotació, a la campanya d'informació i de formació, al tipus de beneficiari del contracte i la seva durada, i al repte de poder incentivar la pagesia a introduir canvis.

**Grau de prioritat** Mitjana **Estat d'execució** Acció iniciada

**Termini d'implantació** Mig (3 a 5 anys) **Període d'execució** Continuat

**Cost inversió (€)** Organitzatiu i/o tècnic

**Fonts de finançament** DAR (UE)

**Entitat responsable-promotor** MIG, DAR

**Altres organismes implicats** CFC, CPF, CAPG, sindicats de pagesos, cooperatives agràries



## Línia estratègica 5.FOMENT DE LES OPORTUNITATS LABORALS I DEL TEIXIT ECONÒMIC

Programa 5.2. Modernització i adaptació de l'activitat agrària i forestal

Acció 5.2.2. POTENCIAR EL COOPERATIVISME PER A LA REVALORITZACIÓ DELS PRODUCTES AGROFORESTALS

- Àmbit geogràfic** Municipi   
Mancomunitat
- Àmbit temàtic** Territori i medi ambient  Econòmic  Sociocultural  Altres
- Tipus d'acció** Altres
- Proposta Fòrum**

### Accions relacionades

### Objectiu

*Desenvolupar el cooperativisme per a la qualitat, la innovació i la rendibilitat dels productes agraris i forestals*

### Descripció

Potenciar la cooperativa com a iniciativa empresarial local, vinculada al territori i als gestors de les explotacions agroforestals, que desenvolupa estratègies de transformació i comercialització dels productes amb especial capacitat per:

- Maximitzar el benefici per a les produccions dels socis productors.
- Donar garanties de qualitat, traçabilitat, seguretat alimentària i mesures mediambientals dels productes i els processos productius. Impulsar marques de qualitat i d'origen.
- Vincular-se amb els centres d'investigació i tecnologia capaços de transferir R+D+I ajustada a les necessitats productives i de transformació.
- Prospectar la comercialització dels productes dins el context de la globalització dels mercats. Millor posicionament dels productes i més oportunitats d'expansió.

S'ha de plantejar una agenda de consultes, reunions i debats amb els agents implicats per a l'intercanvi d'impressions i informació sobre les possibilitats de potenciació del cooperativisme en la regió. Per a la realització d'aquesta acció es comptarà amb el possible suport i assessorament d'AraCoop ([www.aracoop.coop](http://www.aracoop.coop)) constituïda per l'Institut per a la Promoció i Formació Cooperatives del Departament de Treball de la Generalitat, la Confederació de Cooperatives de Catalunya i la Federació de Cooperatives de Treball.

<b>Grau de prioritat</b>	Mitjana	<b>Estat d'execució</b>	Acció no iniciada
<b>Termini d'implantació</b>	Llarg (6 a 10 anys)	<b>Període d'execució</b>	Continuat



**Cost inversió (€)** Organitzatiu i/o tècnic

**Fonts de finançament** MIG

**Entitat responsable-promotor** MIG

**Altres organismes implicats** DAR, sindicats de pagesos, cooperatives, centres de formació i innovació, AraCoop SCCL



## Línia estratègica 5.FOMENT DE LES OPORTUNITATS LABORALS I DEL TEIXIT ECONÒMIC

Programa 5.2. Modernització i adaptació de l'activitat agrària i forestal

Acció 5.2.3. PROPORCIONAR AJUT I VIABILITAT A LA PRODUCCIÓ AGROALIMENTÀRIA NATURAL I ECOLÒGICA

Àmbit geogràfic Municipi

Mancomunitat

Àmbit temàtic Territori i medi ambient  Econòmic  Sociocultural  Altres

Tipus d'acció Altres

Proposta Fòrum

### Accions relacionades

### Objectiu

*Donar suport i assessorament a les iniciatives d'agricultura i ramaderia ecològica i a la comercialització dels productes locals*

### Descripció

La producció agroalimentària ecològica és un sistema de producció encaminat a l'obtenció d'aliments d'elevada qualitat nutritiva i organolèptica mitjançant l'aplicació de mètodes productius sostenibles i respectuosos amb el medi ambient i l'entorn rural.

Des de la creació del Consell Català de la Producció Agrària Ecològica (CCPAE), a l'any 1994, la superfície certificada en producció ecològica s'ha multiplicat per deu i el nombre d'empreses relacionades amb l'obtenció d'aliments ecològics ho ha fet per cinc. Amb tot, el creixement de les produccions ecològiques catalanes no ha anat acompanyat d'un creixement equivalent en el consum intern, i les taxes de creixement tampoc no han estat equiparables a les que s'han produït en altres zones del nostre entorn.

En aquest context, d'una banda, es proposa informar de les determinacions del Pla d'Acció per a l'alimentació i l'agricultura ecològiques, previst per abans de l'estiu de 2008, i que ha d'assenyalar les actuacions per aconseguir l'increment de les produccions i del consum dels productes agraris i alimentaris ecològics a Catalunya.

De l'altra banda, també s'ha de fer difusió dels nous recursos que disposa el Programa de Desenvolupament Rural 2007-2013 pel sector ecològic en agricultura i ramaderia. I, en concret, dels ajuts agroambientals a l'agricultura i ramaderia ecològica que consisteixen en una subvenció directament aplicable a la compensació de les pèrdues de renda i costos addicionals per al compliment dels compromisos que l'aplicació del sistema de producció ecològica.

Al respecte es pot consultar l'Ordre AAR/247/2007, de 4 de juliol, per la qual s'aproven les bases reguladores dels ajuts a les pràctiques agroambientals, el foment de la ramaderia ecològica, les indemnitzacions compensatòries i la utilització dels serveis d'assessorament per part dels agricultors, mitjançant la modalitat del contracte global d'explotació.

**Grau de prioritat** Mitjana **Estat d'execució** Acció no iniciada

**Termini d'implantació** Llarg (6 a 10 anys) **Període d'execució** Continuat

**Cost inversió (€)** Organitzatiu i/o tècnic  
**Fonts de finançament** DAR (UE)  
**Entitat responsable-promotor** MIG  
**Altres organismes implicats** DAR, CCPAE, sindicats de pagesos

---



## Línia estratègica 6.MILLORA DE LA QUALITAT DE VIDA I PROMOCIÓ DE LA COHESIÓ SOCIAL I DEL MOVIMENT SOCIOCULTURAL

Programa 6.1.Proximitat de l'escola i formació ambiental

Acció 6.1.1. REVISAR EL MAPA ESCOLAR I ESTUDIAR LA VIABILITAT DE CREAR NOUS CENTRES ESCOLARS

**Àmbit geogràfic** Municipi

Mancomunitat

**Àmbit temàtic** Territori i medi ambient  Econòmic  Sociocultural  Altres

**Tipus d'acció** Accions jurídiques i organitzatives

**Proposta Fòrum**

**Accions relacionades** 6.1.2.

### Objectiu

*Revisar el mapa escolar vigent, amb l'objectiu de crear noves autonomies educatives que repercuteixin en un àmbit més restringit el model actual de relacions de dependències escolars.*

### Descripció

El mapa escolar representa l'organització territorial de l'activitat educativa. La seva revisió com a eina d'ordenació, planificació i gestió de la trama educativa ajudarà a validar les actuals centralitats funcionals dins l'àmbit d'estudi.

Amb l'objectiu d'aprofitar les oportunitats per augmentar el desenvolupament i les autonomies locals en un territori principalment rural, les escoles es converteixen en un revulsiu social, educatiu i territorial.

Es planteja crear nous àmbits d'influència, la descentralització del servei escolar a Anglès, i l'explotació dels valors de l'escola rural, que esdevé un subjecte actiu, arrelat al territori, socialment integrador, favorable pel manteniment demogràfic, creador de sinèrgies a escales menors i amb capacitat de projecció i influència a la resta de la població.

Per plantejar una revisió de l'organització territorial de la trama educativa és necessari, prèviament, l'elaboració d'estudis de caracterització i projecció demogràfica i social dels municipis que justifiquin la necessitat i viabilitat del projecte.

Tanmateix, i en funció d'aquests arguments, es creu interessant, l'estudi de la viabilitat i la consulta a la Direcció General dels centres educatius del Departament d'Educació sobre la possibilitat de crear una Llar d'Infants pública al municipi d'Osor, atès que els infants d'Osor s'han de desplaçar fins a Anglès, posteriorment assitir al CEIP municipal que els hi és assignat i tornar a Anglès a l'etapa educativa d'ESO i/o batxillerat.

En aquest sentit, és important millorar l'autonomia de l'educació en els entorns rurals, sense subjectar-se rígidament a criteris quantitius a l'hora de valorar i respondre a les demandes escolars.

**Grau de prioritat** Mitjana **Estat d'execució** Acció no iniciada

**Termini d'implantació** Llarg (6 a 10 anys) **Període d'execució** 4 anys

**Cost inversió (€)** Organitzatiu i/o tècnic

**Fonts de finançament** AJ, DE, CCLS, CCO

**Entitat responsable-promotor** AJ, CE

**Altres organismes implicats** DE, CCLS, CCO, CE

---



## Línia estratègica 6.MILLORA DE LA QUALITAT DE VIDA I PROMOCIÓ DE LA COHESIÓ SOCIAL I DEL MOVIMENT SOCIOCULTURAL

Programa 6.1.Proximitat de l'escola i formació ambiental

Acció 6.1.2. VALORAR LA POSSIBILITAT DE CREAR UNA ZONA ESCOLAR RURAL (ZER) AMB MESTRES I RECURSOS COMPARTITS

<b>Àmbit geogràfic</b>	Municipi <input checked="" type="checkbox"/>	Mancomunitat <input type="checkbox"/>		
<b>Àmbit temàtic</b>	Territori i medi ambient <input type="checkbox"/>	Econòmic <input type="checkbox"/>	Sociocultural <input checked="" type="checkbox"/>	Altres <input type="checkbox"/>
<b>Tipus d'acció</b>	Posada en marxa de nous serveis			
<b>Proposta Fòrum</b>	<input type="checkbox"/>			
<b>Accions relacionades</b>	6.1.1.			

### Objectiu

*Optimitzar els recursos humans i econòmics dels centres escolars.  
Promoure l'intercanvi d'experiències i fomentar els processos participatius entre la comunitat educativa de les zones rurals.*

### Descripció

Les escoles rurals ajuden a vertebrar i equilibrar el territori, a descentralitzar l'activitat educativa, i a valoritzar la qualitat dels entorns i les identitats rurals. El despoblament rural en els segments de població més joves, no ajuda a compensar les tendències generalitzades de l'envelliment demogràfic. Aquestes dinàmiques són les que van provocar el tancament de les antigues escoles públiques dels municipis de muntanya. El paper territorial i social dels centres educatius és fonamental. La pèrdua d'escoles rurals ha frenat les capacitats de respondre més localment a les necessitats educatives del territori i no ha pogut mantenir ni consolidar àmbits regionals més petits amb independència educativa.

El despoblament progressiu i la creixent dependència dels nuclis rurals a l'oferta de serveis dels municipis més grans, han afavorit el retrocés continuat de la població escolar. Fet que, fins i tot, pot suposar la pèrdua de les escoles municipals existents. Amb la voluntat d'evitar-ho i per tal d'optimitzar els recursos educatius, econòmics i humans disponibles es proposa estudiar la viabilitat de crear una zona escolar rural (ZER) que permeti la continuïtat del CEIP La Vall d'Osor, i que permeti compartir recursos (mestres especialistes itinerants, material didàctic, experiències educatives, etc) amb altres municipis rurals pròxims, amb o sense escola, com per exemple: la Cellera de Ter, Amer, Sant Julià de Llor i Bonmatí, Sant Martí Sacalm, Rupit i Pruit.

Les escoles consolidades com a ZER organitzen i administren conjuntament l'activitat docent i els recursos didàctics. D'aquesta manera es pretén retenir la població escolar local, evitar el seu desplaçament cap a altres centres escolars fora dels municipis, i garantir la qualitat mitjançant un ensenyament més personalitzat a l'alumne a les zones de baixa demografia escolar.

Pel conjunt de centres d'una ZER, les formes de desenvolupar l'activitat educativa segueixen les directrius assenyalades pel Projecte educatiu, el Projecte curricular, el Projecte lingüístic, el Reglament de Règim Intern i el Pla Anual de ZER. Tot i així, un cop decidides les línies directrius que han de guiar l'activitat educativa i el programa curricular de les ZER, cada centre adaptarà aquestes estratègies educatives a les pròpies necessitats i particularitats de l'escola. La titularitat de les ZER és pública, i pertany al Departament d'Educació de la Generalitat de Catalunya.

<b>Grau de prioritat</b>	Mitjana	<b>Estat d'execució</b>	Acció no iniciada
--------------------------	---------	-------------------------	-------------------

**Termini d'implantació** Mig (3 a 5 anys) **Període d'execució** Continuat

**Cost inversió (€)** Organitzatiu i/o tècnic

**Fonts de finançament** DE, AJ, MIG

**Entitat responsable-promotor** AMPA, AJ

**Altres organismes implicats** CE, DE, AJ



## Línia estratègica 6.MILLORA DE LA QUALITAT DE VIDA I PROMOCIÓ DE LA COHESIÓ SOCIAL I DEL MOVIMENT SOCIOCULTURAL

Programa 6.1.Proximitat de l'escola i formació ambiental

Acció 6.1.3. MANTENIR UN TRANSPORT ESCOLAR EFICIENT, AFAVORIR LES BEQUES DE TRANSPORT I IMPULSAR L'EXPERIÈNCIA DE CAMINS ESCOLARS SEGURS.

Àmbit geogràfic Municipi

Mancomunitat

Àmbit temàtic Territori i medi ambient  Econòmic  Sociocultural  Altres

Tipus d'acció Millora de serveis

Proposta Fòrum

Accions relacionades 2.1.1.

### Objectiu

*Optimitzar el servei de transport escolar i la mobilitat dels alumnes per tal de millorar la seva qualitat de vida i la seva seguretat com a vianants de risc i més sensibles de la població.*

### Descripció

El servei de transport és un recurs d'ús col·lectiu fonamental per vertebrar el funcionament sostenible de la mobilitat escolar en un àmbit rural on es multipliquen les necessitats del transport en carretera. La correcta planificació d'aquests fluxos locals i regionals de població han de beneficiar els interessos socials i ambientals del territori.

Els Consells Comarcals d'Osona i de la Selva són l'entitat administrativa d'àmbit regional que gestiona el transport públic responsable de garantir la connectivitat viària entre recursos i població escolar.

En aquest sentit els alumnes de Viladrau i Osor compten amb aquest servei per assistir als centres assignats IES Taradell de Taradell i IES Rafael de Campalans d'Anglès, respectivament. Fóra interessant valorar la qualitat d'aquest servei en funció de les relacions funcionals entre municipis i centres, i potenciar-lo perquè augmentin els alumnes usuaris del servei de transport escolar.

Pel que fa als alumnes de Sant Hilari Sacalm, d'Osor i de Viladrau (municipis amb centres escolars) caldria aplicar els criteris i l'experiència en el projecte "Camins Escolars Segurs". Es tracta d'un projecte global, en el qual intervenen els escolars, l'AMPA, el professorat i la direcció del centre, a més del suport necessari de l'ajuntament per fer més segurs i agradables els trajectes a peu o amb bicicleta de l'alumnat.

L'objectiu dels camins escolars segurs és, mitjançant els aspectes de seguretat vial (control del tràfic, elements de senyalització, elements de pacificació, etc.), parcs infantils situats estratègicament, i el disseny de la mobilitat i de les infraestructures reflexats en el planejament urbanístic, organitzar les anades i tornades dels centres escolars d'una manera sostenible (caminant o en bicicleta) i segura, que possibiliti no haver d'agafar el cotxe (que és el mitjà de transport menys sostenible i més contaminant) de forma que s'evitin riscos innecessaris, embussos, cues a l'entrada de l'escola, etc.

Els guanys associats són l'increment de l'autonomia i responsabilitat dels estudiants, la comunicació amb els companys, l'educació vial, el coneixement i valoració de l'entorn (especialment en el trajecte de casa a l'escola) i d'altres mitjans de transport no habituals així com la integració d'hàbits més saludables a la vida diària.



<b>Grau de prioritat</b>	Mitjana	<b>Estat d'execució</b>	Acció no iniciada
<b>Termini d'implantació</b>	Mig (3 a 5 anys)	<b>Període d'execució</b>	2 anys

<b>Cost inversió (€)</b>	Variable
<b>Fonts de finançament</b>	MIG, AJ, CCLS, CCO
<b>Entitat responsable-promotor</b>	AJ, MIG, CCLS, CCO
<b>Altres organismes implicats</b>	AJ, MIG, CCLS, CCO



## Línia estratègica 6.MILLORA DE LA QUALITAT DE VIDA I PROMOCIÓ DE LA COHESIÓ SOCIAL I DEL MOVIMENT SOCIOCULTURAL

Programa 6.1.Proximitat de l'escola i formació ambiental

Acció 6.1.4. REFORÇAR L'EDUCACIÓ AMBIENTAL EN EL PROGRAMA CURRICULAR DELS CENTRES ESCOLARS

Àmbit geogràfic Municipi

Mancomunitat

Àmbit temàtic Territori i medi ambient  Econòmic  Sociocultural  Altres

Tipus d'acció Projectes de divulgació i promoció

Proposta Fòrum

Accions relacionades 6.1.5.

### Objectiu

*Crear estímuls, orientar i reforçar el compromís de la comunitat educativa amb la sostenibilitat i promoure el seu significat com a nou valor social a les escoles i al municipi.*

### Descripció

La inclusió de l'educació per a la sostenibilitat en el disseny curricular necessita definir estratègies pedagògiques a l'aula i al centre, amb l'objectiu de promoure accions i perpetuar actituds de sensibilització ciutadana per a la millora i l'atenció continuada en l'evolució del medi ambient.

Pràcticament tots els centres de l'àmbit d'estudi estan integrats en programes d'educació ambiental o bé realitzen campanyes temàtiques de recollida selectiva de residus, de descoberta de l'entorn natural, d'horta ecològica, etc.

En aquest sentit el CEIP Els Castanyers - ZER Guillerries (Viladrau), el CEIP Guillerries (Sant Hilari Sacalm) i l'IES Anton Busquets i Punset (Sant Hilari Sacalm) s'han adherit al Programa Escoles Verdes. Altrament des del CEIP Els Castanyers s'està posant en pràctica el Projecte viu el Parc impulsat per la Diputació de Barcelona.

Tanmateix, cal continuar col·laborant amb les entitats d'educació ambiental més pròximes (Les Guillerries- associació de promoció i educació mediambiental, Santa Marta, CIEP - Centre d'Innovació Educativa del Parc, Aula Natura - Corral del Mataró, Les Àmfores SL, Les Mines d'Osor, CCEN - Centre Cultural Europeu de la Natura, etc) i continuar plantejant opcions que poden ajudar a iniciar i consolidar el desenvolupament dels projectes d'educació ambiental en els centres escolars com:

- Reforçar la tècnica del medi ambient amb la implantació d'hàbits diaris als alumnes (recollida selectiva, estalvi energètic i d'aigua, etc).

- Promoure el desenvolupament de l'Agenda Escolar en el marc de l'Agenda Local. És un compromís dels centres educatius per treballar conjuntament amb els ajuntaments pel desenvolupament sostenible i la qualitat del centre i el seu entorn natural i urbà. Aquests treballs s'integrarien en els projectes curriculars i educatius dels centres. Per iniciar aquest procés haurien de concretar-se trobades d'assessorament, guia i formació del professorat, perquè garanteixin el rendiment d'aquest projecte d'educació, participació i implicació social.

- Valorar l'adhesió a la Xarxa de Ciutats i Pobles cap a la Sostenibilitat, un marc català de debat i reflexió per avançar cap a un desenvolupament sostenible. Això permetrà que les escoles disposin de les agendes escolars que lliura la Diputació de Barcelona. L'Agenda es planteja com una eina didàctica per

introduir els estudiants en el nou marc internacional de sostenibilitat i els nous conceptes de desenvolupament sostenible. Es tracta d'un recurs pedagògic que inclou activitats i continguts d'educació ambiental, juntament amb experiències locals i altra informació en aquest àmbit. Enguany se n'han distribuït 100.000 a més de 100 municipis de la Xarxa de Ciutats i Pobles cap a la Sostenibilitat. Al seu web s'hi poden trobar molts recursos pedagògics de temàtica ambiental.

- Explorar i adaptar altres iniciatives educatives per a la sostenibilitat del territori (programes d'educació ambiental a les escoles impulsats des dels Consells Comarcals o les Diputacions, projecte "Edumet", etc.)
- Contacte permanent de les escoles amb les novetats en la recerca científica sobre l'acció estratègica i la pràctica docent en l'educació per a la sostenibilitat. Prendre atenció a les conclusions del simposi "Ciutat.edu" que es va celebrar l'any 2006 a Barcelona, el qual va recollir les reflexions i conclusions dels professionals en l'educació sobre el seu futur i la seva incidència en l'àmbit local.

En conclusió, estendre la política ambiental a les escoles, de manera que no només sigui un objectiu sinó un mitjà cap a la gestió ambiental sistemàtica, amb accions sostingudes, marges de planificació i voluntat de millora continuada.

El conjunt d'aquesta acció s'hauria d'entendre com una proposta educativa molt més àmplia, que sobrepassi l'àmbit escolar i reconegui la societat i el municipi com els responsables en la provisió de coneixements, valors i actituds a les persones. Aquests principis encaixen en els fonaments de la "Associació Internacional de Ciutats Educadores". Es defineix ciutat educadora com aquella que confereix una prioritat absoluta a la inversió cultural i a la formació permanent de la seva població. Aquesta associació és una plataforma internacional d'impulsió de projectes integradors de participació cívica i enfortiment democràtic a través de l'educació permanent, que vol ajudar a preparar la societat cap a la cohesió, la igualtat d'oportunitats i els reptes personals i col·lectius.

El seu objectiu és construir ciutats/municipis educadors, que conformin una ciutadania participativa i siguin objecte d'una educació permanent des del significat pedagògic de la mateixa planificació urbanística, la cultura, l'escola, la salut i l'esport.

<b>Grau de prioritat</b>	Mitjana	<b>Estat d'execució</b>	Acció en curs
--------------------------	---------	-------------------------	---------------

<b>Termini d'implantació</b>	Mig (3 a 5 anys)	<b>Període d'execució</b>	Continuat
------------------------------	------------------	---------------------------	-----------

<b>Cost inversió (€)</b>	Organitzatiu i/o tècnic
--------------------------	-------------------------

<b>Fons de finançament</b>	DdG, DdB, DE, CCLS, CCO
----------------------------	-------------------------

<b>Entitat responsable-promotor</b>	CE, AJ, DE
-------------------------------------	------------

<b>Altres organismes implicats</b>	DdG, DdB, DE, DMAiH, CCLS, CCO
------------------------------------	--------------------------------



## Línia estratègica 6.MILLORA DE LA QUALITAT DE VIDA I PROMOCIÓ DE LA COHESIÓ SOCIAL I DEL MOVIMENT SOCIOCULTURAL

Programa 6.1.Proximitat de l'escola i formació ambiental

Acció 6.1.5. AFAVORIR L'EDUCACIÓ EN EL LLEURE MUNICIPAL I COL-LABORAR AMB ELS CENTRES D'EDUCACIÓ AMBIENTAL PROPERS

Àmbit geogràfic Municipi

Mancomunitat

Àmbit temàtic Territori i medi ambient  Econòmic  Sociocultural  Altres

Tipus d'acció Projectes i campanyes d'implicació d'agents econòmics i socials

Proposta Fòrum

Accions relacionades 1.1.1.

### Objectiu

*Potenciar la tradició associativa i el teixit social per donar suport al treball educatiu i de socialització dels centres escolars en el temps lliure.*

### Descripció

L'educació en el lleure, també anomenada educació no formal, és tota aquella intervenció educativa en situació de temps lliure i fora de l'ensenyament reglat i de l'àmbit familiar. La seva funció educativa és la transmissió de valors, tot contribuint a l'educació integral dels infants i els joves, utilitzant els recursos que ofereixen les activitats pròpies del temps d'esbarjo.

L'objectiu fonamental de l'educació en el lleure és ajudar al creixement, a l'autonomia personal i a la participació social de cada infant/jove. Habitualment, la desenvolupen centres d'esplai i agrupaments escoltes, molts d'ells federats en grans moviments, que realitzen les activitats, majoritàriament, durant els caps de setmana i també, durant els períodes de vacances escolars.

La majoria de les activitats que desenvolupen els esplais i/o casals fomenten entre les persones participants els valors democràtics, el civisme, el procés d'identitat nacional, la solidaritat, el respecte i la protecció del medi ambient, la convivència, la interculturalitat, les actituds i els hàbits saludables, el consum responsable, etc.

Per altra banda, aquest tipus d'associacions impliquen als joves per a actuar com a educadors voluntaris dels infants. Aquests/es voluntaris/àries contribueixen amb la seva feina a enriquir el teixit associatiu i prenen un compromís educatiu amb infants i adolescents, que també els beneficia i aporta valors a ells mateixos.

Seria convenient que els ajuntaments de l'àmbit d'estudi potenciessin aquest tipus d'associacionisme (esplais, escoltes, federacions, camps de treball) i activitats en el lleure per a dinamitzar i vincular la població jove dels municipis.

Tanmateix, a tots els municipis de la Mancomunitat Intermunicipal de les Guilleries, a excepció del municipi d'Osor, s'organitzen casals d'estiu, colònies o campaments des de l'ajuntament, en col·laboració amb les principals entitats d'educació ambiental o cases de colònies de l'àmbit (CCEN - Centre Cultural Europeu de la Natura, CIEP Santa Marta - Centre d'Innovació educativa del Parc, Casa de colònies les Mines d'Osor, Museu de les Guilleries).

Aquestes centres i entitats d'educació ambiental també organitzen crèdits de síntesis i unitats didàctiques al municipi, destinades a alumnes d'educació primària i secundària i batxillerat que no necessàriament

resideixen a l'àmbit d'estudi. Des del consistori cal potenciar aquestes activitats atès que divulguen i projecten a fora de l'àmbit els valors del territori de la Mancomunitat de les Guilleries.

Seria interessant estudiar la viabilitat que aquests centres o entitats d'educació ambiental ubicades a l'àmbit planifiquessin accions, activitats, creessin espais, etc. de forma conjunta i en col·laboració.

La regulació de les activitats i entitats d'educació en el lleure és competència de la Subdirecció General de Joventut (Departament d'Acció Social i Ciutadania), les quals s'han d'acollir a la següent normativa marc de regulació:

- Decret Activitats de lleure: el nou decret 137/2003 fa alguns canvis en la regulació de les activitats d'educació en el lleure en les quals participen menors de 18 anys.
- Notificació d'activitats juvenils: aquesta notificació s'ha de presentar a la Secretaria General de Joventut seguint la normativa del decret 137/2000.
- Decret d'Activitats Físico-esportives: el decret 56/2003 regula les activitats físicoesportives en el medi natural.
- Decret de mesures forestals: cal aplicar en els campaments el que estipula el Decret 64/1995 de mesures de prevenció d'incendis forestals
- Decret de piscines: el decret 165/2001 és la última modificació de la regulació de piscines, i encara són vigents els decrets 95/2000 i 177/2000.

---

**Grau de prioritat** Alta **Estat d'execució** Acció en curs

**Termini d'implantació** Mig (3 a 5 anys) **Període d'execució** Continuat

---

**Cost inversió (€)** Variable

**Fonts de finançament** MIG, AJ i sector privat, SGJ, DASiC

**Entitat responsable-promotor** MIG, AJ

**Altres organismes implicats** CCLS, CCO, DdG, DdB, SGJ, DASiC



## Línia estratègica 6.MILLORA DE LA QUALITAT DE VIDA I PROMOCIÓ DE LA COHESIÓ SOCIAL I DEL MOVIMENT SOCIOCULTURAL

Programa 6.1.Proximitat de l'escola i formació ambiental

Acció 6.1.6. POTENCIAR I DIVULGAR CURSOS EDUCATIUS DE FORMACIÓ NO REGLADA MANCOMUNATS

Àmbit geogràfic Municipi

Mancomunitat

Àmbit temàtic Territori i medi ambient  Econòmic  Sociocultural  Altres

Tipus d'acció Posada en marxa de nous serveis

Proposta Fòrum

Accions relacionades 1.1.1.

### Objectiu

*Crear un servei coordinat de gestió i organització d'un programa educatiu no reglat que s'adapti a les necessitats i interessos formatius de tots els col·lectius de la societat.*

### Descripció

La necessitat de formació permanent per a les persones adultes caldria relacionar-la amb els alts índexs de població activa que no disposa del graduat escolar, i també amb les mancances que hi ha de formació permanent a l'empresa, la baixa capacitat d'innovació i les poques oportunitats que tenen els treballadors per accedir a una millor formació i qualificació professional.

En aquest sentit, des del Departament d'Educació, s'estan debatent les bases per a la futura Llei d'Educació de Catalunya, que ha de garantir el dret a la formació bàsica, a la preparació professional, a les oportunitats educatives per a les millores laborals, i a l'enriquiment personal. S'aposta per un sistema educatiu no reglat més flexible, obert i adequat a les necessitats i expectatives dels diversos col·lectius de la societat.

Un dels fonaments de la sostenibilitat social és la igualtat d'oportunitats sense exclusions en la formació continuada de les persones, l'augment del nivell d'instrucció de la població (formació personal, preparació ocupacional i acadèmica, aprenentatge d'idiomes, informàtica, música, etc.) i l'enfortiment de les relacions socials.

El servei proposat en aquesta acció és una contribució a la millora del desenvolupament social dels pobles de la Mancomunitat Intermunicipal de les Guilleries, una proposta per a la coordinació i programació conjunta d'activitats formatives itinerants i supramunicipals, que siguin obertes a tota la seva població, i siguin organitzades alternativament per a tot el territori. D'aquesta manera, es crea un servei comú que permetrà el repartiment dels costos econòmics (personal docent, promoció, aules, etc.) i dels beneficis socials (diversificació de l'oferta formativa) que derivin de la proposta.

Aquest servei itinerant crearà un programa de cursos i tallers per a la formació personal, la preparació ocupacional i acadèmica, l'aprenentatge d'idiomes, xerrades d'àmbits temàtics específics, activitats d'oci i el reciclatge i el perfeccionament en diferents àmbits del coneixement pel conjunt de la població de l'àmbit d'estudi.

En aquest context, el servei desenvoluparia ordenadament les següents accions:

- Sondeig popular de les necessitats formatives i les preferències temàtiques de tots els col·lectius socials de la Mancomunitat Intermunicipal de les Guilleries.

- Coordinació i compatibilitat amb l'oferta del Centre de Formació d'adults de Sant Hilari Sacalm.
- Definició d'un programa formatiu comú, ampli, divers, adaptat a les conveniències de la gent, i ajustat a les disponibilitats horàries de cada col·lectiu.
- Planificació d'un calendari anual de cursos formatius i proposta dels llocs de celebració que impliquin a tots els municipis de la mancomunitat.
- Exploració d'ajuts i subvencions per a l'organització dels cursos formatius, procedents dels mateixos ajuntaments i del Departament d'Educació.
- Planificació d'una campanya activa de promoció del programa anual.
- Recerca de fórmules per a la mobilitat de les persones que volen assistir a cursos i activitats de municipis veïns, i no tenen mitjans per desplaçar-se.

La proposta ampliarà i diversificarà el programa formatiu existent i iniciarà aquesta pràctica educativa a altres municipis on actualment no s'hi duu a terme cap tipus de formació en aquest sentit com Osor i Espinelves.

<b>Grau de prioritat</b>	Mitjana	<b>Estat d'execució</b>	Acció no iniciada
<b>Termini d'implantació</b>	Mig (3 a 5 anys)	<b>Període d'execució</b>	Continuat
<b>Cost inversió (€)</b>	Variable		
<b>Fonts de finançament</b>	MIG, DE, DdG		
<b>Entitat responsable-promotor</b>	MIG, AJ		
<b>Altres organismes implicats</b>	Centre de formació d'adults de Sant Hilari Sacalm, AJ, Sector privat		



## Línia estratègica 6.MILLORA DE LA QUALITAT DE VIDA I PROMOCIÓ DE LA COHESIÓ SOCIAL I DEL MOVIMENT SOCIOCULTURAL

Programa 6.1.Proximitat de l'escola i formació ambiental

Acció 6.1.7. VALIDAR LA DISPONIBILITAT TÈCNICA, HUMANA I D'ESPAIS, I EXPLORAR NOUS SERVEIS COMPLEMENTARIS ALS CENTRES EDUCATIUS MUNICIPALS.

Àmbit geogràfic Municipi

Mancomunitat

Àmbit temàtic Territori i medi ambient  Econòmic  Sociocultural  Altres

Tipus d'acció Posada en marxa de nous serveis

Proposta Fòrum

Accions relacionades 6.1.1.

### Objectiu

*Revisar la suficiència tècnica i humana dels centres educatius, i ampliar els serveis d'atenció als alumnes i els recursos tecnològics per a la millora del mètode i el nivell d'aprenentatge.*

### Descripció

La fluïdesa generalitzada de les relacions entre l'Ajuntament i els centres escolars és una base fonamental per garantir l'evolució eficient de l'activitat educativa, i alhora per enfortir la seva integració en la dinàmica social del municipi.

La complicitat de l'escola amb el consistori i l'administració educativa permetrà resoldre les deficiències tècniques i de recursos humans dels centres (manca d'espais escolars i equips informàtics, insuficiència de personal docent,...), i també aprofitar les oportunitats d'adaptar el conjunt dels centres a les noves tecnologies, que serviran per introduir noves i innovadores propostes didàctiques a la trama educativa.

En aquest marc de treball, es recomana consolidar i integrar la utilització de les TIC (Tecnologies de la Informació i la Comunicació) dins el programa curricular de tots els centres educatius, amb l'objectiu d'impulsar la participació de les escoles en diferents projectes telemàtics, intervenir en programes educatius cooperats, utilitzar internet i programes informàtics per part dels alumnes com a eines bàsiques de recerca, d'aprenentatge escolar, de comunicació en campus virtuals amb altres centres, i d'exposició dels seus coneixements.

Un dels objectius, doncs, ha de ser procurar l'ús de les TIC amb l'objectiu de facilitar l'evolució de les escoles a la societat de la informació. En aquesta línia, cal estar atents als esforços i als ajuts del Departament d'Educació en matèria educativa per a millorar la infraestructura i el suport tècnic als centres escolars, i la formació del professorat en aquest camp dins l'àmbit docent.

En un altre sentit, seria bo ofertar un servei d'acollida matinal dels alumnes en els centres d'educació infantil i primària, que podria ser organitzat per l'AMPA, amb l'objectiu de facilitar la conciliació de l'horari familiar amb l'escolar, i reforçar la integració dels components educatius, socialitzadors i lúdics en el procés educatiu de l'escola. Aquest servei, procura desenvolupar activitats d'oci, habilitar espais d'estudi,... que serveixin per fomentar el companyerisme, la creativitat, la comunicació i el treball escolar.

El Departament d'Educació té previst augmentar anualment les dotacions econòmiques per ajudar als serveis d'acolliment matinal dels CEIP catalans.

Concretament, algunes de les millores en recursos humans i equipaments que s'han recollit de les aportacions directes del personal docent són:



- Adequar les instal·lacions o crear un centre nou per al CEIP Els Castanyers de Viladrau. Actualment la capacitat d'acollida està superada, les instal·lacions són antigues (de més de 90 anys), el pati és petit, no es disposa ni de material ni d'espai per a laboratori, no es disposa de cap espai per a educació física i psicomotricitat, i pel que fa a les noves tecnologies l'antiguitat de l'edifici no permet que funcionin correctament.

- Seria convenient un altre mestre d'educació especial pel CEIP Guillerries de Sant Hilari Sacalm i ampliar l'edifici de parvulari que s'ha quedat petit per a tots els infants matriculats. Mancarien aules, atesa la variabilitat en el nombre d'alumnes, els anys que aquests són molts es perden les aules d'idiomes i audiovisuals i passen a ser aules d'ensenyament ordinari. Tanmateix, l'Ajuntament de Sant Hilari Sacalm està construint nous centres educatius al municipi.

D'altra banda, alguns dels centres educatius de Sant Hilari Sacalm i Viladrau tenen pàgina web com a mitjà d'educació, comunicació, informació i participació, obert al conjunt de la comunitat educativa i social.

En aquest sentit, podria ser interessant per a tots els centres escolars de l'àmbit d'estudi per facilitar l'organització i la comunicació (ex: penjant horaris lectius, comunicacions als pares, revista virtual del centre, etc)

<b>Grau de prioritat</b>	Mitjana	<b>Estat d'execució</b>	Acció en curs
<b>Termini d'implantació</b>	Curt (0 a 2 anys)	<b>Període d'execució</b>	1 any /Continuitat
<b>Cost inversió (€)</b>	Variable		
<b>Fonts de finançament</b>	DE, AJ		
<b>Entitat responsable-promotor</b>	CE, AJ		
<b>Altres organismes implicats</b>	DE		



## Línia estratègica 6.MILLORA DE LA QUALITAT DE VIDA I PROMOCIÓ DE LA COHESIÓ SOCIAL I DEL MOVIMENT SOCIOCULTURAL

Programa 6.2.Mecanismes per a l'accés a l'habitatge

Acció 6.2.1.PROMOURE POLÍTIQUES SOCIALS PER A L'ACCÉS A L'HABITATGE

Àmbit geogràfic Municipi

Mancomunitat

Àmbit temàtic Territori i medi ambient  Econòmic  Sociocultural  Altres

Tipus d'acció Posada en marxa de nous serveis

Proposta Fòrum

Accions relacionades 6.2.2

### Objectiu

*Assegurar un habitatge digne i adequat per a tots els ciutadans*

### Descripció

La provisió d'habitatges destinats a polítiques socials es configura com un servei d'interès general per assegurar un habitatge digne i adequat per a tots els ciutadans. Cada ajuntament s'ha de comprometre a efectuar polítiques intervencionistes al seu municipi per proporcionar les oportunitats d'accessibilitat a les capes de població amb rendes més baixes.

Aquest objectiu es pot assolir mitjançant dues vies: la nova construcció i/o la reocupació d'habitatges buits.

El primer cas s'ha de respondre al que marca el Decret Llei 1/2007, de 16 octubre, de mesures urgents en matèria urbanística, en l'article 9 referent a les Reserves de sòl per a habitatges de protecció pública, tan si el municipi està tramitant el Pla d'Ordenació Urbanística Municipal (POUM) com si es regeix per altres normes de planejament. En l'apartat U s'especifica que els plans d'ordenació urbanística municipal han de reservar per a la construcció d'habitatges de protecció pública, com a mínim, el sòl corresponent al 30% del sostre que es qualifiqui per a l'ús residencial de nova implantació. En l'apartat Tres s'especifica que les reserves mínimes d'habitatge de protecció pública (30% del sostre que es qualifiqui per a l'ús residencial de nova implantació) s'han d'aplicar a tots els municipis sense excepció, a les modificacions del planejament general que impliquin un canvi de la classificació del sòl no urbanitzable amb la finalitat d'incloure-hi nous usos residencials.

L'octubre del 2007, el Govern de Catalunya i 33 organitzacions (amb representació de les administracions locals, els grups parlamentaris, les organitzacions socials, les patronals i els agents socials i econòmics del sector de l'habitatge) van signar el Pacte nacional per a l'habitatge 2007-2016, com a compromís ferm de tota la societat per donar satisfacció a les necessitats d'habitatge de les llars de Catalunya i assegurar la cohesió social i territorial. Aquest pacte presenta accions concretes i objectius estructurats sota 5 reptes fonamentals:

- 1) Millorar l'accés a l'habitatge, especialment del joves, és a dir, aconseguir un parc suficient d'habitatges per a polítiques socials mitjançant:
  - la mobilització del sòl per habitatges amb protecció oficial
  - la construcció d'habitatge construir habitatges protecció oficial
  - la posada en el mercat el lloguer social els habitatges desocupats
  - la promoció d'ajudes a l'habitatges (al lloguer, a la compra, a la rehabilitació)

- 2) Millorar les condicions del parc d'habitatges: rehabilitació, millora de l'accessibilitat, eficiència energètica
- 3) Millorar l'allotjament de la gent gran i de les persones amb diversitat funcional (adaptació d'habitatges, accessibilitat, etc.)
- 4) Prevenir l'exclusió social residencial (ajudes a l'habitatge)
- 5) Garantir un habitatge digne i adequat per a les llars mal allotjades: evitar la sobreocupació, etc.

Davant aquestes propostes és necessari que els ajuntaments intentin, en la mesura del possible, aplicar les accions i assolir els reptes i treballar conjuntament amb l'administració autonòmica.

<b>Grau de prioritat</b>	Alta	<b>Estat d'execució</b>	Acció no iniciada
<b>Termini d'implantació</b>	Curt (0 a 2 anys)	<b>Període d'execució</b>	Continuat
<b>Cost inversió (€)</b>	Variable		
<b>Fonts de finançament</b>	AJ, DMAiH i sector privat		
<b>Entitat responsable-promotor</b>	AJ		
<b>Altres organismes implicats</b>	AJ, DMAiH		



## Línia estratègica 6.MILLORA DE LA QUALITAT DE VIDA I PROMOCIÓ DE LA COHESIÓ SOCIAL I DEL MOVIMENT SOCIOCULTURAL

Programa 6.2.Mecanismes per a l'accés a l'habitatge

Acció 6.2.2.CENSAR ELS HABITATGES BUITS APTES PER ARRIBAR A SER OCUPATS I REHABILITIATS

<b>Àmbit geogràfic</b>	Municipi <input checked="" type="checkbox"/>	Mancomunitat <input type="checkbox"/>		
<b>Àmbit temàtic</b>	Territori i medi ambient <input type="checkbox"/>	Econòmic <input type="checkbox"/>	Sociocultural <input checked="" type="checkbox"/>	Altres <input type="checkbox"/>
<b>Tipus d'acció</b>	Estudis tècnics			
<b>Proposta Fòrum</b>	<input type="checkbox"/>			
<b>Accions relacionades</b>	6.2.1			

### Objectiu

*Diagnosticar el parc d'habitatges actual per conèixer les possibilitats d'afegir els habitatges vacants al mercat, i contribuir a un urbanisme social i ambientalment sostenible*

### Descripció

Les polítiques municipals en relació a l'accés a l'habitatge haurien d'activar l'habitatge desocupat i mobilitzar el règim de lloguer.

La caracterització del parc d'habitatges buits és una base pel coneixement de la reserva d'habitatges vacants susceptibles a ser ocupats, que podrien ser objecte de polítiques socials per facilitar el seu accés des dels col·lectius amb més vulnerabilitat econòmica (joves, població amb rendes baixes, gent gran,...), i d'aquesta manera contribuir a augmentar els habitatges disponibles renunciant a la intensa activitat constructiva que es desenvolupa avui amb l'argument de respondre a la demanda residencial. D'altra banda, el diagnòstic i el control de la qualitat dels edificis i de les masies, garantiria la conservació del parc d'habitatges existent als municipis.

Aquest inventari hauria de contemplar bàsicament la següent informació:

- la quantitat real d'habitatge buit (en bones i males condicions d'habitabilitat),
- característiques generals dels habitatges buits (localització dins el terme municipal, superfície, instal·lacions existents, estat de conservació,...),
- motius pels quals l'habitatge es troba buit, i
- predisposició dels propietaris per llogar o vendre l'habitatge buit.

Un cop assolida aquesta informació, l'administració local o supramunicipal hauria d'establir mecanismes per actuar d'intermediari entre els propietaris i els llogaters, per disposar d'aquests habitatges a preus raonables.

<b>Grau de prioritat</b>	Alta	<b>Estat d'execució</b>	Acció no iniciada
<b>Termini d'implantació</b>	Mig (3 a 5 anys)	<b>Període d'execució</b>	Continuat

**Cost inversió (€)** Organitzatiu i/o tècnic  
**Fonts de finançament** AJ, DMAiH  
**Entitat responsable-promotor** AJ  
**Altres organismes implicats** DMAiH, CCO, CCLS

---



## Línia estratègica 6.MILLORA DE LA QUALITAT DE VIDA I PROMOCIÓ DE LA COHESIÓ SOCIAL I DEL MOVIMENT SOCIOCULTURAL

Programa 6.3.Garanties i adequació de les prestacions sanitàries i d'assistència social

Acció 6.3.1.VALORAR LA SUFICIÈNCIA DE LES INSTAL·LACIONS I DELS RECURSOS DE L'ASSISTÈNCIA PRIMÀRIA

- Àmbit geogràfic** Municipi   
Mancomunitat
- Àmbit temàtic** Territori i medi ambient  Econòmic  Sociocultural  Altres
- Tipus d'acció** Millora de serveis
- Proposta Fòrum**

### Accions relacionades

#### Objectiu

*Reforçar el model d'atenció mèdica primària*

#### Descripció

L'atenció primària de la salut és el primer nivell d'accés de la societat a l'assistència sanitària. Els consultoris mèdics locals són els centres que acullen aquest servei primari. La millora de les relacions més locals entre el sistema sanitari i la població és una garantia per a la qualitat del servei, la seguretat i la confiança dels pacients, i la repercussió positiva en el funcionament de la xarxa d'atenció sanitària catalana.

Les accions proposades responen a la necessitat de reforçar el servei mèdic proper a les persones, i de millorar l'accessibilitat de la gent gran i amb problemes de mobilitat als serveis sanitaris. Aquestes demandes s'han d'integrar als plans de revisió del servei d'atenció sanitari que periòdicament realitza el Departament de Salut de la Generalitat de Catalunya.

D'aquesta manera caldria considerar la següent proposta d'accions específiques:

- revisar l'horari d'atenció mèdica, adaptat el màxim possible a les disponibilitats horàries de la població, tant l'escolar com la treballadora i de la tercera edat, i dimensionar fidelment el servei a les previsions de creixement demogràfic derivat del desenvolupament urbanístic,
- adaptar la durada de l'horari a les demandes potencials dels municipis d'acord amb la vulnerabilitat de la població, a part de tenir en compte el nombre d'habitants,
- validar permanentment la suficiència de les capacitats assistencials dels centres d'atenció primària (equipaments, serveis i personal mèdic), especialment en èpoques de vacances,
- vetllar per un seguiment del servei d'ambulància en casos d'emergència, a fi de detectar el nombre anual i les causes d'anomalies en el temps d'espera i, consegüentment, procedir en les mesures correctores oportunes,
- augmentar les capacitats informàtiques i modernitzar les bases de dades per a l'entrada d'informació i la consulta i gestió dels expedients, i
- reforçar la coordinació actual entre els consultoris locals de la mateixa Àrea Bàsica de Salut per garantir el servei d'assistència primària fora del seu municipi, sense haver de moure's fins al CAP de referència i pressionar més el seu volum de visites.

**Grau de prioritat** Alta **Estat d'execució** Acció no iniciada  
**Termini d'implantació** Mig (3 a 5 anys) **Període d'execució** Continuat

**Cost inversió (€)** Oragnitzatiu i/o tècnic

**Fonts de finançament** DS

**Entitat responsable-promotor** AJ

**Altres organismes implicats** DS



**Línia estratègica 6.MILLORA DE LA QUALITAT DE VIDA I PROMOCIÓ DE LA COHESIÓ SOCIAL I DEL MOVIMENT SOCIOCULTURAL**

**Programa 6.3.Garanties i adequació de les prestacions sanitàries i d'assistència social**

**Acció 6.3.2.CONTINUAR PARTICIPANT I POTENCIAR EN ELS PROGRAMES PER A LA SALUT I PREVENCIÓ DE MALALTIES**

- Àmbit geogràfic** Municipi   
Mancomunitat
- Àmbit temàtic** Territori i medi ambient  Econòmic  Sociocultural  Altres
- Tipus d'acció** Projectes de divulgació i promoció
- Proposta Fòrum**

**Accions relacionades**

**Objectiu**

*Garantir i ampliar l'educació a la població per a les bones pràctiques de salut.*

**Descripció**

Durant l'any 2005 s'han desenvolupat actuacions per tal d'operativitzar els objectius del Pla de salut 2002-2005, les quals es concreten en el desplegament d'una sèrie de plans directors prioritzats per al conjunt de Catalunya destinats a millorar el benestar general de la població i respondre sanitàriament els nous contextos socials, en les següents línies d'actuació: sistemes de diagnòstic de càncer, malalties de l'aparell circulatori, pla d'actuació integral en cardiopatia isquèmica, pla director de salut mental i immigració i cooperació, salut als centres docents, atenció a les persones amb dependències i infants amb discapacitats.

En un àmbit més general per a tot Catalunya, els esforços a l'atenció preventiva, es canalitzen amb una sèrie de programes comuns. Segons la detecció de riscos per a la salut de la ciutadania, es desenvolupen programes preventius per a diferents col·lectius de la societat amb l'objectiu de millorar el seu benestar. Entre aquests programes actius es poden distingir, entre molts altres, els següents: consells per a les persones grans i als seus cuidadors, foment de l'exercici físic, programes de prevenció en temes d'obesitat, malalties de transmissió sexual, alcohol, bona salut alimentària, etc.

**Grau de prioritat** Mitjana **Estat d'execució** Acció no iniciada

**Termini d'implantació** Mig (3 a 5 anys) **Període d'execució** Continuat

**Cost inversió (€)** Organitzatiu i/o tècnic

**Fonts de finançament** DS

**Entitat responsable-promotor** AJ

**Altres organismes implicats** DS





**Línia estratègica 6.MILLORA DE LA QUALITAT DE VIDA I PROMOCIÓ DE LA COHESIÓ SOCIAL I DEL MOVIMENT SOCIOCULTURAL**

**Programa 6.3.Garanties i adequació de les prestacions sanitàries i d'assistència social**

**Acció 6.3.3.MILLORA DEL SERVEI DE FARMACIOLA**

**Àmbit geogràfic** Municipi

Mancomunitat

**Àmbit temàtic** Territori i medi ambient  Econòmic  Sociocultural  Altres

**Tipus d'acció**

**Proposta Fòrum**

**Accions relacionades**

**Objectiu**

*Agilitzar la compra i disponibilitat de medicaments als habitants*

**Descripció**

Mantenir i millorar el servei de comanda de la farmàcia d'Anglès mitjançant una reunió amb els agents implicants (farmacèutic-metge-representat local) per tal de definir la freqüència del servei.

**Grau de prioritat** Mitjana **Estat d'execució** Acció no iniciada

**Termini d'implantació** Curt (0 a 2 anys) **Període d'execució** Continuat

**Cost inversió (€)** Organitzatiu i/o tècnic

**Fonts de finançament** AJ, DS

**Entitat responsable-promotor** AJ, DS

**Altres organismes implicats** sector privat



**Línia estratègica 6.MILLORA DE LA QUALITAT DE VIDA I PROMOCIÓ DE LA COHESIÓ SOCIAL I DEL MOVIMENT SOCIOCULTURAL**

**Programa 6.3.Garanties i adequació de les prestacions sanitàries i d'assistència social**

**Acció 6.3.4.VETLLAR PER LA CONSTRUCCIÓ D'UN FUTUR GERIÀTRIC**

- Àmbit geogràfic** Municipi   
Mancomunitat
- Àmbit temàtic** Territori i medi ambient  Econòmic  Sociocultural  Altres
- Tipus d'acció** Posada en marxa de nous serveis
- Proposta Fòrum**

**Accions relacionades**

**Objectiu**

*Oferir serveis d'atenció a la gent gran*

**Descripció**

L'envelliment progressiu de la població i la creixent dependència de la gent gran del municipi suposen una atenció especial. La creixent demanda de centres residencials per aquesta franja d'edat, i la distància vers els existents, es tradueix amb la necessitat imminent d'un geriàtric al poble, ja sigui pels mateixos osorencs com per gent d'altres municipis.

L'edifici es podria emplaçar en terrenys públics municipals reservats per a equipaments d'ús col·lectiu, o bé pensar en la possibilitat de rehabilitació d'algun edifici desocupat.

L'equipament afavoriria també, a la generació de llocs de treball i alhora, el trànsit de visita de familiars, revertiria positivament a impulsar l'economia local (comerç, restauració...).

<b>Grau de prioritat</b>	Mitjana	<b>Estat d'execució</b>	Acció no iniciada
<b>Termini d'implantació</b>	Llarg (6 a 10 anys)	<b>Període d'execució</b>	4 anys

- Cost inversió (€)** Variable
- Fonts de finançament** AJ, DASiC, sector privat
- Entitat responsable-promotor** AJ
- Altres organismes implicats** DASiC, sector privat



## Línia estratègica 6.MILLORA DE LA QUALITAT DE VIDA I PROMOCIÓ DE LA COHESIÓ SOCIAL I DEL MOVIMENT SOCIOCULTURAL

Programa 6.3.Garanties i adequació de les prestacions sanitàries i d'assistència social

Acció 6.3.5.REFORÇAR ELS RECURSOS HUMANS I LA INFORMACIÓ DELS SERVEIS SOCIALS

Àmbit geogràfic Municipi

Mancomunitat

Àmbit temàtic Territori i medi ambient  Econòmic  Sociocultural  Altres

Tipus d'acció Projectes de divulgació i promoció

Proposta Fòrum

### Accions relacionades

#### Objectiu

*Garantir les prestacions socials per a la millora de la qualitat i les condicions de vida de la gent gran i de les persones dependents, i prevenir o eliminar els motius d'exclusió social*

#### Descripció

El sistema de l'assistència social desenvolupa activitats generals de prevenció, atenció i promoció social, amb l'objectiu de garantir la participació i els beneficis de la vida social del conjunt de la població.

Per assolir aquest escenari social, és imprescindible revisar les possibilitats tècniques i la suficiència humana dels serveis assistencials, així com la seva capacitat d'adaptació a les necessitats socials canviants, d'acord amb la realitat i l'evolució de les noves perspectives sociodemogràfiques. Els efectes de les dinàmiques migratòries i de l'envelliment de la població reclamen una atenció especial.

En aquest context de noves demandes socials, creixents i diversificades, es necessita dimensionar els serveis d'atenció social a les necessitats reals de la població. Per millorar la seva cobertura assistencial caldria engegar les següents mesures:

- ampliar proporcionalment els efectius humans a les demandes assistencials (augmentar especialment les plantilles de treballadors familiars i treballadors socials) que garanteixi el desenvolupament d'un servei d'atenció social pròxim, atent i de qualitat,

- reforçar els programes assistencials de necessitat creixent (atenció a la gent gran, suport a l'atenció domiciliària, protocols de detecció i tractament de la violència domèstica, integració dels immigrants, prevenció i atenció de la marginació social, assistència a la infància i a l'adolescència,...), aprofitant les iniciatives europees de creació de jaciments d'ocupació en l'àmbit de l'assistència social, molt útil per ampliar els recursos humans en un sector de primera necessitat social avui i a curt termini,

- la projecció d'una població envellida requereix augmentar els serveis d'atenció a les persones en situació de dependència, i preparar els cuidadors i l'entorn familiar a l'assistència dels malalts sense autonomia personal,

- ampliar el servei de teleassistència, i

- augmentar les capacitats informàtiques dels serveis socials de la comarca i modernitzar les bases de dades per a l'entrada d'informació i la consulta i gestió dels expedients.

Per poder dur a terme aquestes actuacions es fa necessària la difusió del servei.

<b>Grau de prioritat</b>	Mitjana	<b>Estat d'execució</b>	Acció iniciada
<b>Termini d'implantació</b>	Mig (3 a 5 anys)	<b>Període d'execució</b>	Continuat

<b>Cost inversió (€)</b>	Variable
<b>Fonts de finançament</b>	DASiC, CCO, CCLS
<b>Entitat responsable-promotor</b>	AJ, CCO, CCLS
<b>Altres organismes implicats</b>	DASiC



## Línia estratègica 6.MILLORA DE LA QUALITAT DE VIDA I PROMOCIÓ DE LA COHESIÓ SOCIAL I DEL MOVIMENT SOCIOCULTURAL

Programa 6.3.Garanties i adequació de les prestacions sanitàries i d'assistència social

Acció 6.3.6.MANCOMUNAR L'OFERTA DELS SERVEIS SOCIOSANITARIS

- Àmbit geogràfic** Municipi   
Mancomunitat
- Àmbit temàtic** Territori i medi ambient  Econòmic  Sociocultural  Altres
- Tipus d'acció** Projectes de planificació i gestió
- Proposta Fòrum**
- Accions relacionades**

### Objectiu

*Impulsar la creació d'una xarxa sociosanitària bàsica que faciliti la integració, racionalització, optimització i ampliació dels recursos i serveis actualment existents*

### Descripció

Les polítiques socials dels municipis de la Mancomunitat Intermunicipal de les Guilleries han de saber atendre les necessitats creixents i comunes d'assistència sociosanitària per a la gent gran, que deriven dels efectes de l'envelliment de la seva població.

És imprescindible donar una resposta eficaç i de qualitat a les necessitats procedents de la població més gran que requereix una atenció continuada, i en aquests municipis no hi ha centres d'atenció a la gent gran.

Per augmentar l'autonomia funcional en l'àmbit sociosanitari i garantir la proximitat dels familiars als pacients, seria convenient considerar la possibilitat d'assumir col·lectivament la instal·lació d'un o més equipaments, ja siguin públics o privats, d'atenció social (centre de dia i residencial). Aquests centres esdevindrien una referència territorial a la zona a la zona de la Mancomunitat Intermunicipal de les Guilleries, i caldria emplaçar-los en terrenys públics municipals reservats per a equipaments d'ús col·lectiu.

Cal un augment de les capacitats d'adaptació constant del territori a les necessitats de les persones grans i de tots els col·lectius amb dificultats físiques i psíquiques, amb la voluntat de garantir la seva seguretat, autonomia personal i participació. En aquest sentit, a part de les opcions anteriors, seria bo explorar el model dels pisos assistits i terapèutics per a les persones amb dependència. Aquests recursos permeten aprendre i mantenir hàbits d'autonomia personal i relacional, faciliten la integració en la comunitat i, en definitiva, suposen una millora de la qualitat de vida de l'usuari.

<b>Grau de prioritat</b>	Mitjana	<b>Estat d'execució</b>	Acció no iniciada
<b>Termini d'implantació</b>	Mig (3 a 5 anys)	<b>Període d'execució</b>	3 anys

<b>Cost inversió (€)</b>	Variable
<b>Fonts de finançament</b>	AJ, CCO, CCLS, DS
<b>Entitat responsable-promotor</b>	MIG
<b>Altres organismes implicats</b>	AJ, CCO, CCLS, DS

---



**Línia estratègica 6.MILLORA DE LA QUALITAT DE VIDA I PROMOCIÓ DE LA COHESIÓ SOCIAL I DEL MOVIMENT SOCIOCULTURAL**

**Programa 6.3.Garanties i adequació de les prestacions sanitàries i d'assistència social**

**Acció 6.3.7.POTENCIAR ELS SERVEIS DE POLICIA PRÒXIMA I PREVENTIVA I MILLORAR L'EFICÀCIA I RAPIDESA DE LES ACTUACIONS**

**Àmbit geogràfic** Municipi

Mancomunitat

**Àmbit temàtic** Territori i medi ambient  Econòmic  Sociocultural  Altres

**Tipus d'acció**

**Proposta Fòrum**

**Accions relacionades**

### Objectiu

*Incrementar la qualitat de la tasca policial amb la millora del servei dels itineraris de proximitat rural*

### Descripció

Amb el desplegament actual dels Mossos d'Esquadra, els requeriments urgents i els serveis qualificats de no productius (relacionats sobretot amb les funcions de policia judicial) absorbeixen un temps i uns recursos que limiten els mecanismes de prevenció i proximitat.

En aquest sentit, les visites policials efectuades pel servei dels itineraris de proximitat rural són limitades als municipis de la Mancomunitat Intermunicipal de les Guilleries, fet que desvirtua la vocació d'aquest servei pioner a la Regió Policial de Girona i que cerca la complicitat del teixit social dels pobles, detectar situacions de preconflicte i, consegüentment, incrementar la sensació subjectiva de seguretat ciutadana.

Per tant, els governs locals, de manera individual i conjunta, avaluaran els possibles dèficits actuals dels itineraris de proximitat -sobre les rutes, els llocs i persones consultades- i en cas que es determini la necessitat de potenciar aquest servei paral·lel al patrullatge ordinari, es trametrà la sol·licitud pertinent al cap de l'Àrea Bàsica Policial i el de la Regió Policial perquè així en tinguin constància i puguin procedir en el moment i en la mesura que sigui possible.

**Grau de prioritat** Alta **Estat d'execució** Acció iniciada

**Termini d'implantació** Mig (3 a 5 anys) **Període d'execució** Continuat

**Cost inversió (€)** Cost organitzatiu

**Fonts de finançament** DI

**Entitat responsable-promotor** AJ

**Altres organismes implicats** DI



## Línia estratègica 6.MILLORA DE LA QUALITAT DE VIDA I PROMOCIÓ DE LA COHESIÓ SOCIAL I DEL MOVIMENT SOCIOCULTURAL

**Programa** 6.4.Dinamització per a les activitats socioculturals i del moviment associatiu

**Acció** 6.4.1. ESTUDIAR L'ESTAT I ÚS ACTUAL I POTENCIAL DELS EQUIPAMENTS CULTURALS, ESPORTIUS I DE LLEURE, PER OPTIMITZAR I MANCOMUNAR EL SEU ÚS

<b>Àmbit geogràfic</b>	Municipi <input type="checkbox"/>	Mancomunitat <input checked="" type="checkbox"/>		
<b>Àmbit temàtic</b>	Territori i medi ambient <input type="checkbox"/>	Econòmic <input type="checkbox"/>	Sociocultural <input checked="" type="checkbox"/>	Altres <input type="checkbox"/>
<b>Tipus d'acció</b>	Projectes de planificació i gestió			
<b>Proposta Fòrum</b>	<input type="checkbox"/>			
<b>Accions relacionades</b>	6.4.2, 6.4.3			

### Objectiu

*Optimitzar la planificació, racionalització i gestió dels equipaments culturals, esportius i de lleure, a nivell municipal i supramunicipal.*

### Descripció

Atenent a criteris de qualitat de vida i de cohesió social i territorial, els ajuntaments de la Mancomunitat Intermunicipal de les Guilleries podrien optimitzar algunes de les seves instal·lacions municipals i els seus equipaments, impulsant un pla d'equipaments local i regional en matèria cultural, esportiva i de lleure que tingui per objectius bàsics:

- Identificar, descriure i mapificar tipològicament la situació actual i l'ús actual dels equipaments.
- Analitzar la realitat actual de cada municipi i el seu entorn territorial més immediat, establint estàndards i paràmetres per detectar deficiències a la xarxa actual d'equipaments o bé equipaments sense ús.
- Identificar variables de futur partint de la situació actual, de l'evolució de les pràctiques socials, de les necessitats objectives detectades i de les expectatives.
- Definir criteris i àrees de millora per a la presa de decisions en el planejament futur d'equipaments.
- Planejar diferents escenaris de futur.
- Estudiar la viabilitat d'usar de forma mancomunada els equipaments dels municipis de l'àmbit d'estudi.

<b>Grau de prioritat</b>	Mitjana	<b>Estat d'execució</b>	Acció no iniciada
<b>Termini d'implantació</b>	Mig (3 a 5 anys)	<b>Període d'execució</b>	2-3 anys

<b>Cost inversió (€)</b>	Organitzatiu i/o tècnic
<b>Fons de finançament</b>	MIG, AJ
<b>Entitat responsable-promotor</b>	MIG, AJ
<b>Altres organismes implicats</b>	DCiMC, Entitats i associacions locals





## Línia estratègica 6.MILLORA DE LA QUALITAT DE VIDA I PROMOCIÓ DE LA COHESIÓ SOCIAL I DEL MOVIMENT SOCIOCULTURAL

Programa 6.4.Dinamització per a les activitats socioculturals i del moviment associatiu

Acció 6.4.2. MOBILITZAR LA CIUTADANIA I L'ASSOCIACIONISME EN L'OFERTA D'ACTIVITATS SOCIOCULTURALS

<b>Àmbit geogràfic</b>	Municipi <input type="checkbox"/>	Mancomunitat <input checked="" type="checkbox"/>		
<b>Àmbit temàtic</b>	Territori i medi ambient <input type="checkbox"/>	Econòmic <input type="checkbox"/>	Sociocultural <input checked="" type="checkbox"/>	Altres <input type="checkbox"/>
<b>Tipus d'acció</b>	Projectes i campanyes d'implicació d'agents econòmics i socials			
<b>Proposta Fòrum</b>	<input checked="" type="checkbox"/>			
<b>Accions relacionades</b>	1.1.1.			

### Objectiu

Implicar activament la població del municipi amb l'objectiu de potenciar les activitats socioculturals programades al llarg de l'any.

### Descripció

L'acció a desenvolupar obre diferents possibilitats adreçades a dinamitzar el moviment associatiu local i, consecutivament, afavorir que sorgeixin noves idees i projectes gestats i portats a terme per persones del municipi, en benefici d'una major freqüència i diversitat de les activitats socioculturals.

Aconseguir incidir més en aquest benefici col·lectiu, amb la cooperació de la pròpia gent del municipi, pot plantejar-se a partir de les següents opcions:

- Establir contacte amb persones residents en el municipi (de primera o segona residència) que per la seva professió, afició o recursos són capaces d'impulsar una activitat sociocultural concreta, ja sigui individualment o promovent l'associacionisme, ja sigui puntual o periòdica.
- Crear un concurs d'idees o un fòrum obert a la participació de la gent del municipi amb inquietuds culturals perquè generin propostes per a la programació lúdica i cultural del municipi o de l'àmbit d'estudi.
- Iniciar una campanya de promoció de l'associacionisme local, premiant de manera singular les entitats culturals que es comprometin a organitzar un esdeveniment dirigit a la població del municipi.
- Estudiar les oportunitats i estímuls que pot generar la Mancomunitat Intermunicipal de les Guilleries a l'hora de garantir, per exemple, una divulgació regional de les activitats locals o que aquestes esdevinguin itinerants.

<b>Grau de prioritat</b>	Mitjana	<b>Estat d'execució</b>	Acció iniciada
<b>Termini d'implantació</b>	Mig (3 a 5 anys)	<b>Període d'execució</b>	2 anys

<b>Cost inversió (€)</b>	Organitzatiu i/o tècnic
<b>Fonts de finançament</b>	AJ, DdG, DdB
<b>Entitat responsable-promotor</b>	AJ
<b>Altres organismes implicats</b>	Entitats i associacions locals Agents socials i econòmics



## Línia estratègica 6.MILLORA DE LA QUALITAT DE VIDA I PROMOCIÓ DE LA COHESIÓ SOCIAL I DEL MOVIMENT SOCIOCULTURAL

Programa 6.4.Dinamització per a les activitats socioculturals i del moviment associatiu

Acció 6.4.3. PROMOURE EL MECENATGE SOCIOCULTURAL ENTRE LES EMPRESES DEL MUNICIPI

- Àmbit geogràfic** Municipi   
Mancomunitat
- Àmbit temàtic** Territori i medi ambient  Econòmic  Sociocultural  Altres
- Tipus d'acció** Projectes i campanyes d'implicació d'agents econòmics i socials
- Proposta Fòrum**
- Accions relacionades**

### Objectiu

Potenciar la implicació de les empreses establertes a l'àmbit d'estudi en el finançament de les activitats socials, culturals i ambientals que reverteixin en el territori.

### Descripció

Els municipis de la Mancomunitat Intermunicipal de les Guilleries, a través del seu ens representatiu, pot iniciar una estratègia conjunta per vincular l'objectiu amb el màxim nombre d'empreses que exerceixen la seva activitat econòmica en el territori.

La iniciativa ha de permetre:

- Aconseguir una injecció econòmica per a la programació cultural dels municipis.
- Estimular la creació cultural i projecció de les associacions i entitats del territori.
- Reconèixer la vinculació i compromís de les empreses en el territori.

El mecenatge de les empreses a l'àmbit territorial està concebut per activitats i celebracions conjuntes o itinerants de caire social, cultural i ambiental. Es planteja un mecenatge que contribueixi en la dinamització sociocultural de la població i que sigui un mitjà publicitari de les empreses a escala regional.

El mecenatge territorial de les empreses no hauria de desvincular-se del mecenatge local, restringit al municipi però d'igual vàlua per a la viabilitat d'activitats organitzades dins i per al municipi.

<b>Grau de prioritat</b>	Mitjana	<b>Estat d'execució</b>	Acció iniciada
<b>Termini d'implantació</b>	Mig (3 a 5 anys)	<b>Període d'execució</b>	2-3 anys /Continuat

<b>Cost inversió (€)</b>	Variable
<b>Fonts de finançament</b>	AJ, MIG, Sector privat
<b>Entitat responsable-promotor</b>	AJ, MIG
<b>Altres organismes implicats</b>	DCiMC, CCLS, CCO, AJ, MIG



## Línia estratègica 6.MILLORA DE LA QUALITAT DE VIDA I PROMOCIÓ DE LA COHESIÓ SOCIAL I DEL MOVIMENT SOCIOCULTURAL

Programa 6.4.Dinamització per a les activitats socioculturals i del moviment associatiu

Acció 6.4.4. POTENCIAR L'ASSISTÈNCIA A ACTES I CENTRES DE DIFUSIÓ CULTURAL

- Àmbit geogràfic** Municipi   
Mancomunitat
- Àmbit temàtic** Territori i medi ambient  Econòmic  Sociocultural  Altres
- Tipus d'acció** Posada en marxa de nous serveis
- Proposta Fòrum**

### Accions relacionades

### Objectiu

Posar a l'abast de la població de l'àmbit d'estudi sortides periòdiques i variades per assistir a esdeveniments culturals de fora del territori.

### Descripció

Puntualment a alguns municipis de la Mancomunitat Intermunicipal de les Guilleries s'han organitzat sortides per desplaçar-se conjuntament a alguna localitat de fora del territori (Girona, Vic, Barcelona, etc.) per assistir a un acte o esdeveniment de caire sociocultural. Aquesta iniciativa és excel·lent perquè facilita un mitjà per a persones amb dependència o dificultat per desplaçar-se, a més de promoure el lleure i la cultura en sentit ampli dins el conjunt de la població.

Per tal de potenciar aquest servei i resoldre o prevenir possibles dificultats (anul·lacions per manca d'inscrits, cost excessiu, etc.), els municipis de la Mancomunitat Intermunicipal de les Guilleries poden crear una oferta conjunta d'aquest tipus de sortides que, assegurarà una major demanda, de forma que es pugui assolir:

- més diversitat en actes i centres a assistir,
- més recurrència de les sortides,
- més estalvi (ex. cost de l'autocar), i/o
- més garanties de continuïtat d'aquest servei.

**Grau de prioritat** Mitjana **Estat d'execució** Acció no iniciada

**Termini d'implantació** Mig (3 a 5 anys) **Període d'execució** Continuat

**Cost inversió (€)** Variable

**Fonts de finançament** AJ, Sector privat

**Entitat responsable-promotor** MIG, AJ

**Altres organismes implicats** AJ, Sector privat, MIG



## Línia estratègica 6.MILLORA DE LA QUALITAT DE VIDA I PROMOCIÓ DE LA COHESIÓ SOCIAL I DEL MOVIMENT SOCIOCULTURAL

Programa 6.4.Dinamització per a les activitats socioculturals i del moviment associatiu

Acció 6.4.5. CREAR UNA BORSA D'ACTIVITATS CULTURALS INTERMUNICIPAL

- Àmbit geogràfic** Municipi   
Mancomunitat
- Àmbit temàtic** Territori i medi ambient  Econòmic  Sociocultural  Altres
- Tipus d'acció** Posada en marxa de nous serveis
- Proposta Fòrum**
- Accions relacionades** 1.1.1.

### Objectiu

*Disposar d'un canal de comunicació i cooperació supramunicipal sobre l'oferta i la demanda en programació cultural*

### Descripció

La Mancomunitat Intermunicipal de les Guilleries no disposa de cap canal permanent de cooperació entre les administracions locals per a l'intercanvi d'informació i l'ajut mutu: sobre activitats culturals que puguin ser itinerants en el territori, sobre les activitats o cursos de formació no reglada en curs, sobre la possible organització i coordinació conjunta, sobre les subvencions, etc.

Davant aquesta mancança, l'acció de crear una borsa d'activitats culturals per al conjunt del territori dels municipis de la Mancomunitat, inspirada en les borses de treball, és concebuda de la següent manera:

- La borsa es podria gestionar des d'un futur web de l'ens supramunicipal de la Mancomunitat Intermunicipal de les Guilleries.
- Els webs dels ajuntaments disposaran d'un vincle de connexió amb la borsa.
- La borsa estarà oberta a qualsevol oferta o demanda, sigui pública o privada, i sigui dins o fora de l'àmbit d'estudi.
- L'ens supramunicipal disposarà del contacte en matèria cultural de cada ajuntament (nom, telèfon, adreça electrònica) per a finalitats de suport i complement a la borsa.
- L'ens supramunicipal promourà i vetllarà per l'èxit de la iniciativa propiciant especialment l'oferta d'activitats de pressupost assequible i/o d'organització supramunicipal.

Per tant, la borsa d'activitats ha de ser un instrument perquè flueixi la informació i la cooperació sobre la demanda i l'oferta d'activitats culturals des de l'òptica de:

- Optimitzar els recursos en la programació sociocultural del municipis.
- Incrementar la freqüència, diversitat i qualitat de les activitats programades.

**Grau de prioritat** Mitjana **Estat d'execució** Acció no iniciada

**Termini d'implantació** Mig (3 a 5 anys) **Període d'execució** Continuat

**Cost inversió (€)** Organitzatiu i/o tècnic

**Fonts de finançament** MIG, AJ

**Entitat responsable-promotor** AJ, MIG

**Altres organismes implicats** DCiMC, Entitats i associacions locals

